

LUONNOS 24.04.2024

MERKINNÄT

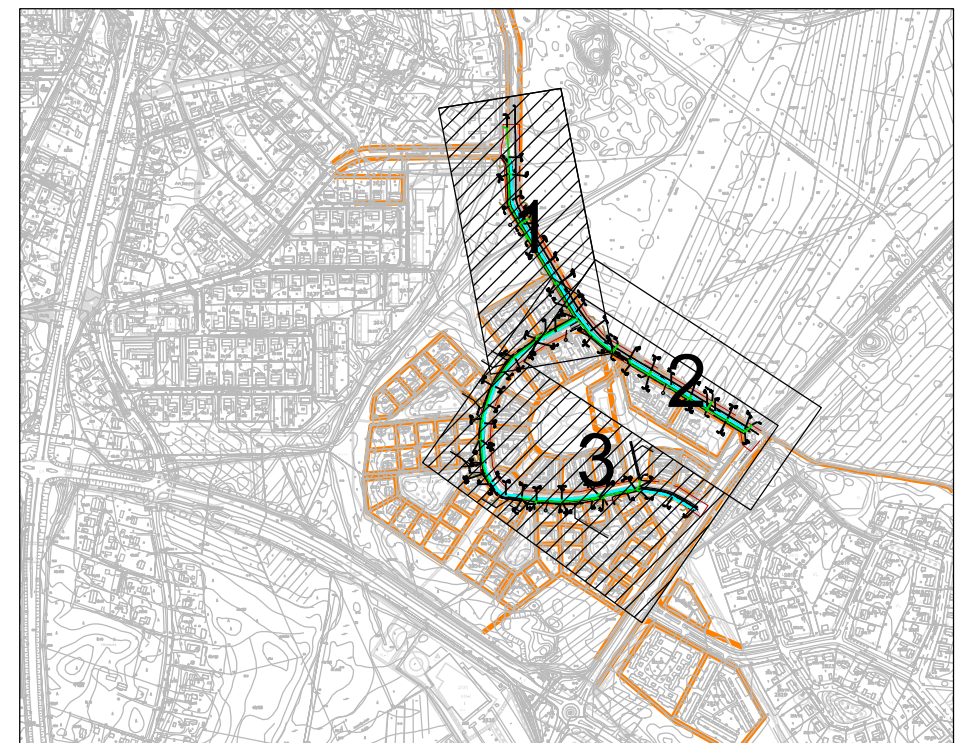
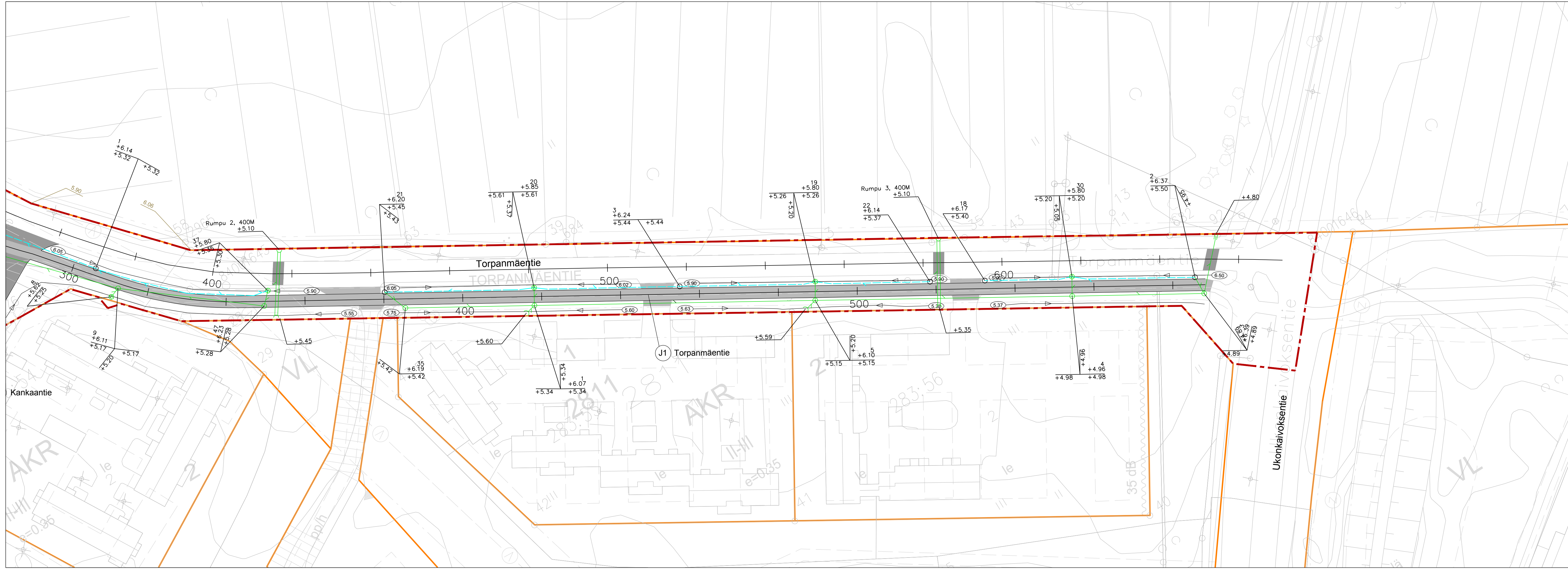
- - - Urakka-alueen raja
- Kiinteistöraja

- KORKEUDET JA KUIVATUS**
- 13.0 Nykyinen maanpinnan korkeus
- 13.52 Suunniteltu korkeus
- 13.68 Tontin nurkkapisteen korkeus
- Uusi hulevesikaivo, ritilä- tai umpikansi
- Hulevesiviemäri: PP Ø200 ellei toisin mainita
- - - Salaoja PEH Ø110
- Painanne ja virtaussuunta
- ⊗ ⊗ Poistettava puu

PINNOITTEET

- Asfaltti: jkpp-tie AB11
- Asfaltti: kadut AB16

Merkki	Muutos	Pvm	Suunnittelija	Hyväksyjä
Koordinaattijärjestelmä	ETRS-GK26	Korkeusjärjestelmä	N2000	Mittakaava
Kaupunginosa	120 HAUKIPUDAS			1 : 500 , 1:50
Hanketunnus	LYK 2203_46	Hanke	Torpanmäentien ja Kankaantien jalankulku- ja pyöräilyväylän parantaminen	
Kohde	J1 Torpanmäentie välillä Simppulantie - Kankaantie			
Suunnitteluvaihe	Rakennussuunnitelma	Asiakirjatyypin	Piirustus	
Aihe	Katupiirustus			
Asiasisältö	Korkeudet, kuivatus			
SITOWISE		YHDYSKUNTA- JA YMPÄRISTÖPALVELUT		
Suunnittelija	Teemu Luukinen	Suunnittelutaja	Etu nimi Sukunimi	
Projektipäällikkö	Etu nimi Sukunimi	Pvm	Piir.nro	
Piir.nro (konsultti)	Jos käytössä oma numerointi	pp.kk.vvvv	LYK 2023_0046-1	



MERKINNÄT

- Urakka-alueen raja
- Kiinteistöraja

KORKEUDET JA KUIVATUS

- 13.0 Nykyinen maanpinnan korkeus
- 13.52 Suunniteltu korkeus
- 13.68 Tontin nurkkapisteen korkeus
- Uusi hulevesikaivo, ritilä- tai umpikansi
- Hulevesiviemäri: PP Ø200 ellei toisin mainita
- Salaoja PEH Ø110
- Painanne ja virtaussuunta
- Poistettava puu

PINNOITTEET

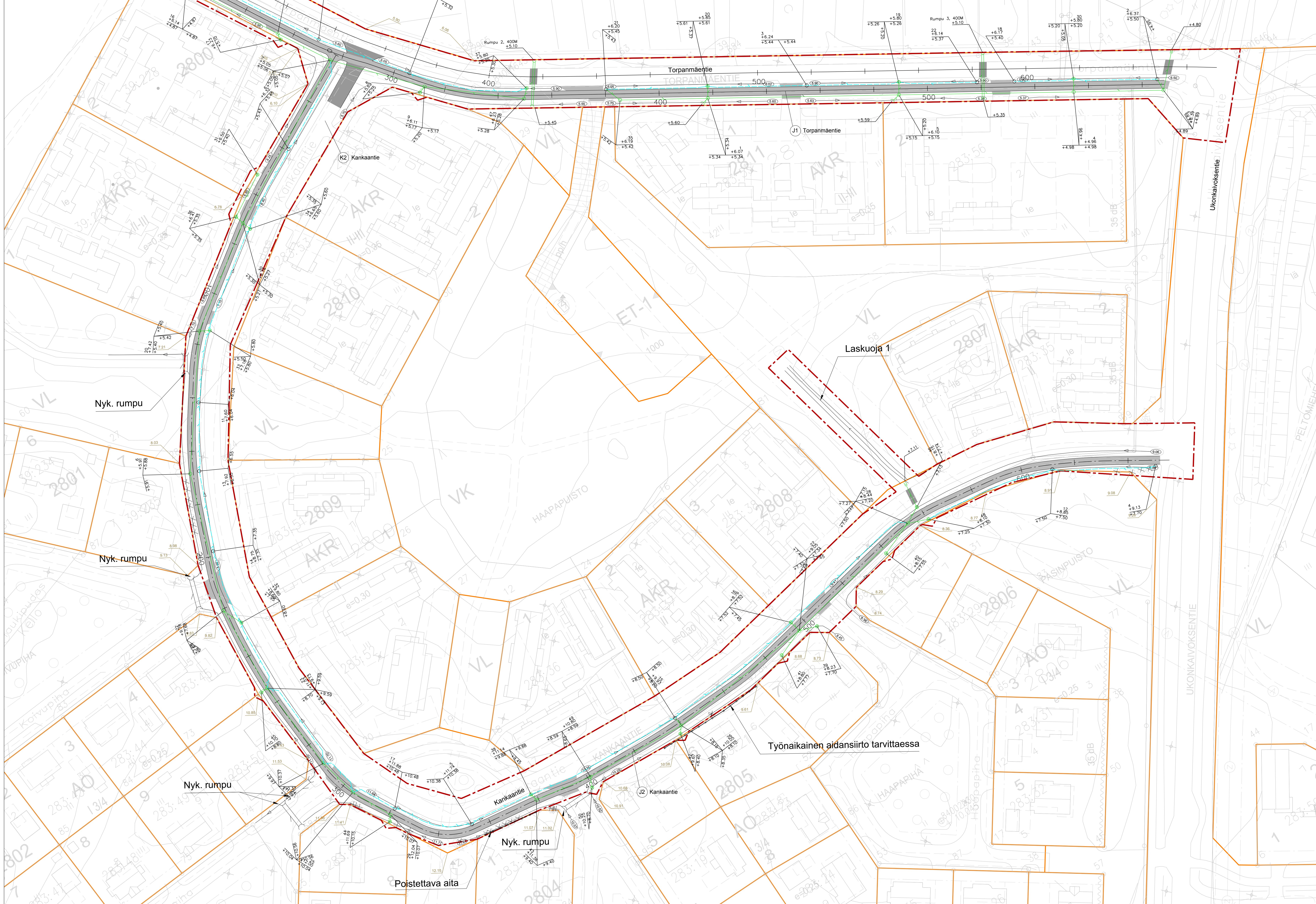
- Asfaltti: jkpp-tie AB11
- Asfaltti: kadut AB16

Merkki	Muutos	Pvm	Suunnittelija	Hyväksyjä	
Koordinaattijärjestelmä	ETRS-GK26	Korkeusjärjestelmä	N2000	Mittakaava	1 : 500 , 1:50
Kaupunginosa	120 HAUKIPUDAS	Hanketunnus	LYK 2203_46	Hanke	Hankkeen nimi
Kohde					
J1 Torpanmäentie välillä Kankaantie - Ukonkaivoksentie					
Suunnitteluvaihe	Rakennussuunnitelma	Asiakirjatyypin	Piirustus		
Aihe	Korkeudet, kuivatus, liikenteenohjaus				
Asiasisältö	Katupiirustus				

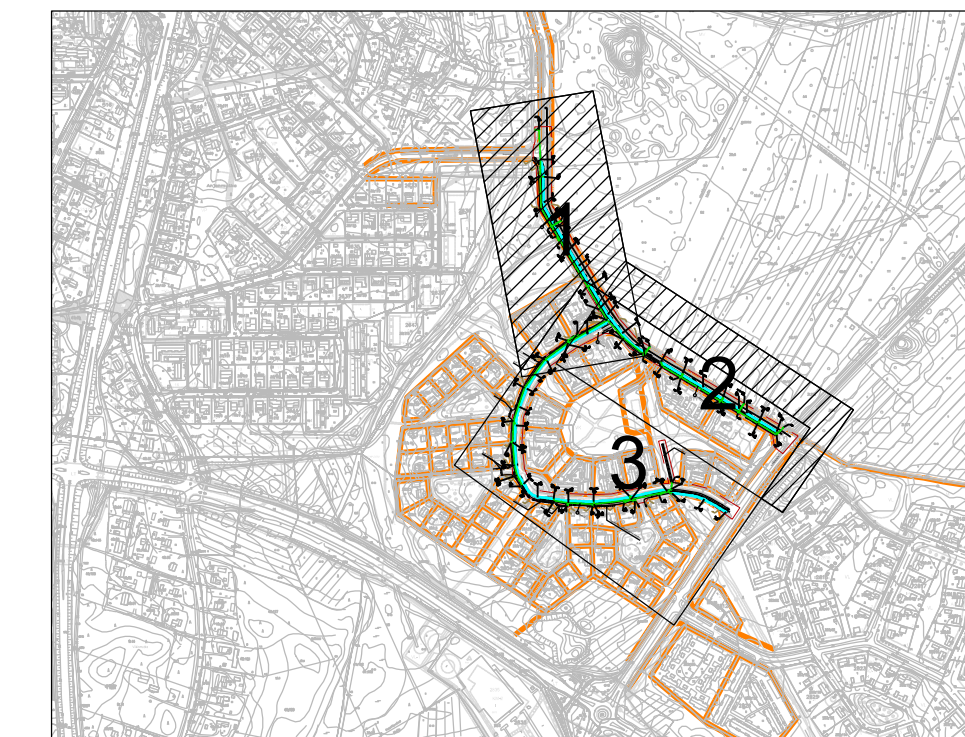


Suunnittelija	Teemu Luukinen	Suunnittelutaja	Etu nimi Sukunimi
Projektipäällikkö	Juha Vikiö	Pvm	Piir.no
Piir.no (konsultti)	Jos käytössä oma numerointi	pp.kk.vvvv	LYK 2023_0046-1

LUONNOS 24.04.2024



- MERKINNÄT**
- Urakka-alueen raja
 - Kiinteistöraja
- KORKEUDET JA KUIVATUS**
- 13.0 Nykyinen maanpinnan korkeus
 - 13.52 Suunniteltu korkeus
 - 13.68 Tontin nurkkapisteen korkeus
 - Uusi hulevesikaivo, ritilä- tai umpikansi
 - Hulevesiviemäri: PP Ø200 ellei toisin mainita
 - Salaoja PEH Ø110
 - Painanne ja virtaussuunta
 - Poistettava puu
- PINNOITTEET**
- Asfaltti: jkpp-tie AB11
 - Asfaltti: kadut AB16



LUONNOS 24.04.2024

Merkki	Muutos	Pvm	Suunnittelija	Hyväksyjä	
Koordinaattijärjestelmä	ETRS-GK26	Korkeusjärjestelmä	N2000	Mittakaava	1 : 500 1:50
Kaupunginosa	120 HAUKIPUDAS	Hankenumero	LYK 2203_46	Hankkeen nimi	
Kortti	J2 Kankaantie				
Suunnitteluvaihe	Rakennussuunnitelma	Asiakasyhteyksi	Piirustus		
Aihe	Korkeudet, kuivatus, liikenteenohjaus				
Asiantuntija	Katupinustus				
Suunnittelija	Teemu Luukinen	Suunnittelija	Etunimi Sukunimi		
Projektipaikka	Juha Vikki	Pvm	Piirros		
Piirros (konsultti)	Jos käytössä oma numerointi	pp.kk.vvvv	LYK 2023_0046-1		

SITOWISE

YHDYSKUNTA- JA YMPÄRISTÖPALVELUT