
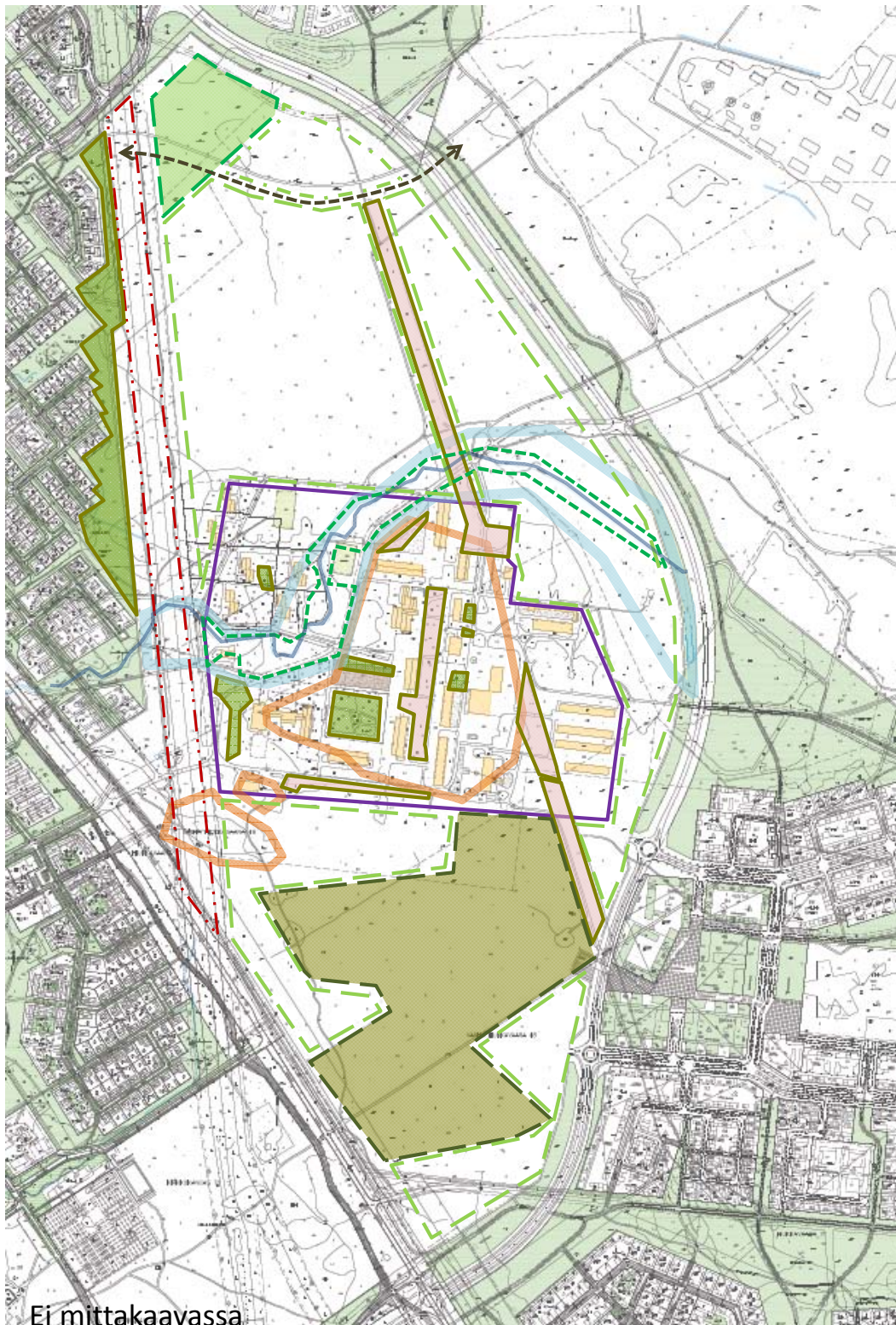


# Vanha Hiukkavaara, maisemalliset ja ympäristölliset lähtökohdat

-  Rakennettu ympäristö/ kasarmialue pihapiireineen
-  Myllyojan laakso
-  Lakialue
-  Metsäinen viheralue
-  Puoliavoin viheralue
-  Vesakoitunut alue
-  Merkittävä puusto, puuryhmä
-  Metsälakikohde, säilytettävä
-  Myllyojan lähiympäristö, säilytettävä merkittävä viheryhteys ja ekologinen käytävä
-  Muu merkittävä viheryhteys
-  Voimalinja



Ei mittakaavassa



# Myllyoja



1



2



3



4



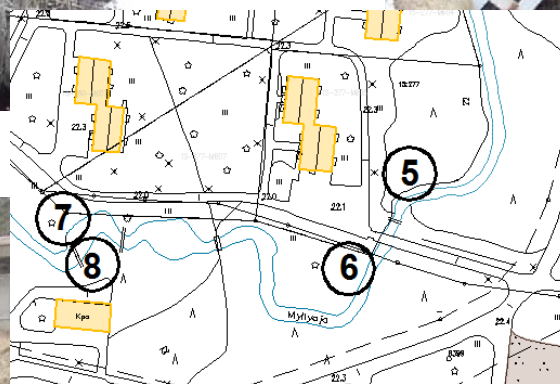
# Myllyoja



5



6



7



8



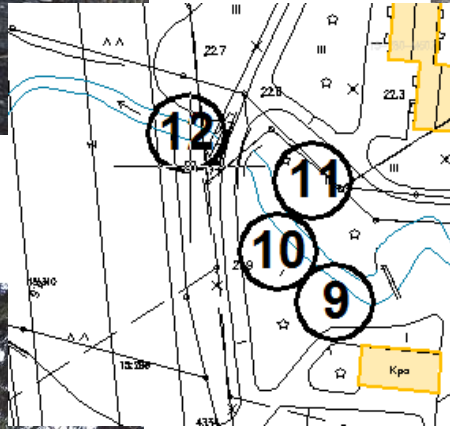
# Myllyoja



9



10



11



12



# Katunäkymiä



13



14



15



16



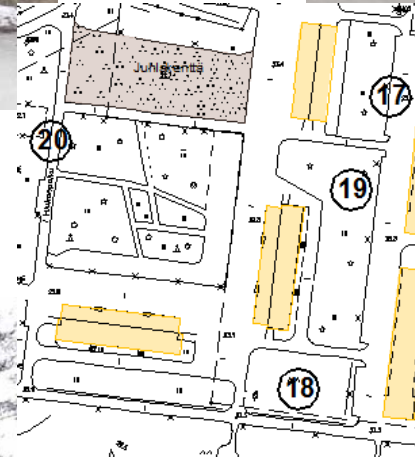
# Puusto kasarmien läheisyydessä



17



18



19



20



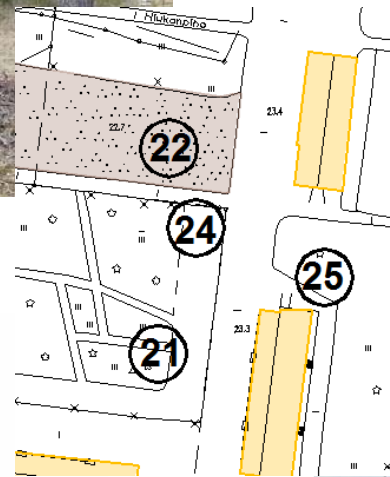
Kasvillisuus, hienot yksittäiset puut



21



22



23



24



25



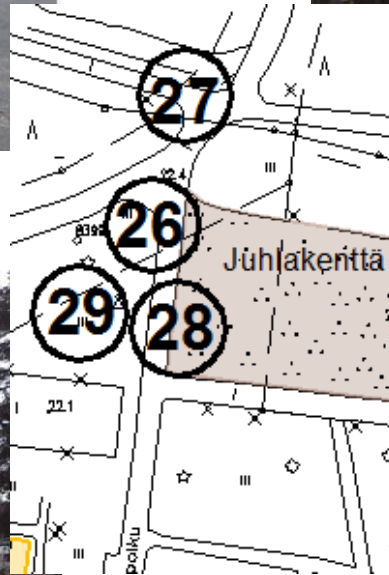
# Keskusaukion ympäristöä 1



26



27



28



29



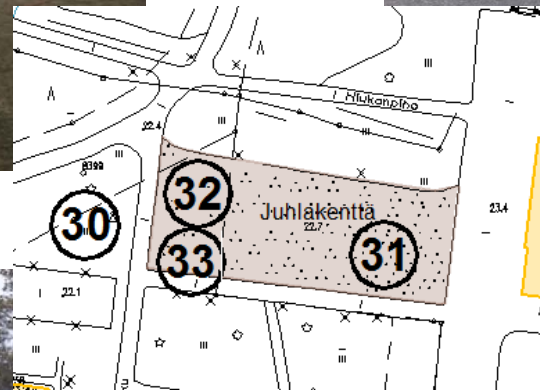
# Keskusaukion ympäristöä 2



30



31



32



33



# Kasarmit



34

35



36

37



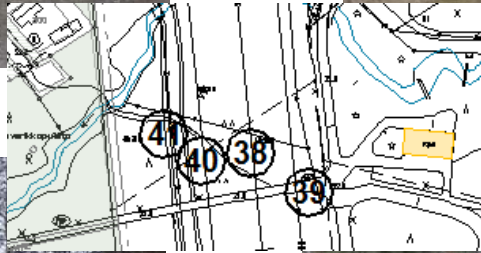
# Sähkölinjat



38



39



40



41



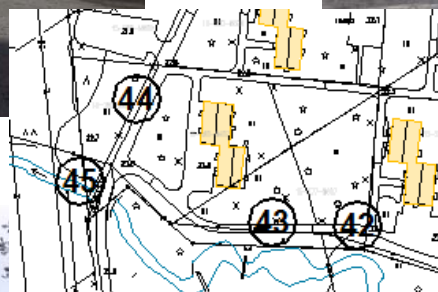
# Kerrostaloalue



42



43



44



45



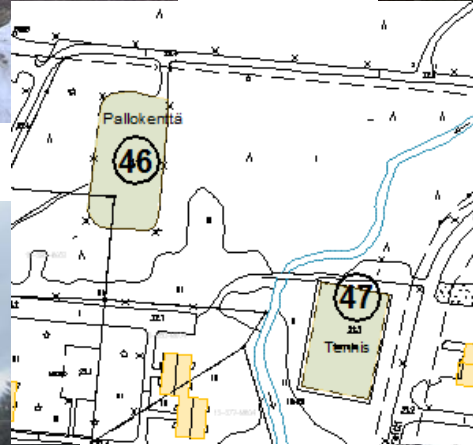
# Urheilukenttä ja tenniskenttä



46



46



47



47