

Raja-Taskila, osallistumis- ja arviointisuunnitelma

Tiedoksi osallisille

Rajakylän ja Taskilan kaupunginosissa, Piispanleptonpuistossa, on käynnissä asemakaavan muutos. Asemakaavan muutos käsittää puistoaluetta ja jätevedenpuhdistamon suoja-alueita. Asemakaavan muutoksen on tarkoitus valmistua vuoden 2024 aikana.



Kuva 1. Kartalle on kuvattu alue, jolle asemakaavan muuttamista suunnitellaan. Asemakaavan muutosalue on rajattu yhtenäisellä punaisella viivalla. Arvioitu lähialue, jolle hankkeella saattaa olla vaikutuksia, on rajattu punaisella katkoviivalla.

Suunnittelun alkuvaiheessa on tehty osallistumis- ja arviointisuunnitelma, jossa kerrotaan kaava-hankkeesta, siihen liittyvistä vaikutusten arvioinneista ja vuorovaikutuksesta. **Kiinteistöjen isännöitsijöiden tulee tiedottaa osallistumis- ja arviointisuunnitelmasta sekä valmisteluaineistosta asukkaille ja toimitilojen haltijoille.**

Osallistumis- ja arviointisuunnitelmasta sekä valmisteluaineistosta on mahdollista esittää mielipiteitä nähtävilläoloaikana. Ohje palautteen antoon on sivulla 5.

Kaavaa koskevat aineistot ovat esillä verkkosivulla: www.ouka.fi/suunnitelmat-ja-hankkeet

Hankkeeseen liittyvät kartat ja selostukset löytyvät kaavatunnuksella **564-2266**.

Kuulutukset valmisteluaineiston ja kaavaehdotuksen nähtäville asettamisista sekä kaavan voimaantulosta julkaistaan kaupungin verkkosivuilla osoitteessa www.ouka.fi/kuulutukset

Suunnittelualue ja kaavamuutoksen tavoitteet

Asemakaavan muutoksen tavoitteena on mahdollistaa suunnittelualueen pohjoisosassa olevan yksityisen maanomistajan omistaman alueen rakentaminen Uuden Oulun yleiskaavan mukaisesti pientalovaltaisiksi korttelialueeksi. Alueen tehokkuus ja liikenteelliset ratkaisut ovat tarkentuneet suunnittelun edetessä. Tavoitteena on myös mahdollistaa pohjoisen rantareitin rakentaminen tämän kaavamuutosalueen osalta. Muutosalue sijaitsee noin 5-6 kilometrin etäisyydellä Oulun keskustasta. Alueen pinta-ala on noin 9,8 hehtaaria.

Suunnittelutyön organisointi

Asemakaava laaditaan yhdyskunta- ja ympäristöpalvelujen kaavoituksessa. Asemakaavan muutoksen hakijat laativat korttelin viitesuunnitelman.

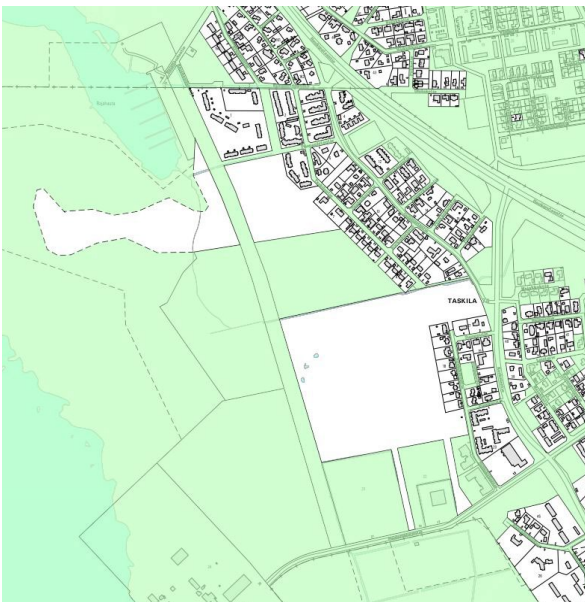
Selvitykset ja vaikutusten arviointi

Kaavan valmistelun yhteydessä arvioidaan vaikutukset, joita kaavan toteuttaminen voi aiheuttaa kaavan muutosalueella ja sen lähiympäristössä. Arvioitavana ovat mm. kaupunkikuvaan ja rakennettuun ympäristöön, luontoon ja maisemaan, asumiseen sekä liikenteen toimivuuteen ja turvallisuuden kohdistuvat vaikutukset. Suunnittelualueelle laaditaan maisema-, hulevesi-, melu-, ja liikenneselvitys sekä tarvittaessa muita selvityksiä. Vaikutusten arvioinnin tekee kaavoittaja yhteistyössä eri asiantuntijoiden kanssa. Arviot vaikutuksista liitetään asemakaavan selostukseen.

Suunnittelun lähtökohdat

Maanomistus- ja sopimusmenettelyt

Suunnittelualue on osittain yksityisessä ja osittain kaupungin omistuksessa. Hankkeesta laaditaan yhteistoimintasopimus ja maankäytösopimus.



Maanomistus suunnittelualueella (vihreä: kaupungin omistamaa maata, valkoinen: yksityisen omistamaa maata)

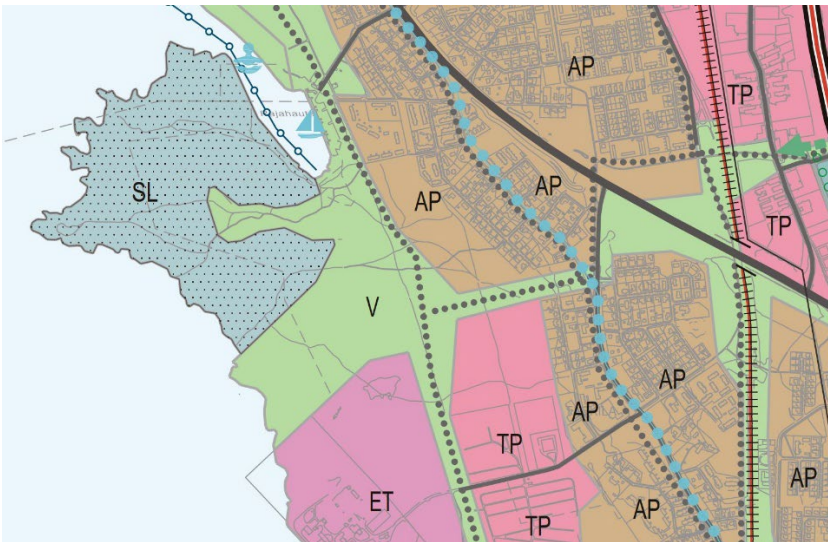
Taustalla vaikuttavat kaavat ja suunnitelmat

Oulun kaupunkistrategia 2026

Oulun kaupungin strategisia painopistealueita ovat kasvu ja kansainvälistyminen, vetovoimaisuus, luonto, kulttuuri sekä korkea osaaminen. Tavoitteena on mm. edistää yritysten menestymistä, tiivistää kaupunkirakennetta, tukea ympäristöystävällistä liikkumista sekä olla oppimisen ja koulutuksen edelläkävijä. Palvelut järjestetään taloudellisesti, sosiaalisesti ja ympäristöllisesti kestäväällä tavalla ja digitaalisuutta hyödynnetään kaikessa toiminnassa.

Uuden Oulun yleiskaava

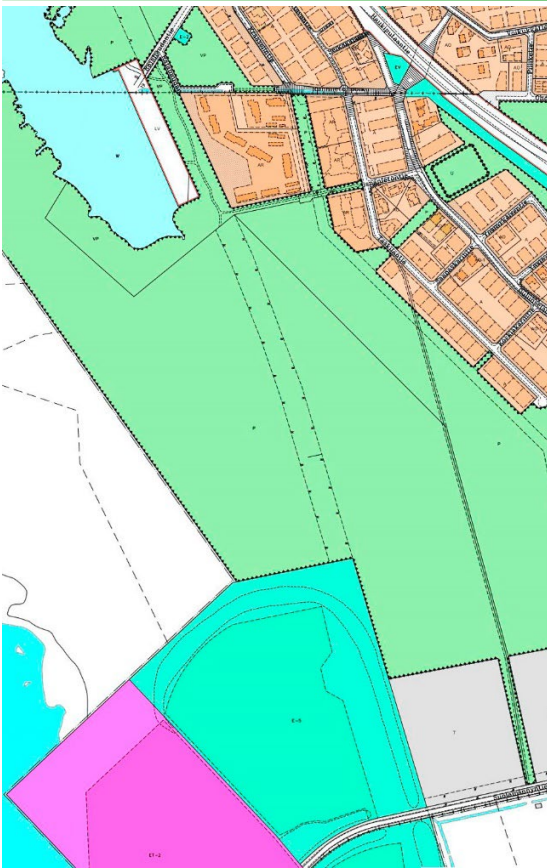
Uuden Oulun yleiskaavassa suunnittelualue on osoitettu merkinnällä pientalovaltainen asuntoalue (AP). Alue varataan asuinpientaloille, kuten erillispientaloille, kytketyille pientaloille, rivitaloille ja pienkerrostaloille. Alueelle saa lisäksi sijoittaa ympäristöhäiriöitä aiheuttamattomia palvelu- ja työpaikkatoimintoja. Muu osa suunnittelualueesta on osoitettu myös virkistysalueeksi (V), joka varataan yleiseen virkistys- ja ulkoilukäyttöön. Alueella on sallittua virkistystä ja ulkoilua palveleva rakentaminen. Maisemaa tai virkistyskäyttömahdollisuuksia mahdollisesti vaarantavaan toimintaan on saatava MRL 128 §:n mukainen maisematyö lupa. Suunnittelualueen länsireunassa kulkee kevyen liikenteen pääreitti (harmaa pisteiviiva).



Kuva 2. Ote Uuden Oulun yleiskaavasta, kaavakartta 2.

Voimassa oleva asemakaava


Suunnittelualueella on voimassa yhteensä neljä eri asemakaavaa: 20.3.1974 vahvistettu asemakaava ja asemakaavan muutos sekä 8.4.1993 ja 1.9.1997 (2 kpl) vahvistetut asemakaavan muutokset. Suunnittelualue on näissä asemakaavoissa merkitty puistoksi (VP), puistoalueeksi (P), luonnontilassa säilytettäväksi puistoalueeksi (PL) ja jätevedenpuhdistamon suoja-alueeksi (E-5). Vanhimmassa asemakaavassa alueen länsi- ja itäreunaan on merkitty voimansiirtoalue (Vs). Itäreunaan on merkitty myös viemäriä varten varattu alue.



Kuva 3. Ote voimassa olevasta asemakaavasta.

Suunnittelualueen nykytilanne

Suunnittelualue on hoidettua metsää sekä aukeaksi hakattua viemäri- ja vesijohtolinjaa. Suunnittelualue rajautuu pohjoisessa Rajahaudantiehen ja rivitalokortteliin (AR), luoteisnurkassa sijaitsee Rajahaudan venesatama, lännessä Letonniemen luonnossuojelualue, ja idässä pientaloalue (Aor). Suunnittelualueen lounaispuolelle sijoittuu Taskilan jätevedenpuhdistamo.



Kuva 4. Ilmakuva suunnittelualueelta vuodelta 2018

Osallistuminen

Kirjalliset mielipiteet osallistumis- ja arviointisuunnitelmasta, asemakaavan valmisteluaineistosta ja muistutukset asemakaavaehdotuksesta toimitetaan postiosoitteeseen: **KIRJAAMO PL 71, 90015 OULUN KAUPUNKI, käyntiosoite: Kansankatu 55A, tai sähköpostilla osoitteeseen: kirjaamo@ouka.fi.**

Tieto yhdyskuntalautakunnan päätöksestä ja vastineista toimitetaan niille, jotka ovat toimittaneet osoitteensa mielipiteen tai muistutuksen esittämisen yhteydessä. **Hankkeen diaarinumero on OUKA/7633/2015.**

Sähköiseen kaava-aineistoon voi tutustua myös Oulu 10 asiakaspalvelupisteessä (käyntiosoite Torikatu 10). Tarvittaessa lisätietoja saa hankkeen suunnittelijoilta. Yhteystiedot ovat asiakirjan viimeisellä sivulla.

Kun osallistumis- ja arviointisuunnitelmasta ja valmisteluaineistosta on saatu mielipiteet, suunnittelu etenee ehdotuksen laatimiseen. Tämän suunnitelman viimeisellä sivulla on kuvattu kaavoituksen eteneminen ja vuorovaikutusmahdollisuudet sen eri vaiheissa.

Osalliset

Maankäyttö- ja rakennuslain 62 § mukaan kaavan osallisia ovat lähialueen maanomistajat ja ne, joiden asumiseen, työntekoon tai muihin oloihin kaava saattaa huomattavasti vaikuttaa, sekä viranomaiset ja yhteisöt, joiden toimialaa suunnittelussa käsitellään. Osallisilla on mahdollisuus osallistua kaavan valmisteluun, arvioida kaavoituksen vaikutuksia ja lausua kirjallisesti tai suullisesti mielipiteensä asiasta. Viranomaisten ja yhteisöjen osalta osallisia tässä hankkeessa ovat mm. seuraavat tahot:

- Yhdyskuntalautakunta
- Rakennusvalvonta
- Oulun seudun ympäristötoimi
- Pohjois-Pohjanmaan ELY-keskus
- Oulu-Koillismaan pelastusliikelaitos
- Oulun kaupungin vammaisneuvosto
- Oulun kaupungin vanhusneuvosto
- DNA Oyj
- Fingrid Oyj
- Suomen Yhteisverkko Oy
- Koskelan suuralueen yhteistyöryhmä
- Kulttuurivoimala, Culture Power Station ry
- Telia Towers Finland Oy
- Digita Oy
- Elisa Oyj
- Telia Finland Oyj
- Yhdyskuntasuunnittelun seura ry
- Pohjois-Pohjanmaan museo
- Oulun Vesi
- Oulun Energia
- Suomen luonnonsuojeluliitto, Pohjois-Pohjanmaan piiri
- Suomen luonnonsuojeluliiton Oulun yhdistys ry
- Pohjois-Pohjanmaan lintutieteellinen yhdistys (PPLY)
- Koskelan suuralueen asukastupa Alvari
- Alueelliset lasten ja nuorten osallisuusryhmät
<https://www.ouka.fi/oulu/nuoret/alueelliset-osallisuusryhmat>

Miten kaavatyö etenee?

Vireilletulo

Kaavan muuttaminen on tullut vireille yksityisen toimijan hakemuksesta.

Osallistumis- ja arviointisuunnitelma

Kaavan laatimistyö on käynnistetty kaavan lähtökohtien selvittämisellä ja osallistumis- ja arviointisuunnitelman laatimisella. Osallistumis- ja arviointisuunnitelma pidetään nähtävillä kahden viikon ajan. Tänä aikana osallisten on mahdollista esittää mielipiteitä. Nähtävilläolosta tiedotetaan osallisille kirjeillä ja lehti-ilmoituksella sekä verkkosivulla osoitteessa www.ouka.fi/kuulutukset

Valmisteluvaihe

Kaavan valmisteluaineisto pidetään nähtävillä neljän viikon ajan syksyllä 2019. Tänä aikana osallisten on mahdollista ottaa kantaa suunnitelmiin ja esittää niihin muutoksia.

Kaava-asiakirjojen nähtävilläolosta ja mahdollisuudesta mielipiteen esittämiseen kuulutetaan kaupungin verkkosivuilla ja lehti-ilmoituksella Kalevassa.

Ehdotusvaihe

Kun valmisteluaineisto on pidetty nähtävillä ja siitä on saatu mahdolliset mielipiteet, suunnittelu etenee kaavaehdotuksen laatimiseen. Tavoitteena on, että kaavaehdotus valmistuu vuonna 2023, jolloin kaavaehdotus asetetaan nähtäville 30 päivän ajaksi.

Nähtävillä olosta ja oikeudesta muistutuksen tekemiseen kuulutetaan kaupungin verkkosivulla ja lehti-ilmoituksella Kalevassa. Niille kaavamuuotosalueen maanomistajille ja –haltijoille, joiden kotikuntana ei ole Oulu, ilmoitetaan nähtävillä olosta kirjeellä. Viranomaisia ja yhteisöjä tiedotetaan sähköpostitse.

Muistutukset tulee toimittaa kirjallisina Oulun kaupungin kirjaamoon kuulutuksessa mainitussa aikataulussa. Muistutuksen tehneille toimitetaan muistutukseen vastine, mikäli he ovat sitä kaavan nähtävilläoloaikana pyytäneet ja toimittaneet kirjaamoon osoitteensa. Vastine toimitetaan yhdyskuntalautakunnan käsittelyn jälkeen.

Hyväksymisvaihe

Asemakaavan muutoksen hyväksyy kaupunginvaltuusto. Hyväksymispäätöksestä ilmoitetaan maankäyttö- ja rakennusasetuksen 94 §:n mukaisesti. Oikeudesta valittaa kaavan hyväksymispäätöksestä säädetään maankäyttö ja rakennuslain 191 §:ssä. Voimaantulosta kuulutetaan kaupungin verkkosivuilla valitusajan päätyttyä.

Lisätietoja suunnittelijoilta:

Yhdyskunta- ja ympäristöpalvelut, kaavoitus

Kaavoitusarkkitehti Esko Härkönen, puh. 040 668 2024

Kaavoitusassistentti Emma Nevalainen puh. 040 661 2447

Kaavoituksen käyntiosoite: Ympäristötalo, Solistinkatu 2, 90140 Oulu

Sähköpostit ovat muotoa etunimi.sukunimi(at)ouka.fi