

VIRPINIEMI

Kuva: OSAO / Jouni Ylisuutari



Virpiniemen ulkoilu- ja liikuntakeskus sijaitsee noin 20 min ajomatkan päässä Oulun keskustasta. Alueella toimii mm. Virpiniemi Golf, SF-C leirintäalue Ranta-sarka, hevosurheilutoimijoita, koiraharrastajia sekä Virpiniemen merivartioasema.

Alue on hiekkapohjaista mäntykangasta, jossa rantavalli- ja dyynimuodostelmat hallitsevat maisemaa. Virpiniemen pohjoispuolella sijaitsee maisemallisesti merkittävä Runtelinharjun harjumuodostelma, josta avautuu merellinen maisema. Alueen jäkäläköt ja muu kasvillisuus ovat erittäin kulutusherkkiä. Kohteessa on suositeltavaa pysytellä valmiilla reiteillä.

Palaute: e-kartta.ouka.fi/eFeedback/



Kuva: OSAO / Jouni Ylisuutari

Lähtöpiste	Hiihtomajantie 30, 90820 Haukipudas
Reitin kesto	Useita erilaisia reittejä
Palvelut	Useita tulentekopaikkoja, kahvila-ravintola
Reitti-merkintä	Selkeät merkinnät reittien varrella
Vaativuus	Ulkoilureitit ovat pääosin helppokulkuisia, mutta alueella on merkittäviä korkeuseroja. Osa tulentekopaikoista sijaitsee heti pysäköintialueen laidalla ja on helposti saavutettavissa myös liikuntarajoitteisille.






Virpiniemen keskuksessa pääpysäköintialueen vieressä sijaitsee hiihtomajan kahvila-ravintola. Talvisin alueella ovat tarjolla monipuoliset päivittäisessä kunnossapidossa olevat hiihtoladut ja kesäisin ulkoilureitit. Valaistua latua löytyy 5 km ja kilpalatuja 1, 2, 3 ja 5 km. Muita kuntolatuja ovat mm. 10 km reitti sekä reitit Virpiniemi–Kirkonkylä 6 km ja Virpiniemi–Kiviniemi 4 km. 10 km latureitiltä on opastettu latuyhteys Runtelin laavulle (noin 2 km). Reiteillä on merkittäviä korkeuseroja. Kesäisin helppokulkuisilla reiteillä ja kuntopoluilla on hyvä liikkua jalkaisin tai esimerkiksi maastopyörällä.

Alueella sijaitsevat myös frisbeegolfrata, suositut pulkkamäet sekä useita tulentekopaikkoja.









Retkeilypalvelut

-  Laavu
-  Nuotiopaikka
-  Lintutorni- tai lava
-  P-alue
-  ravintola, kahvila

Retkeilyreitit

-  Kilpa 3 km
-  Kunto 10 km
-  Kilpa 5 km
-  Kunto 5 km
-  Länsituulenreitti

-  Annalankangas-Runteli
-  Annalankangas-Jatuli
-  Virpiniemi-kiviniemi ulkoilureitti
-  Virpiniemi-Haukipudas