



























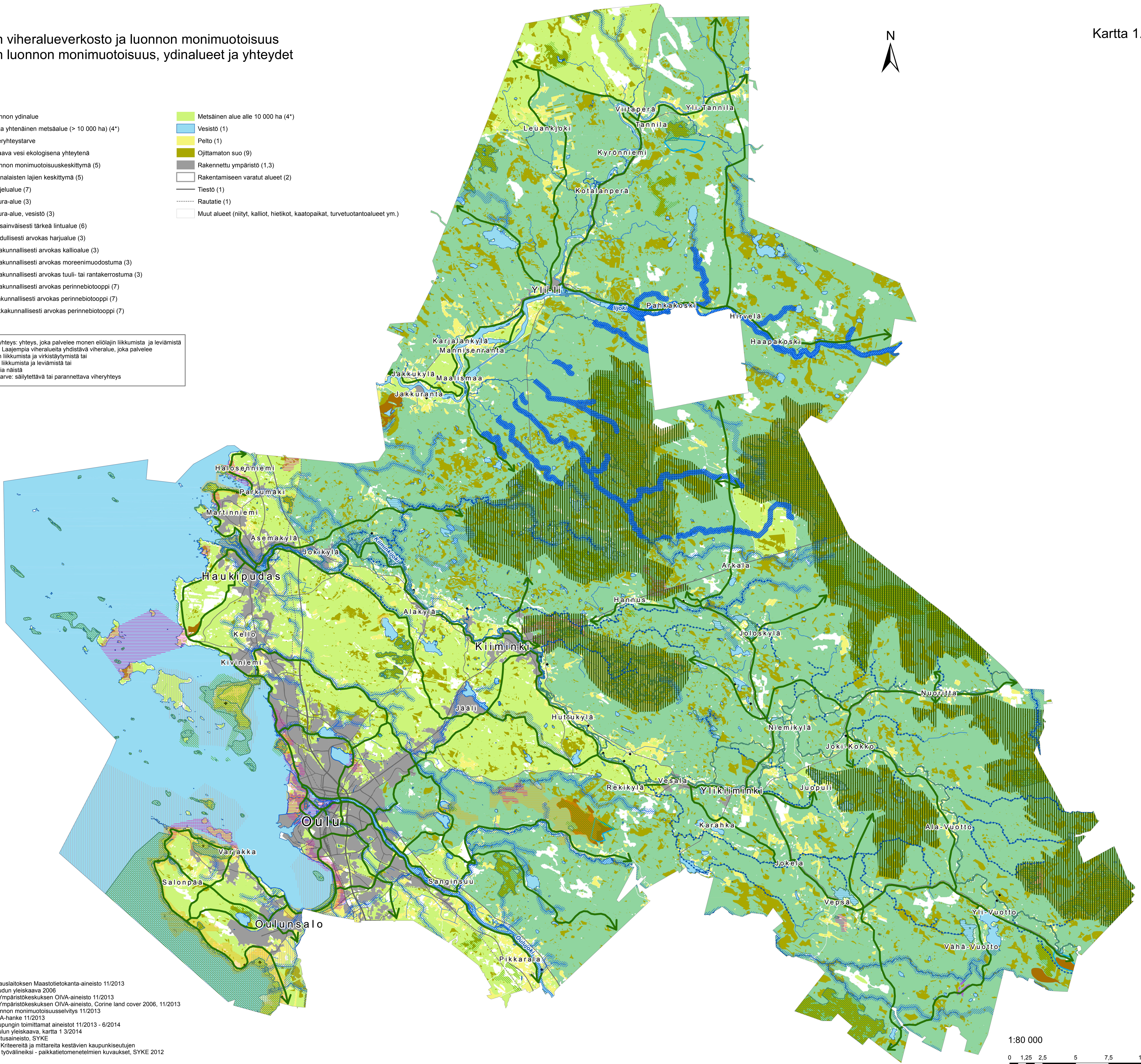
# Oulun viheralueverkosto ja luonnon monimuotoisuus

## Oulun luonnon monimuotoisuus, ydinalueet ja yhteydet



- |   |   |
|---|---|
|  Luonnon ydinalue  |  Metsäinen alue alle 10 000 ha (4*)  |
|  Laaja yhtenäinen metsäalue (> 10 000 ha) (4*)             |  Vesistö (1)   |
|  Viheryhteystarve  |  Pelto (1)   |
|  Virtaava vesi ekologisena yhteytenä                       |  Ojittamaton suo (9)   |
|  Luonnon monimuotoisuuskeskittymä (5)                      |  Rakennettu ympäristö (1,3)  |
|  Uhanalaisten lajin keskittymä (5)                         |  Rakentamiseen varatut alueet (2)  |
|  Suojelualue (7)   |  Tiestö (1)  |
|  Natura-alue (3)   |  Rautatie (1)  |
|  Natura-alue, vesistö (3)                                  |  Muut alueet (niityt, kalliot, hietikot, kaatopaikat, turvetuotantoalueet ym.) |
|  Kansainvälisesti tärkeä lintualue (6)                     |   |
|  Seudullisesti arvokas harjualue (3)                       |   |
|  Valtakunnallisesti arvokas kallioalue (3)                 |   |
|  Valtakunnallisesti arvokas moreeni muodostuma (3)         |   |
|  Valtakunnallisesti arvokas tuuli- tai rantakerrostuma (3) |   |
|  Valtakunnallisesti arvokas perinnebiotooppi (7)           |   |
|  Maakunnallisesti arvokas perinnebiotooppi (7)             |   |
|  Paikkakunnallisesti arvokas perinnebiotooppi (7)          |   |

Ekologinen yhteys: yhteys, joka palvelee monen eliölajin liikkumista ja leviämistä  
 Viheryhteys: Laajempia viheralueita yhdistävä viheralue, joka palvelee  
 a) ihmisten liikkumista ja virkistytymistä tai  
 b) eliöiden liikkumista ja leviämistä tai  
 c) molempia näistä  
 Viheryhteystarve: säilytettävä tai parannettava viheryhteys



Lähde:  
 1) Maanmittauslaitoksen Maastotietokanta-aineisto 11/2013  
 2) Oulun seudun yleiskaava 2006  
 3) Suomen Ympäristökeskuksen OIVA-aineisto 11/2013  
 4) Suomen Ympäristökeskuksen OIVA-aineisto, Corine land cover 2006, 11/2013  
 5) Oulun luonnon monimuotoisuus selvitys 11/2013  
 6) Birdlife IBA-hanke 11/2013  
 7) Oulun kaupungin toimittamat aineistot 11/2013 - 6/2014  
 8) Uuden Oulun yleiskaava, kartta 1 3/2014  
 9) Soiden ojitusaineisto, SYKE  
 \* Määrittely: Kriteereitä ja mittareita kestävien kaupunkiseutujen suunnittelun työvälineiksi - paikkatietomenetelmien kuvaukset, SYKE 2012