



MERIKAUPUNKI OULU – TAVOITESUUNNITELMA

TAUSTA-AINEISTO

1) KARTTAKYSELYN TULOKSET

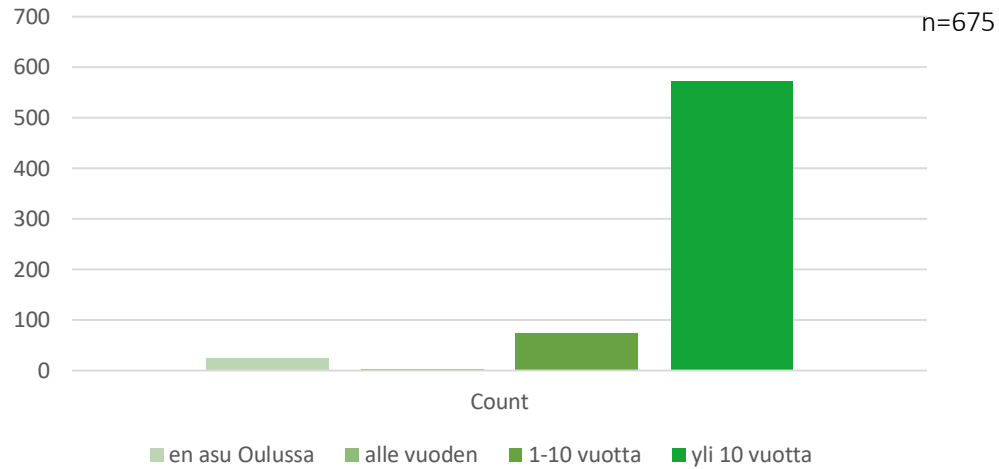
2) VISIO- JA TAVOITETYÖPAJAN TULOKSET



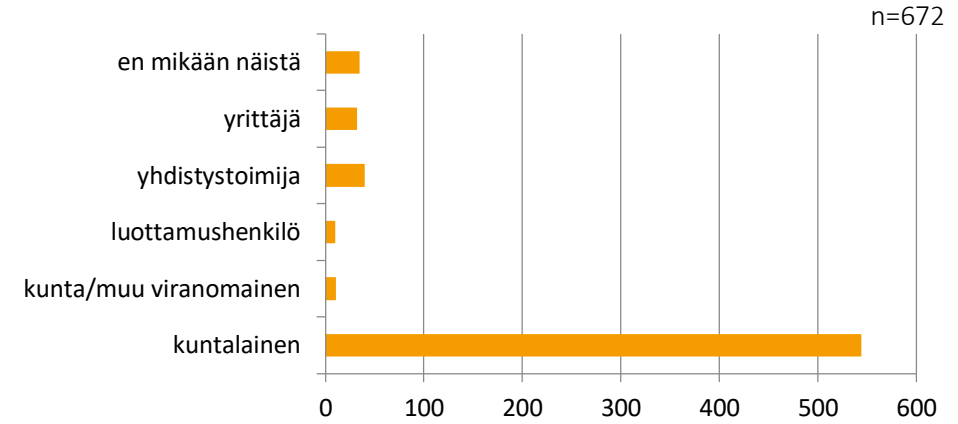
KARTTAKYSELY

Vastaajien taustatiedot

Kuinka monta vuotta olet asunut Oulussa

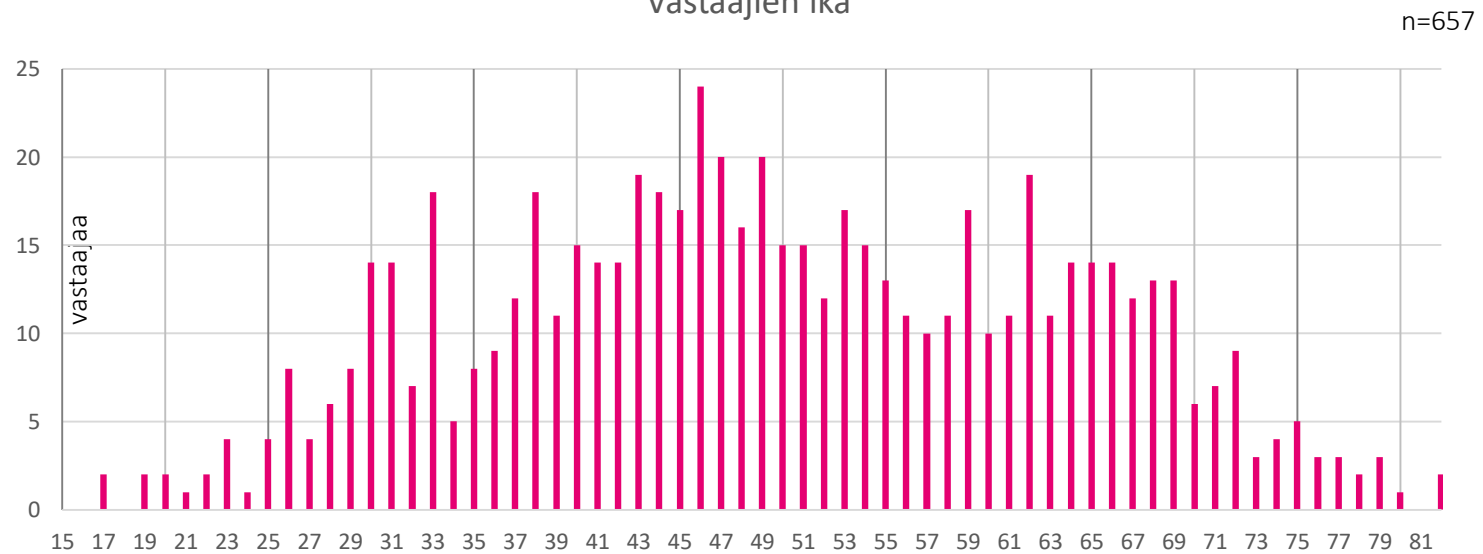


Olen:



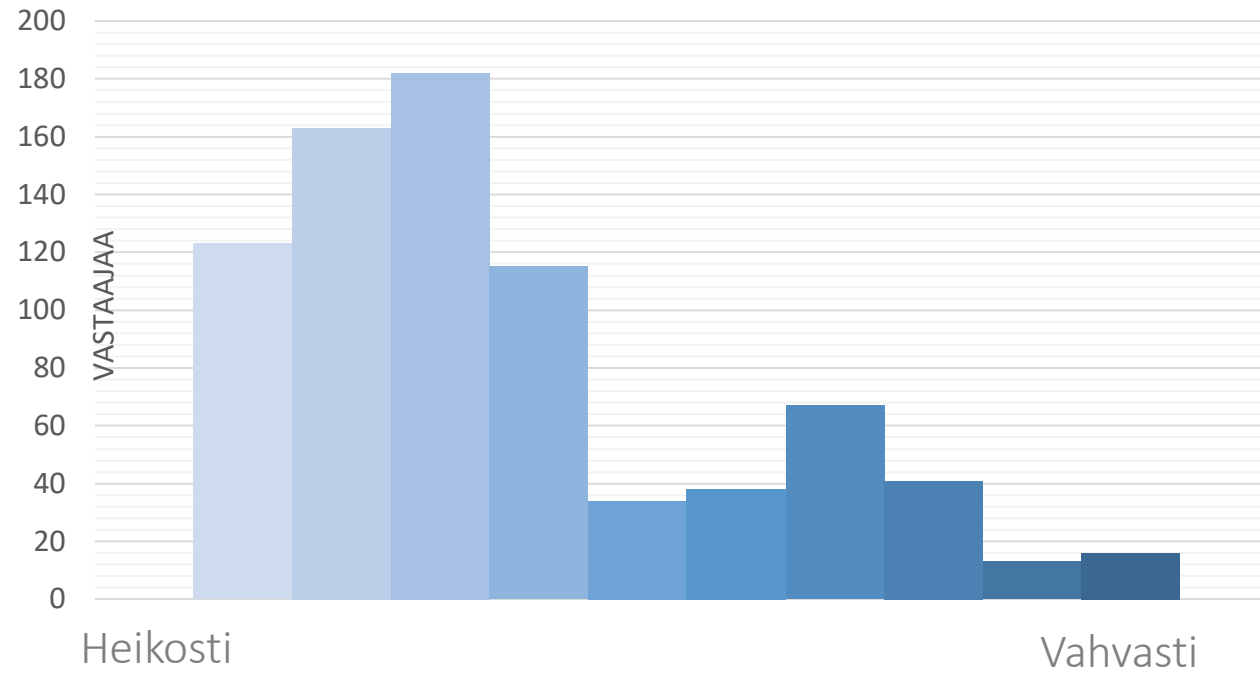
KARTTA-
KYSELY: 1077
vastausta

Vastaajien ikä

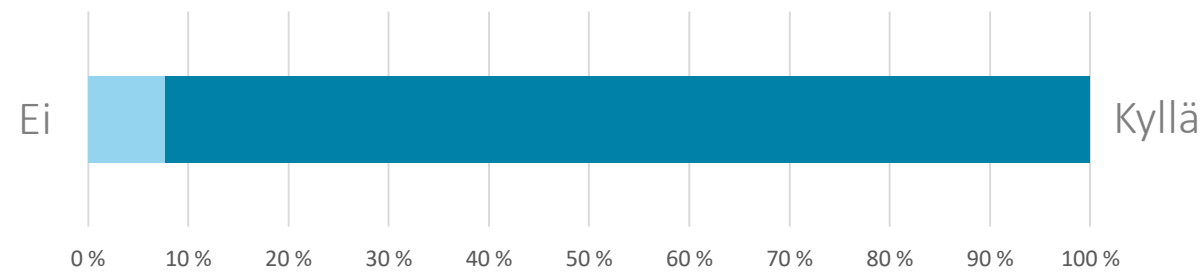


Oulun merellisyys

Merellisyys näkyy mielestäni Oulussa...



Tulisiko merellisuuden näkyä Oulussa vahvemmin?



Reittejä merelle

Näkymiä merelle

Vierasvenesatama

Pusikoiden raivaus

Luonto

Rantabulevardi

Jos, niin miten merellisyyden tulisi näkyä nykyistä vahvemmin



Vetovoimaisimmat tekijät Oulussa merikaupunkina



IIN RYÖTTÄ (n=9)

- Tärkeä viikonloppukohde kesät talvet
- Hieno retkeilykohde, saaren pohjoispäässä mm. kota
- Veneilijöille tärkeä paikka; hyvät laiturit ja yhdysaluksen pysäkki
- Kulttuurihistorialtaan merkittävä paikka

ISONIEMI (n=9)

- Isoniemen upea uima/hiekkaranta
- Yleensä ei muita ihmisiä, rauhallinen
- Upea ilta-auringossa
- Mahtava luonnonmukainen harju
- Upeat merelliset maisemat

RUNTELINHARJU (n=9)

- Graaseli, Perämeren korkein kohta näillä main
- Runtelin laavupaikka, hyvin hoidettu ja Oulun hienoimmat merinäköalat
- Upeat näkymät merelle
- Merenpuoleinen rinne uskomattoman kaunis ja luonnontilainen paikka
- Mukavaa haastavaa retkeilyä lähellä Oulua

KROPSU (n=15)

- Perinteinen veneilypaikka
- Grillailua tulistelupaikalla, talvella hiihtokohde
- Nopeasti saavutettava saarikohde
- Ainut rantautumispaikka Iin Röntän jälkeen
- Ainoa retkikohde, johon pääsee isommalla veneellä
- Viehättävä tunnelma kesäöisin
- Hieno luonnonkaunis saari

LAITAKARIN RANTA (n=7)

- Mielenkiintoinen, kehitettävä paikka
- Kulttuurihistoria
- Hienot näkymät
- Upea ikivanha laituri vanhalla sahalla
- Helppo saavuttaa, helppo lähteä melomaan

MARTINNIEMEN SATAMAN YMPÄRISTÖ (n=17)

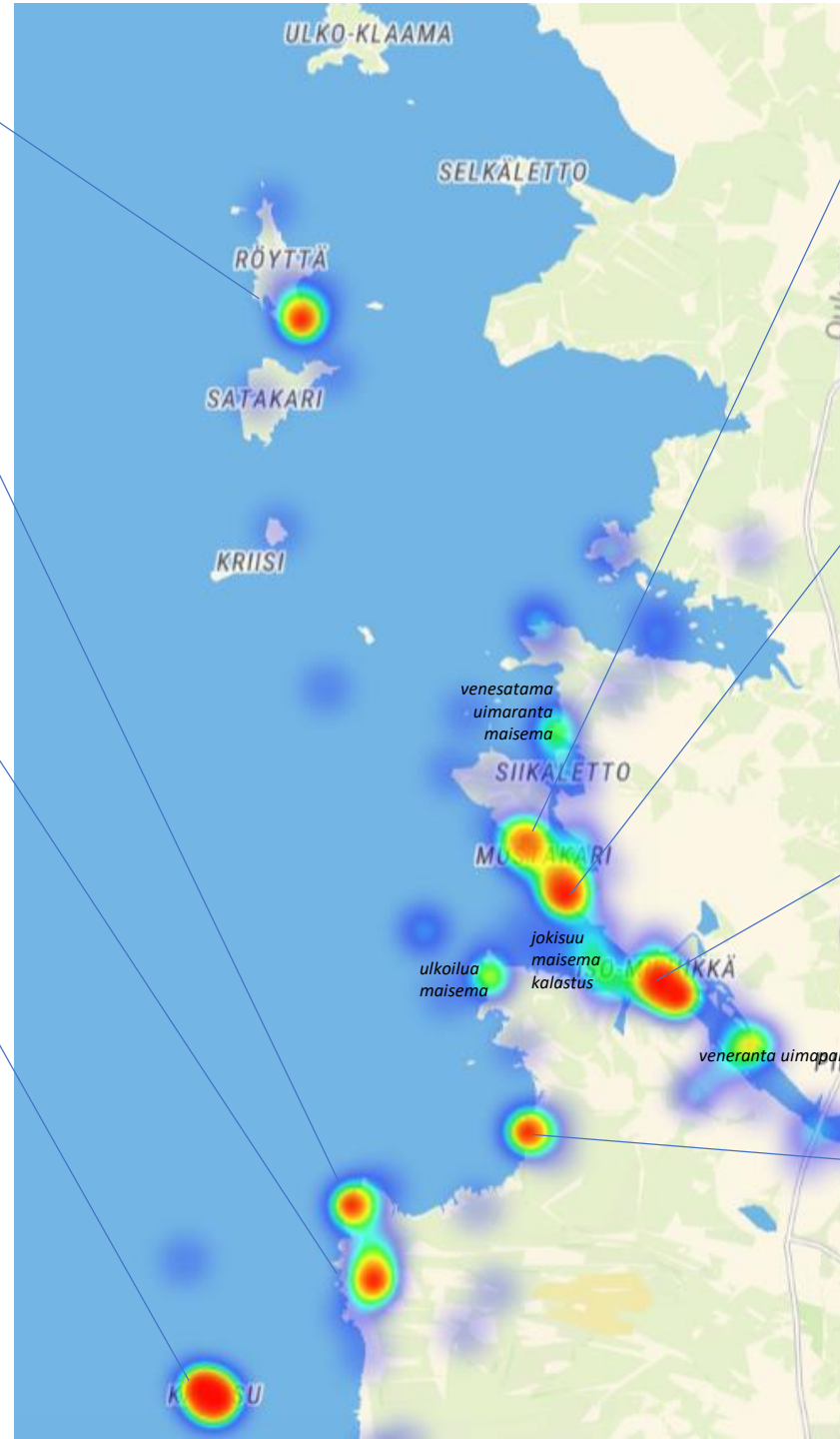
- Merenkulustaan kuuluisa kylän oma satama, syvä väylä ja hyvä sijainti
- Alue säilytetty kuntalaisten omaehtoisen toiminnan paikkana
- Joen ja meren yhtymäkohta
- Hieno ranta
- Hyvä paikka ulkoiluun
- Kurtinhaudan metsä & luonto- ja kulttuuripolku

ISO-MIEHIKÄN YMPÄRISTÖ (n=16)

- Paljon ulkoilijoita
- Syvä vesi, isommallakin veneellä pääsee rantaan
- Hienoja hiekka/uimarantoja (Onganranta, Iso-Miehikkä, matala hiekkasaari)
- Laavu
- Jokisuisto kaloineen

INKONNOKKA (n=5)

- Lapsiystävällinen, hieno, iso uimaranta
- Unohdettu kesäpaikka, Oulun yksi Riminiranta



KATTILANKALLA (n=8)

- Muista saarista erottuva luonto; oma tunnelma
- Mahtava pysähtymis- ja yöpymispaikka
- Suojasatama ja laituri, avomerellä
- Hieno retkikohde, harrastuspaikka
- Lähellä hylkyjä (sukellus)

MAIJANLETTO (n=9)

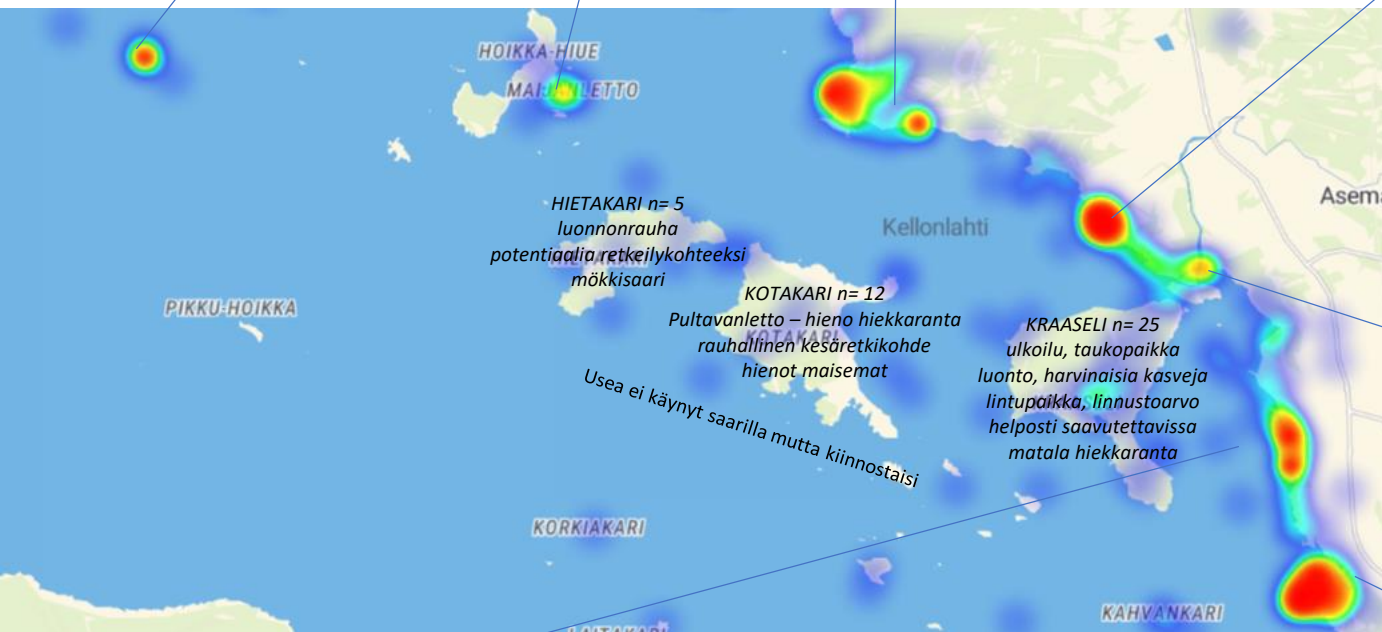
- Veneilykohde
- Hienoja rantoja
- Tyrnimarjaa
- Upea paikka
- Tuntee olevansa merellä
- Hyvä päiväpaikka ankkuroimiselle

VIRPINIEMEN ALUE (n=35)

- Meriniemen hieno uimaranta, harvoin sinilevää
- Poikkeuksellinen mäkimaasto
- Monipuolinen ulkoilu- ja liikuntakohde, harrastuspaikka
- Kauniit maisemat ja mäntymetsä
- Palveluita
- Mökkejä, vapaa-ajan asuntoja
- Merellisyyttä länä

KIVINIEMEN SATAMA-ALUE (n=44)

- Hyvä uimapaikka
- Jäljellä aitoa kalastajatoimintaa, oikea kalasatamamiljö, kaunis kalastajakylä
- Kalapuohi terasseineen, Knaapi
- Vanhan ajan havinaa, kalasataman perinteitä
- Mielenkiintoinen kulttuurimiljö
- Yhdysaluksen pysäkki
- Kiva purjehdusretkikohde; harvoja Oulun venesatamia, johon purjehdusveneelläkin pääsee
- Veneeseen voi ostaa polttoainetta
- Tuoretta kalaa ja lohisoppaa, voi ostaa kalaa
- Lähes ainoa palvelukeskittymä, johon voi veneillä kahville
- Tärkeä luonto- ja ulkoilukohde, vapaa-ajanviettopaikka
- Koko Kiviniemen sielu; hyvähenkinen kyläyhteisö palveluineen
- Aktiivista ammattikalastusta
- Kotipaikka, asuinpaikka, kotisatama
- Kauniit näkymät
- Merellistä tunnelmaa, oikeasti merellinen paikka, Oulun merellisin miljö
- Mahdollisuus nauttia ja ihaila merta ilman venettäkin



HERUKKA-PATENIEMEN RANTA (n=45)

- Hieno kalastajakylä (Tiiliruukinkuja)
- Reittejä ja tukikohtia monipuoliseen ulkoiluun, liikuntaan ja aktiviteetteihin (kävely/ulkoilu ympäri vuoden, vesiturheilu, kalastus/pilkkiminen, varjoliito/leijalautailu, hiihto)
- Pateniemen viehättävät hylt; hieno historiallinen "satama"
- Pateniemenrannan hyvät avarat näkymät

- Harvoja paikkoja, joissa merta pääsee oikeasti tuntemaan
- Upeat uudet puitteet ja ympärillä upeat kulkuväylät, historiaopasteita, puistoja
- Ulkoilu- ja uimapaikka, mukava uimapaikka
- Sijaitsee lähellä kotia
- Paikka on hyvin saavutettavissa
- Tapahtumat
- Veneily
- Vapaa-ajanvietto

KALIMENOJAN SUISTON YMPÄRISTÖ (n=10)

- Kaunis luontokohde, luontoarvot
- Rauhallisuus, rakentamattomuus
- Melontareitti
- Keväällä erittäin hyvä lintupaikka (sulaa varhain) vaikka lasten kanssa ja ilman kaukoputkea
- Huikea luontopolku Kalimenojan varressa
- Sopiva saavutettavissa oleva lähisaari

LETONNIEMI (n=49)

- Suojelualue; nuotiopaikka
- Suosittu ulkoilu- ja retkeilypaikka; luontopolku ja lintutorni
- Poikkeuksellisen kaunis alue, luonto ennallaan
- Liikunta ja sosiaaliset tapahtumat, frisbeegolf
- Virkistätymisarvo, nuotiopaikka
- Kuuluu merenkohoamisrannikkoon, näkee merenrantasukcession ja mitä se tarkoittaa
- Lähellä keskustaa, helposti saavutettavissa (myös ilman autoa)
- Merellisyyttä ja luonto lähellä kotia

PITKÄMÖLJÄN KÄRKI PUISTOINEEN (n=68)

- Erinomainen lintupaikka varhain keväällä
- Nopeusrajoitus päättyy ja meri aukeaa, maa loppuu ja näkee kauas
- Kaunis rantareitti
- Rauhallinen, hyvä kävely- ja pyöräilykohde, kääntöpaikka
- Kalastuskohde
- Maisemallisesti hieno, upeat tyrnipensaat, satamahistoria läsnä

HERMANNI (n=20)

- Upea maisema
- Helppo saavuttaa hiihtäen ja meloen
- Hyvä veneily- ja ulkoilu/retkeilykohde

NALLIKARI (n=86)

- Henkireikä, virkistys, ulkoilu
- Uintipaikka ja auringonotto, matala uimaranta hyvä lapsiperheille
- Palveluita kuten suppailua, voi harrastaa monenlaista
- Jäällä liikkuminen, talven kevätaurinko
- Hienot mykistävän kauniit maisemat merelle ja saaristoon, näköalapaikka / majakka
- Meri, aurinko, tuuli ja luonto
- Hieno kaikkina vuodenaikoina
- Yhdessä tai yksin, oleskelua
- Hienoa arkkitehtuuria, hienot rantarakenteet ja kunnostettu

- Meri ja tuuli läsnä
- Luonnonmukaisempi kuin Nallikari, Oulun mukavin uimaranta, vähemmän väkeä
- Leija/purjelautailijat ja salmesta lähtevät veneilijät tuovat merenkäytön tuntua – merellisyys läsnä
- Kaikkien ranta, koirauimaranta
- Kiva kahvila kesällä
- Koti, oma sielunmaisema, lähiulkoiluapaikka

Rauhallinen lähiluonto, hyvä hiekka/uimaranta

- Hellepäivän päiväkohde
- Tulipaikka, laavu, puucee tarpeen

ranta-alue

- Surffaus
- Oulun paras paikka
- Pääsee hetkessä lomatunnelmaan, lomakohteen tuntua, kuin olisi ulkomailla, kansainvälinen tunnelma
- Lähikohde
- Hyvät palvelut
- Kahvila, kalaravintola – laadukas ruoka ja hyvä palvelu
- Paras sijainti, helppokulkuinen, helppo saavutettavuus
- Merellisen Oulun helmi

MERI-TOPPILAN PUISTO (n=20)

- Hieno ulkoilu/lähiretkikohde
- Avoimet maisemat merelle ja meren tuntu
- Tuoksuvat niityt
- Frisbeegolf hienolla paikalla
- Helposti saavutettavissa keskustasta, helppo liikkua lasten kanssa

TOPPILANSALMI (n=38)

- Tuntuu merelliseltä, laivat näkyvät
- Laiturirakenteet sopivat ympäristöön
- Veneilykulttuurilla vahvat perinteet
- Ainut satama johon vähän isommat alukset voivat kiinnittyä
- Historiallisesti kiinnostava
- Oulun paras käyntikortti merellisyydestä, potentiaalia vetonaulaksi
- Yhdysaluksen pysäkki

MUSTASALMI JA SEN RANNAT (N=32)

- Melontareitti, suppailua salmessa ja merellä
- Rehevää metsikköä salmen rannassa; upea lintumetsää
- Postikorttimaisemat
- Viljelypalstat
- Luonto, rauhallisuus

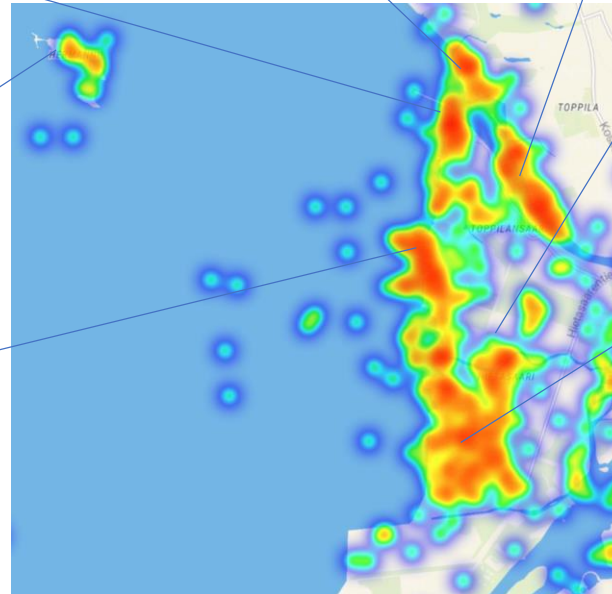
HIETASAAREN LUONTOALUE (N=121)

- Lintutorni, lintujen tarkkailu
- Ulkoilu, kalastus, kuntoilu, palloilulajit
- Rantareitti kauniissa monipuolisissa maisemissa
- Paljon luontoarvoja lähellä keskustaa
- Nuotiopaikka
- Villi salainen puutarha, mukava seikkailuympäristö lasten kanssa, kokemus
- Hieno rauhallinen paikka
- Alueen runsaat, rehevät ja viehättävät metsät, luontokeidas kaupungin kyljessä, intiimi luonto
- Ponipiha, jousiammuntarata
- Saa kosketuksen Oulun merellisyyteen

- Merellisyyteen sopiva rantarakentamista, korkeatasoiset rantarakenteet reitteineen,
- Oulu-laivan laituripaikka
- Ainut kaupunkimainen rantaympäristö Oulussa, hyvin onnistunut merellinen asuinalue
- Kaunis silta valaistuna, urbaani vesimaisema
- Satama hyvä purjehduksen opetteluun

- Keidas lähellä keskustaa, Oulun oma mini-Amazon – viidakkojoki, viidakkomainen tunnelma
- Hienot rannat
- Mustasalmen merenpuoleinen suu luontorikas, lintujen tarkkailu
- Monipuoliset luontoarvot

- Metsistä ja rannoilta löytyy aina jotain uutta ja jännittävää
- Keskisen kaupungin tärkein ja hienoin metsä
- Monipuolinen lajirikas luonto, runsas lintu- ja kasvilajisto (mm. valkoselkätikka, palokärki, rantakurvi), lintuparatiisi, kauriita
- Keskustasta lyhyt matka mahtavaan luontokohteeseen
- Palvelut (wc, kahvila jne.) löytyvät läheltä, lähellä keskustaa
- Upeat entisajan rakennukset – siirtyminen ajassa taaksepäin, historian havinaa
- Mieli lepää
- Hyvät kulkureitit, helppo saavuttaa (myös ilman autoa)



OULUNSAALON
LAUTTARANTA (n=20)

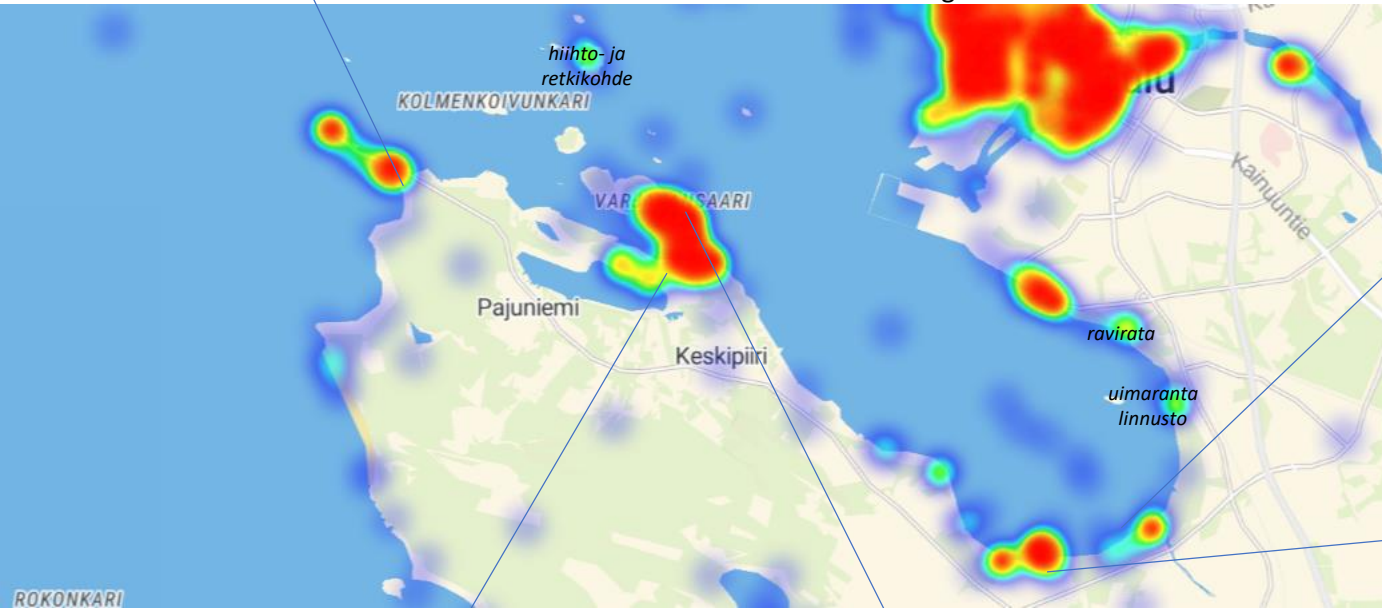
- Hyvät kulkuyhteydet isommallakin veneellä
- Lintujen tarkkailu
- Upeat maisemat

- Merellisyys hahmottuu selvästi, meri-ilma
- Oma tunnelma odottaa lauttaa, lähdön tunnelma
- Kiehtova, kutkuttava lossin alue

ORITKARI (n=22)

- Monipuolinen linturetkikohde
- Meri upeasti läsnä, kaunis rantareitti, pääsee rantaan
- Hiihtäminen, retkiluistelu, kalastus, auringonotto

- Arvokas, hieno maisema säällä kuin säällä kesällä ja talvella; hienot auringonlaskut, ainoa eteläranta
- Avaruus ja oma rauha, istuskelu



MYLLYOJAN YMPÄRISTÖ (n=13)

- Linnusto, hyvä linturetkikohde, luonnon tarkkailu
- Kaunista luontoa, suojelualue
- Luontopolku ja lenkkeilypaikka

VIHILUOTO JA METSÄALUE (n=26)

- Jääreitit
- Kotisatama/pienvenesatama,
- Vihiluodon torppa, pyöräretkien etappi
- Luontopolku ja luontokohde, lintutorni ja lintupaikka

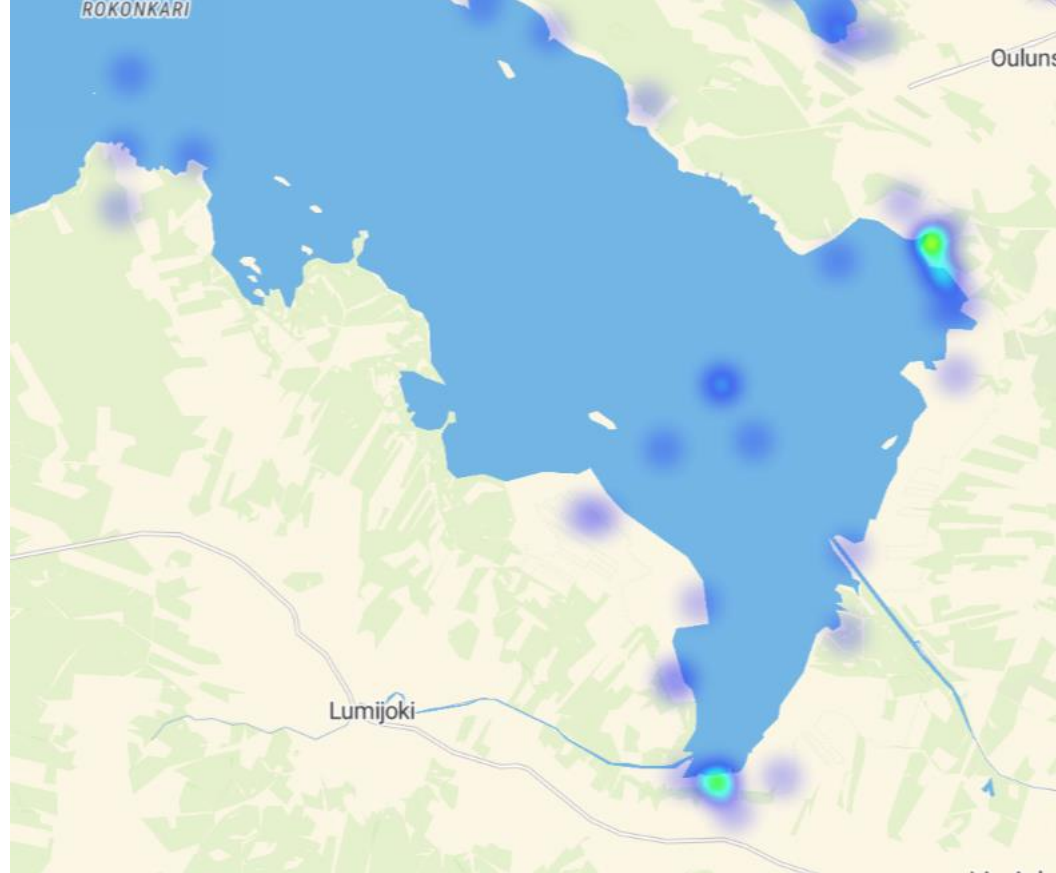
VARJAKKA, AKIO JA NUPPA (n=36)

- Uintipaikka, retkeily/ulkoilukohde, kalastuspaikka (kesät talvet), harrastuspaikka
- Näkymä merelle, upea ranta ja satama, hieno kartano
- Paljon paikallishistoriaa ja potentiaalia, Luonto- ja kulttuurihistorialliset arvot samassa paikassa
- Oulun parhaimmista veneilijän näkökulmasta
- Akion ja Nupan lintu- ja luontoretkeilykohde, erittäin luontorikas, monipuolinen luontoretkeilykohde, lintutorni
- Kesällä hieno kohde lähellä kaupunkia, sopii päiväretkeilyyn

VARJAKANSAARI (n=50)

- Kiva, upea päiväretkeilykohde meloen tai veneellä; pääsee isollakin aluksella, turvallinen yöpymispaikka
- Arvokas ja kiehtova kulttuurimiljö, kulttuurihistoriallisesti erittäin tärkeä, upeat vanhat rakennukset, ihana saha-alue
- Luonto ja historian havinaa samassa paikassa
- Poikkeuksellinen paikka, omaleimainen
- Kaunis luonnontilainen paikka, jossa näkyy monimuotoisuus

- Mystisen kaunis ja tällaisenaan houkutteleva
- Harvoja Oulun lähellä olevia saaria jossa laiturit
- Uintiretkikohde, lähiretkeily
- Uimaranta, nuotiopaikka, lossiyhteys, kunnostusta kaipaavat laiturit, sauna
- Ainutlaatuinen ja maaginen miljö, mahtava tunnelma, salaperäinen, metsittyynyt asu
- Talvella jäällä, kesällä rannalla
- Ainutlaatuinen luonto

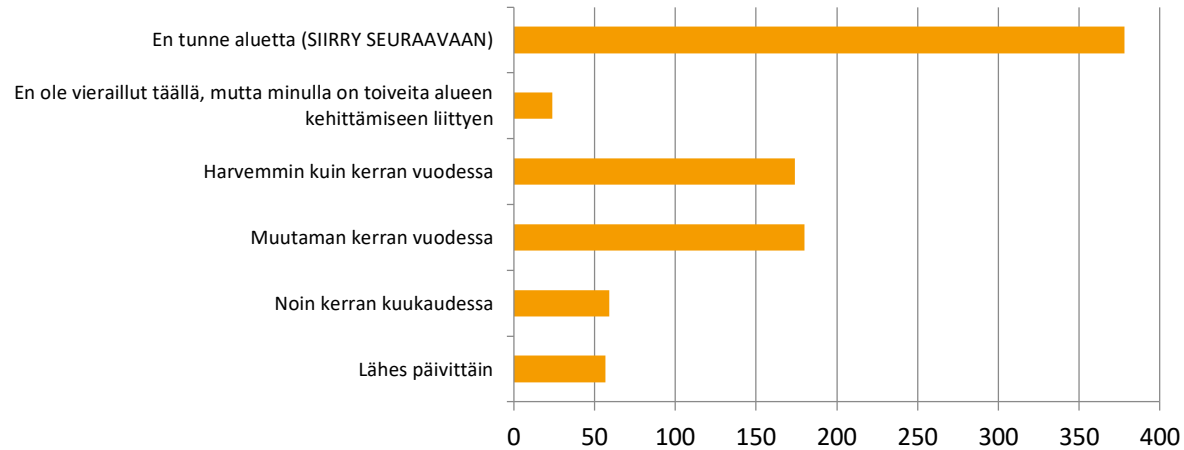


LIMINGANLAHTI (n=13)

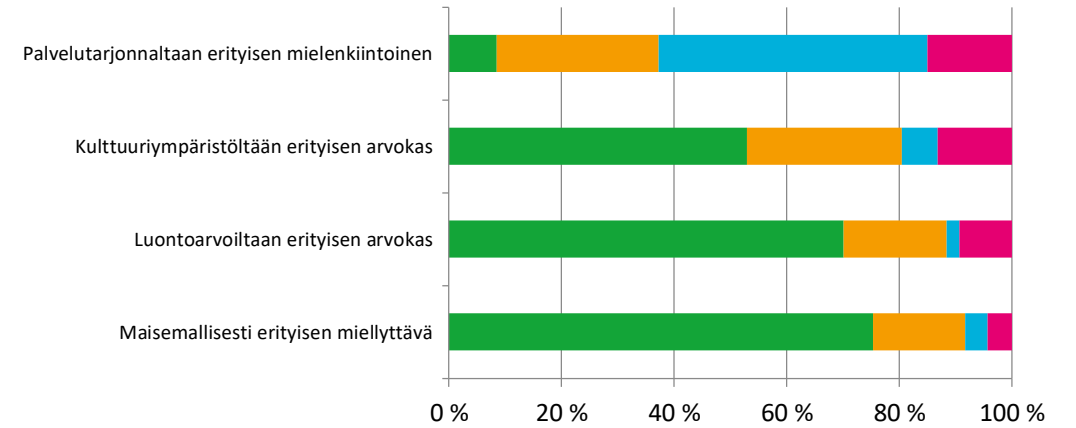
- Lintu- ja luontoretkekohde

Kiiminkijokisuisto

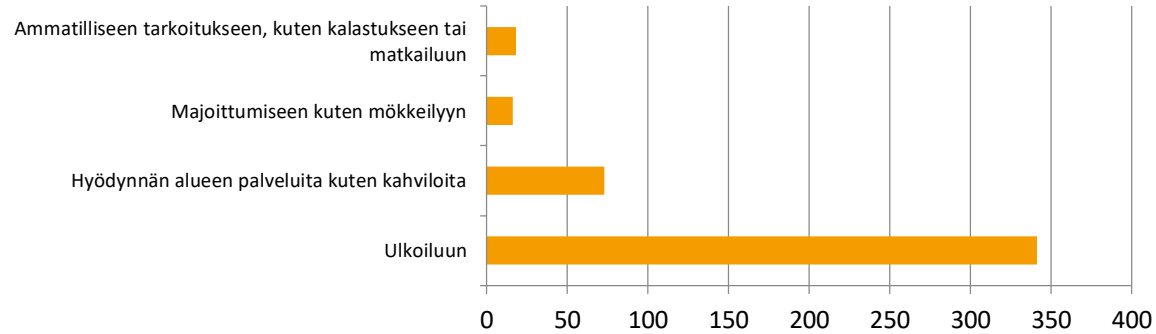
Kuinka usein vieraillet Kiiminkijokisuistossa n=872



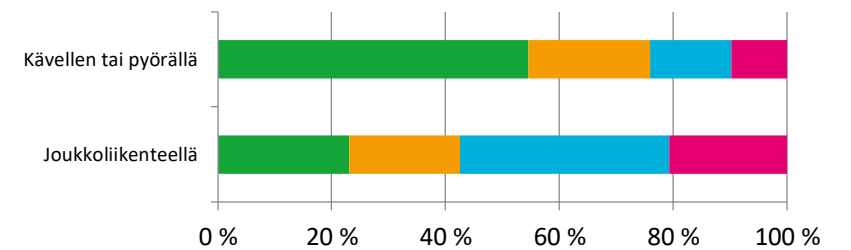
Kiiminkijokisuisto on mielestäni n=401



Käytän Kiiminkijokisuistoa n=448



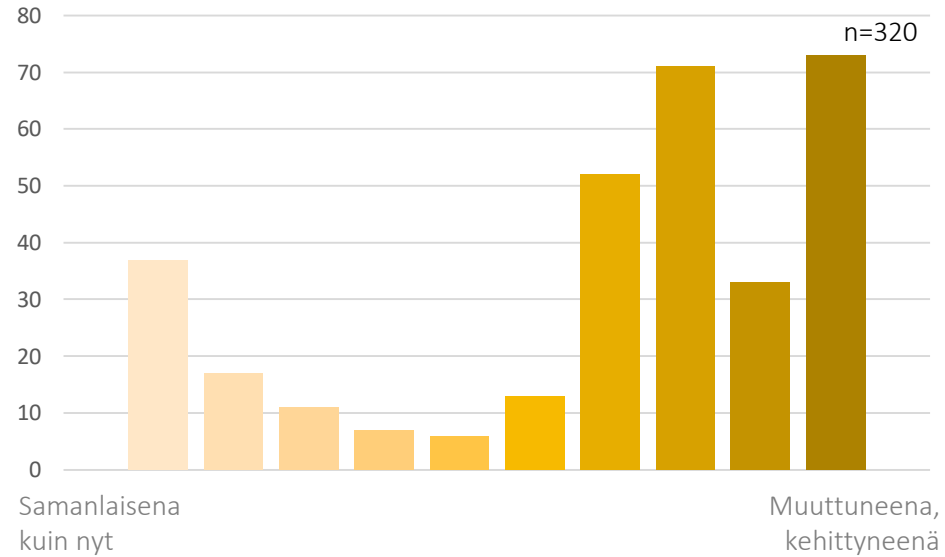
Kiiminkijokisuisto on mielestäni helposti saavutettavissa n=381



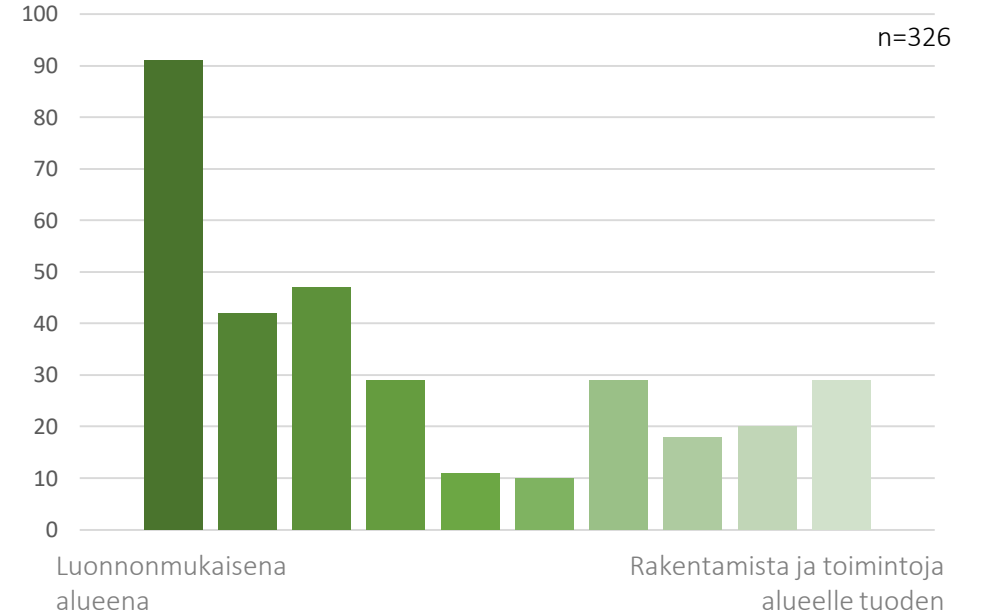
- Samaa mieltä
- En samaa enkä eri mieltä
- Eri mieltä
- En osaa sanoa

Kiiminkijokisuisto

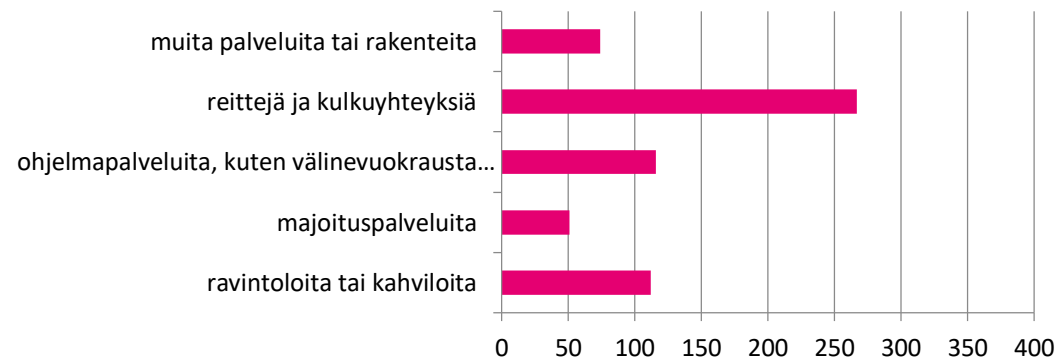
Tulevaisuudessa näkisin Kiiminkijokisuiston mieluiten...



Tulevaisuudessa näkisin Kiiminkijokisuiston kehittyvän...



Kiiminkijokisuistoon tarvitaan mielestäni lisää:



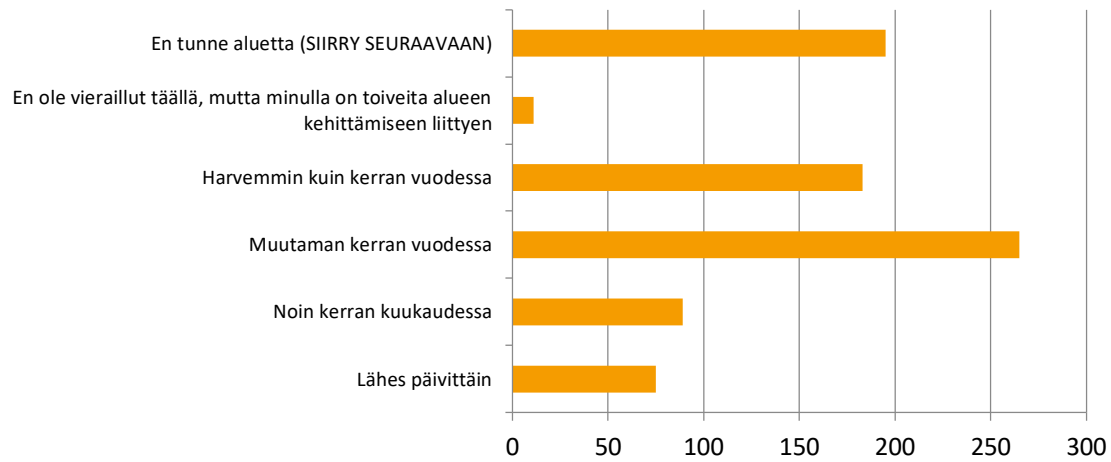
Miten Kiiminkijokisuistoa tulisi kehittää?



Virpiniemi ja Kiviniemi

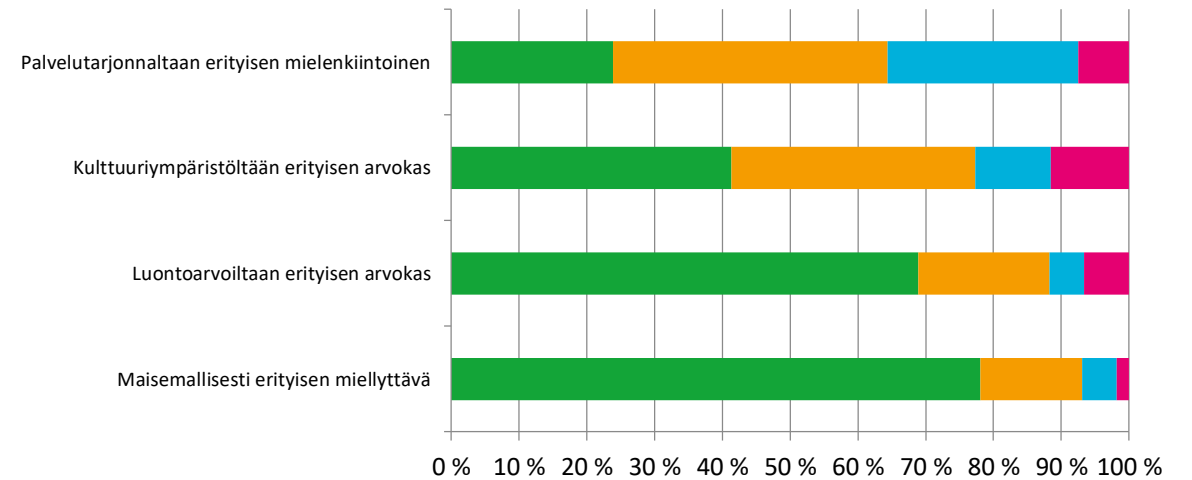
Kuinka usein vieraillet Virpiniemessä tai Kiviniemessä?

n=818

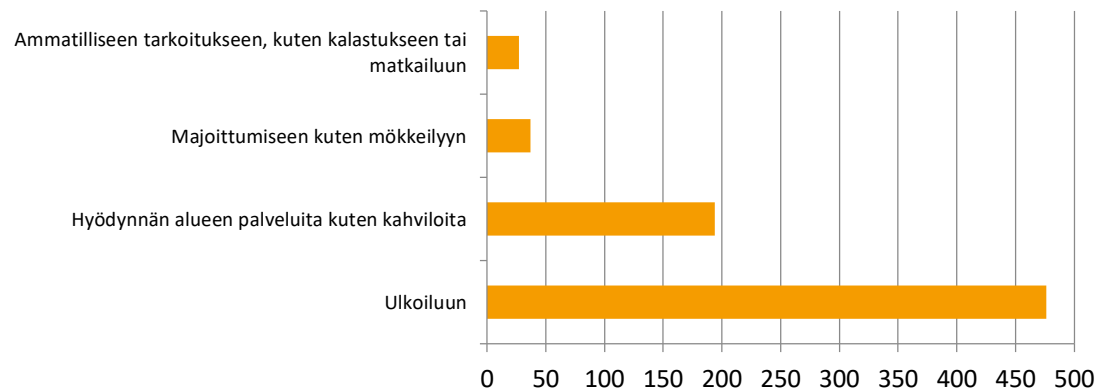


Virpiniemen ja Kiviniemen alue on mielestäni:

n=538

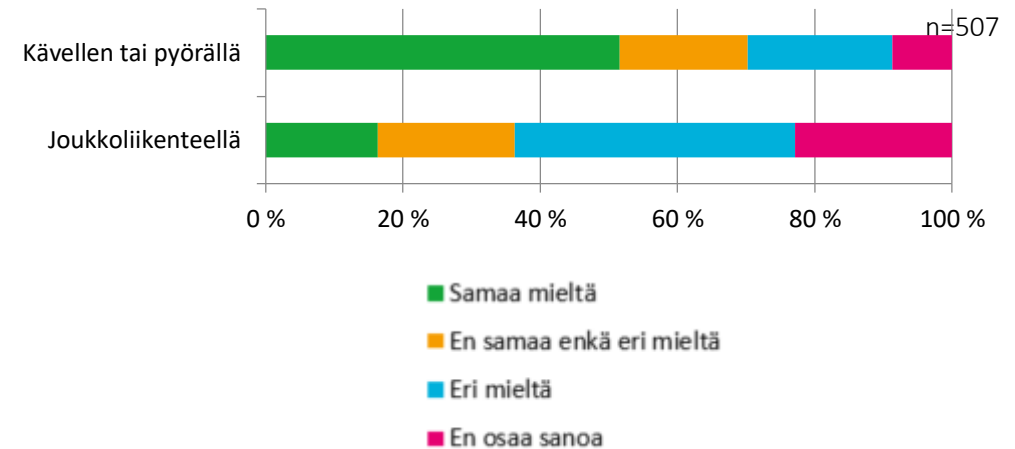


Käytän Virpiniemen ja Kiviniemen aluetta:



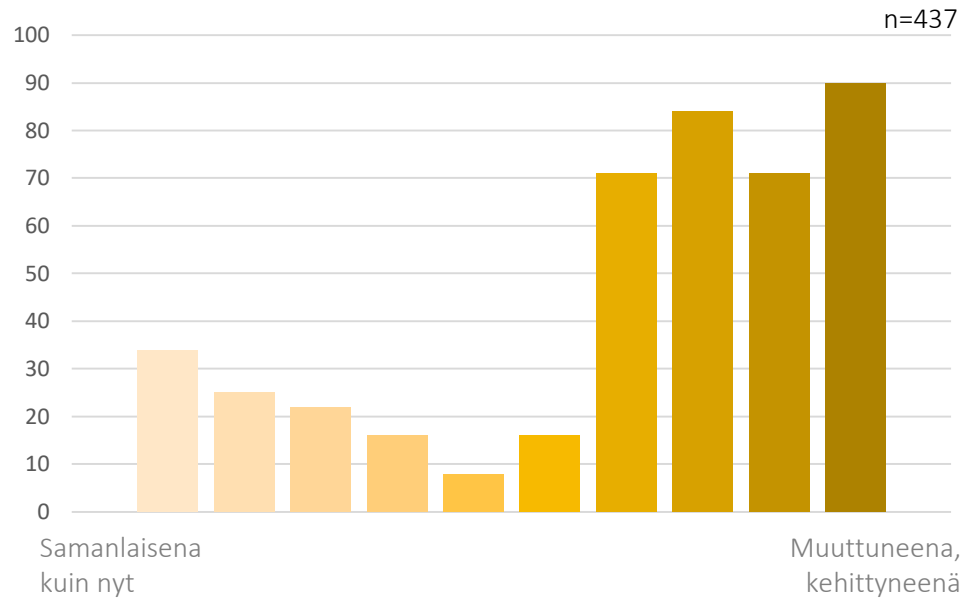
Virpiniemen ja Kiviniemen alue on mielestäni helposti saavutettavissa

n=507

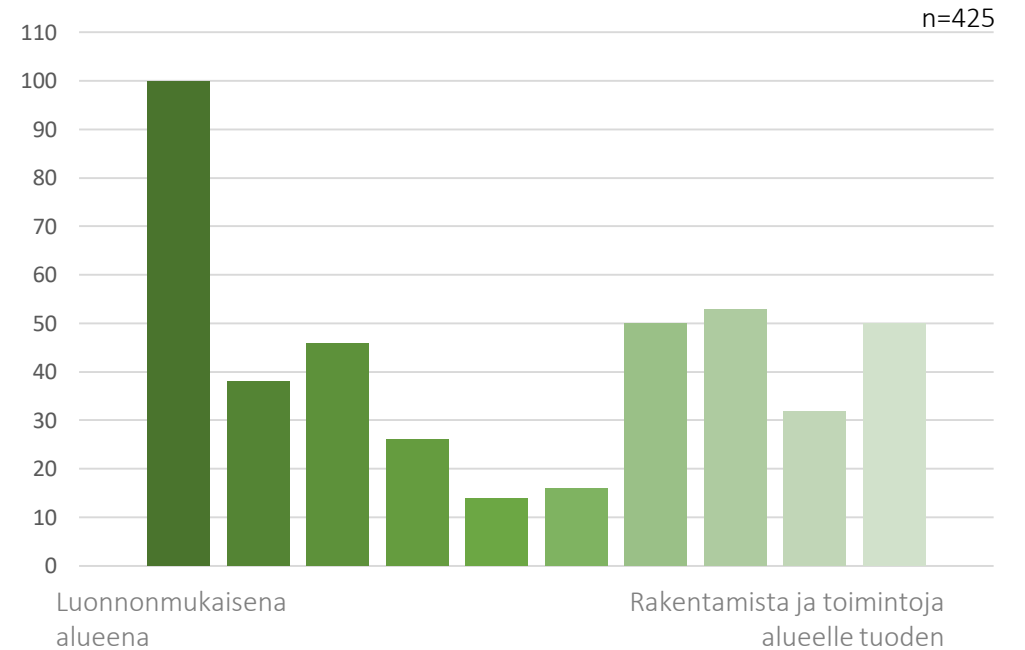


Virpiniemi ja Kiviniemi

Tulevaisuudessa näkisin Virpiniemen ja Kiviniemen alueen mieluiten...



Tulevaisuudessa näkisin Virpiniemen ja Kiviniemen alueen kehittyvän...

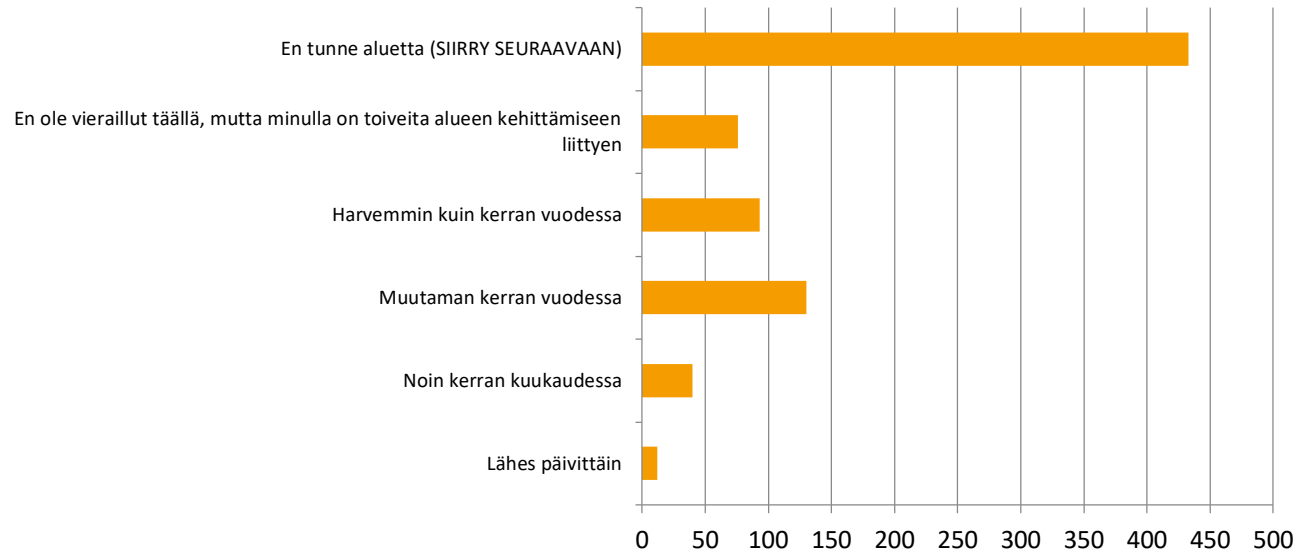


Virpiniemen ja Kiviniemen alueelle tarvitaan mielestäni lisää:

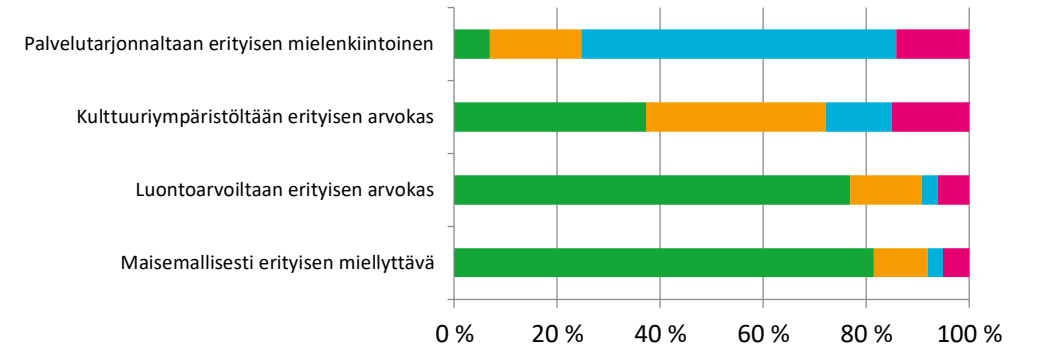


Kellon saaristo

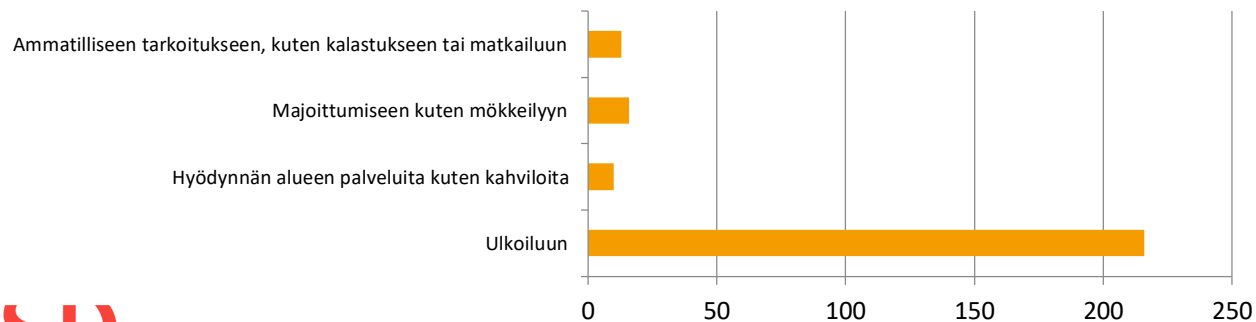
Kuinka usein vieraillet Kellon saaristossa (esim. Kraaseli, Kotakari, Kropsu) n=784



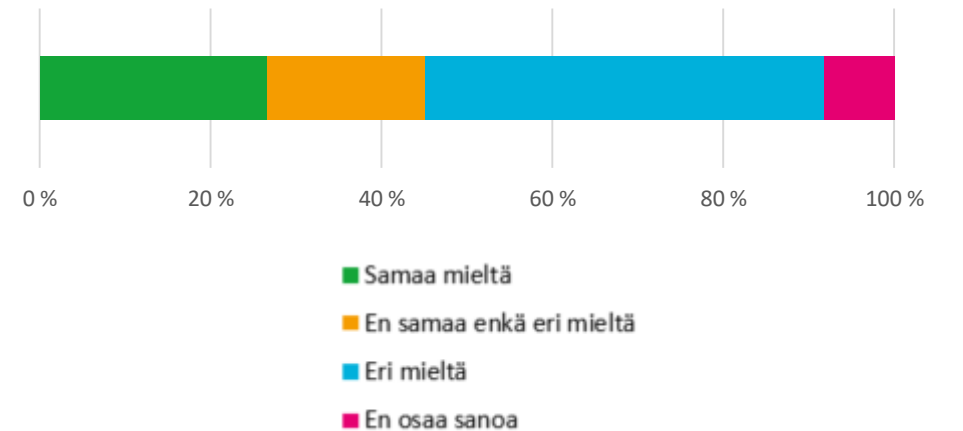
Kellon saariston alue on mielestäni n=298



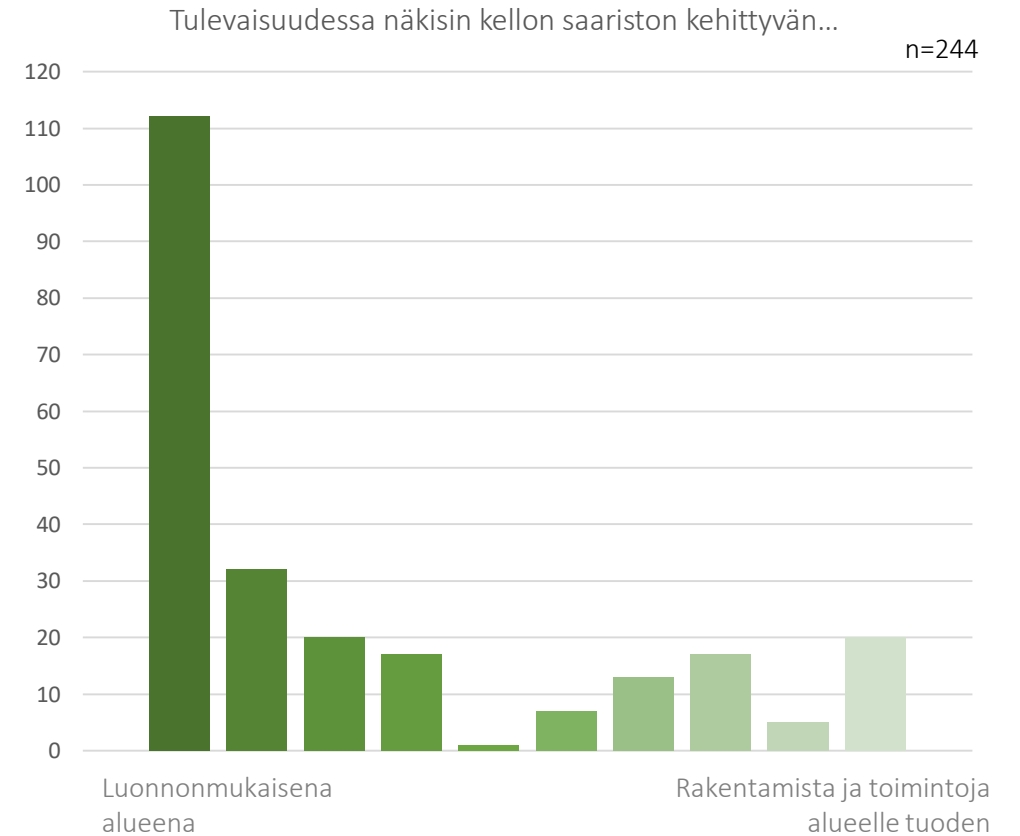
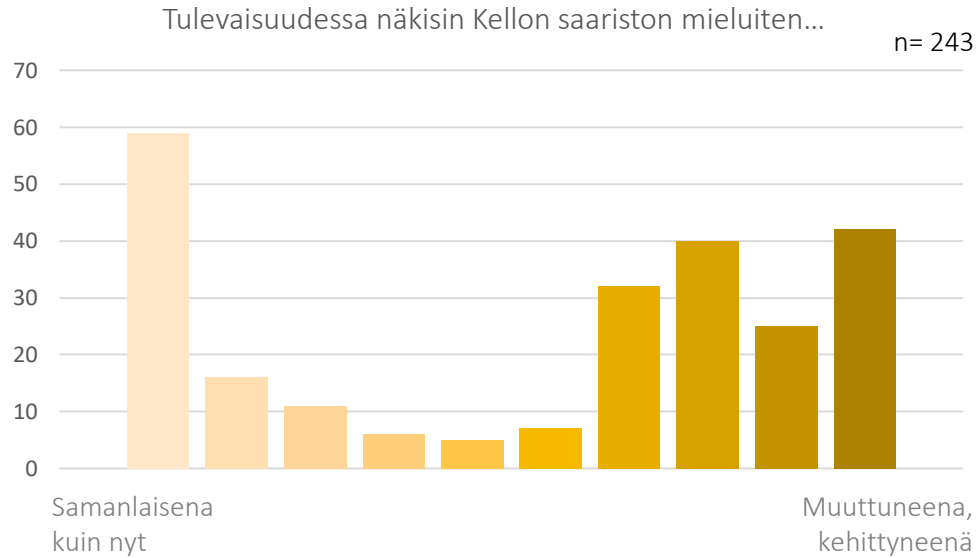
Käytän Kellon saariston aluetta:



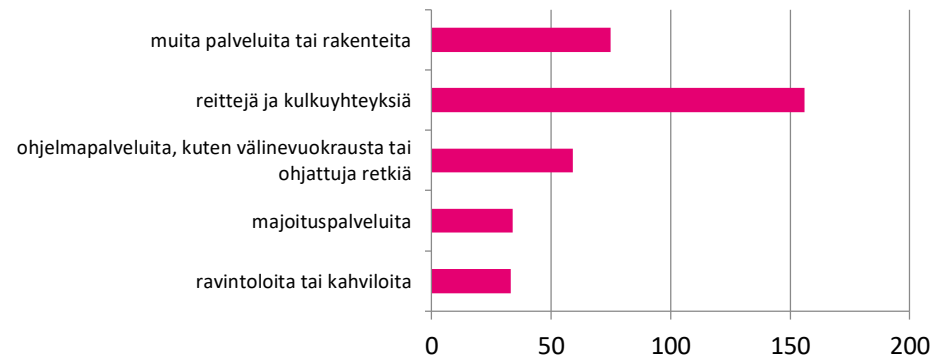
Kellon saaristo on mielestäni helposti saavutettavissa n=292



Kellon saaristo



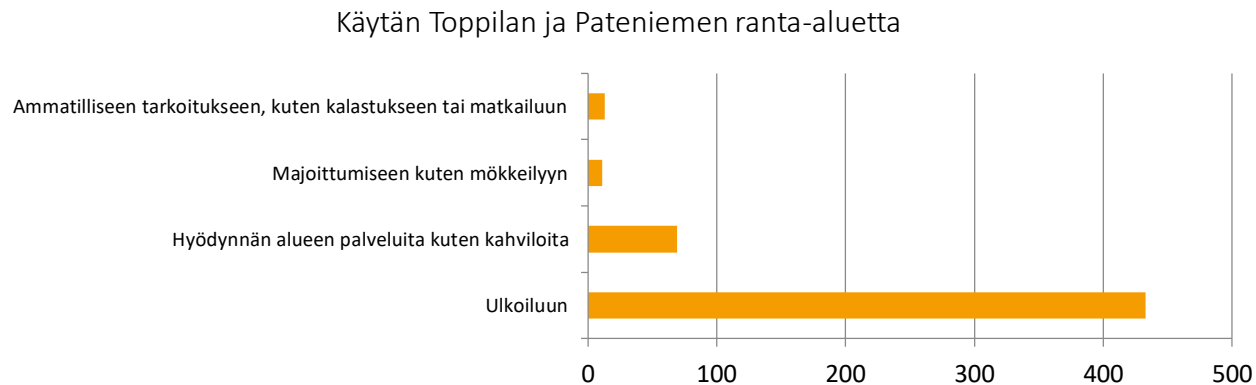
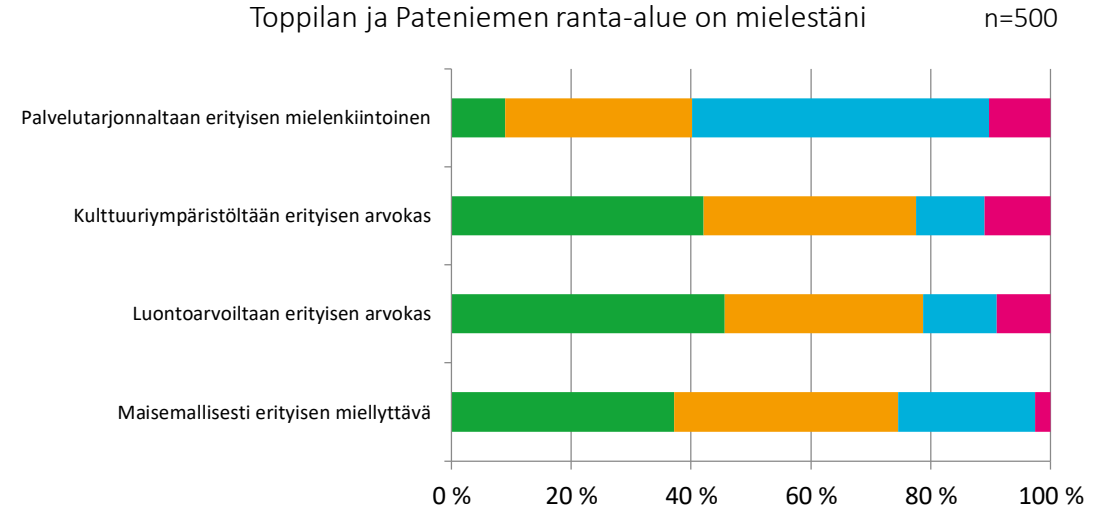
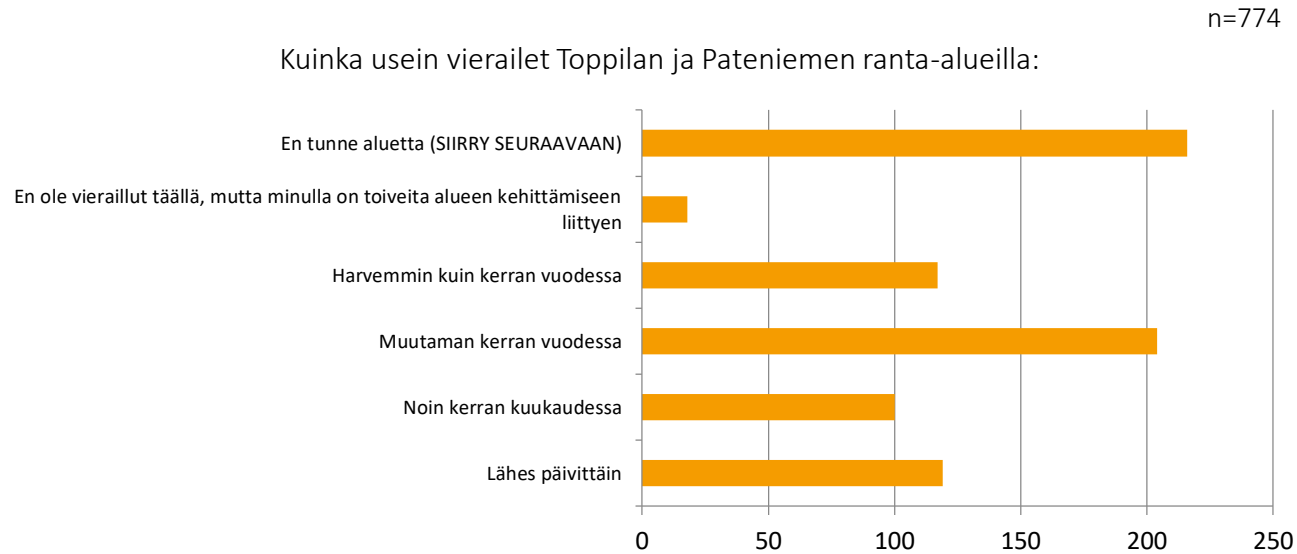
Kellon saariston alueelle tarvitaan mielestäni lisää:



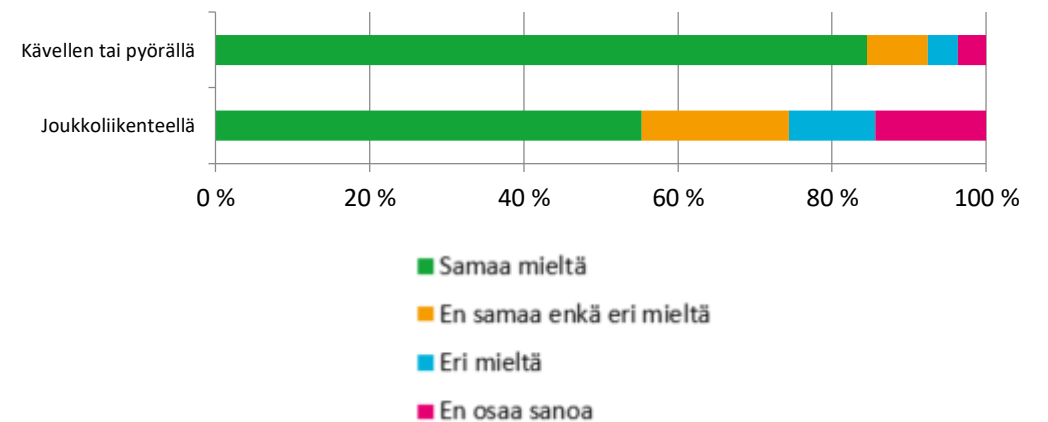
Miten Kellon saariston aluetta tulisi kehittää?



Toppilan ja Pateniemen ranta-alueet

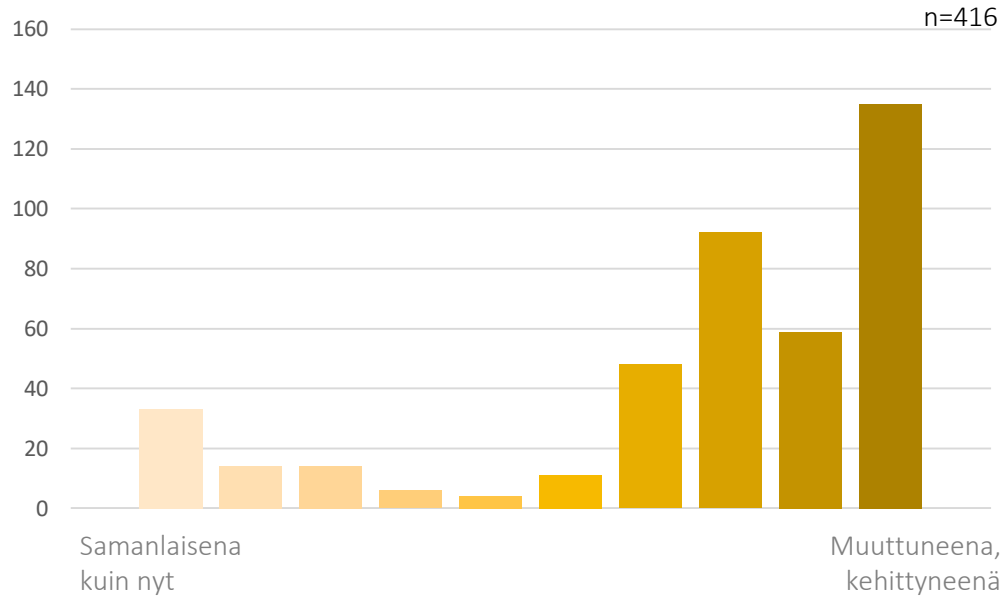


Toppilan ja Pateniemen ranta-alue on mielestäni helposti saavutettavissa n=490

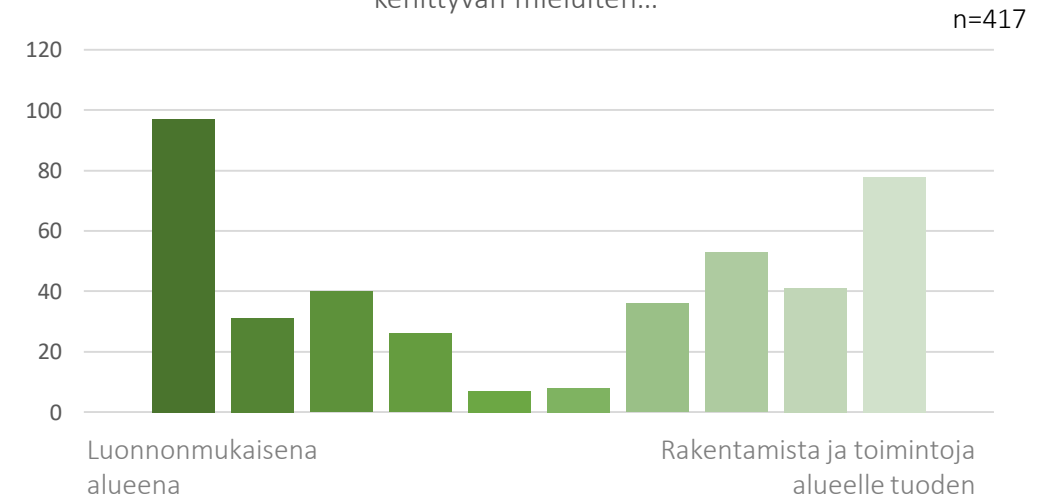


Toppilan ja Pateniemen ranta-alueet

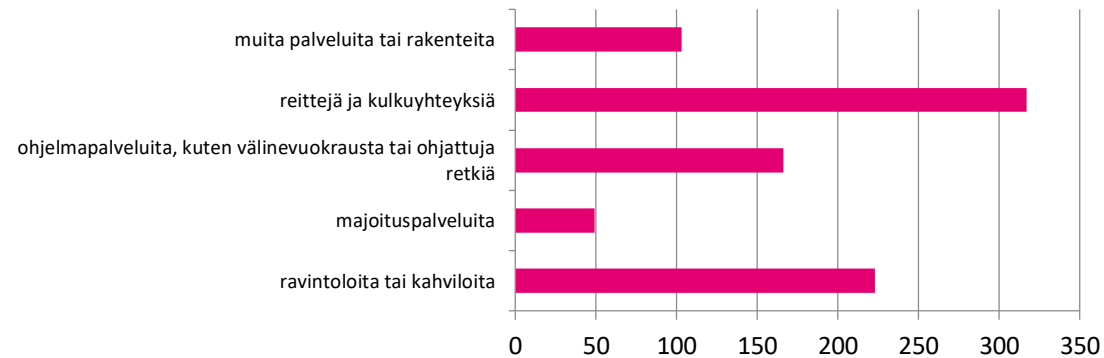
Tulevaisuudessa näkisin Toppilan ja Pateniemen ranta-alueen mieluiten...



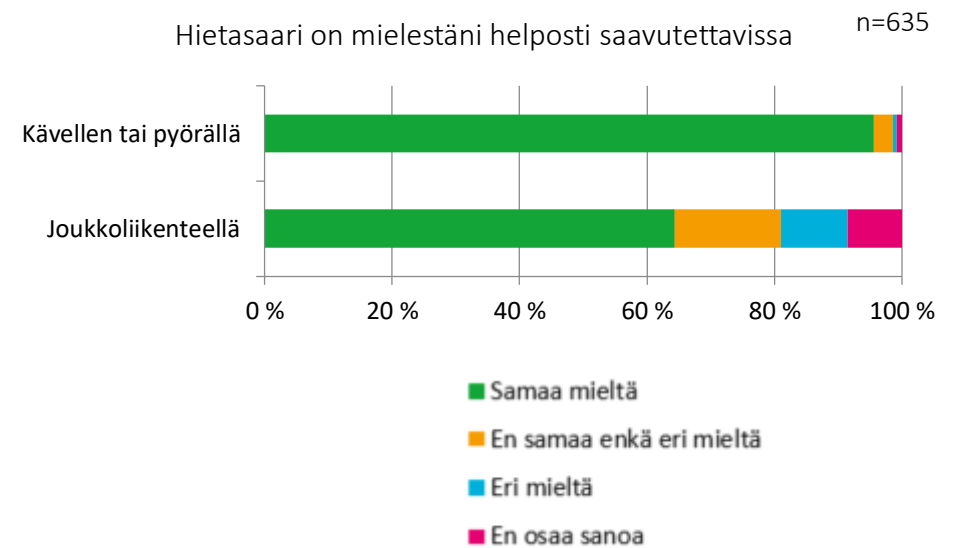
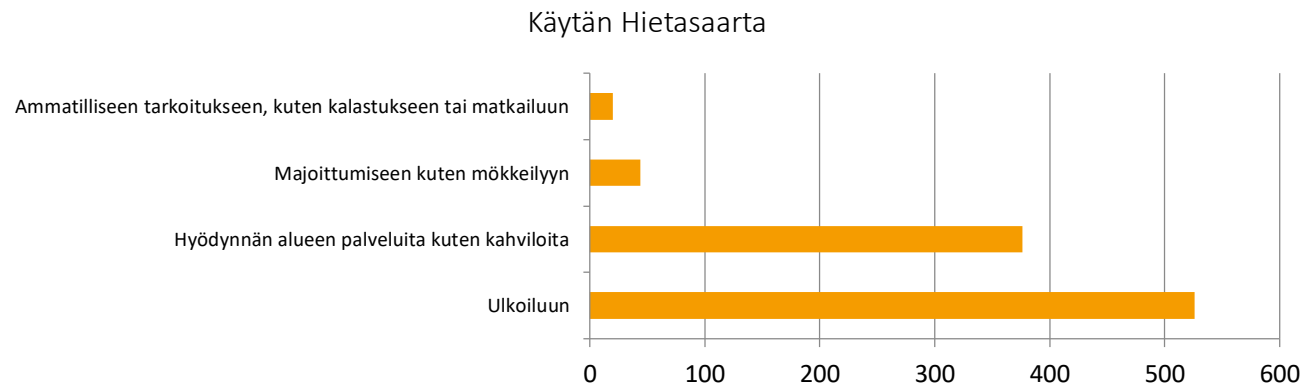
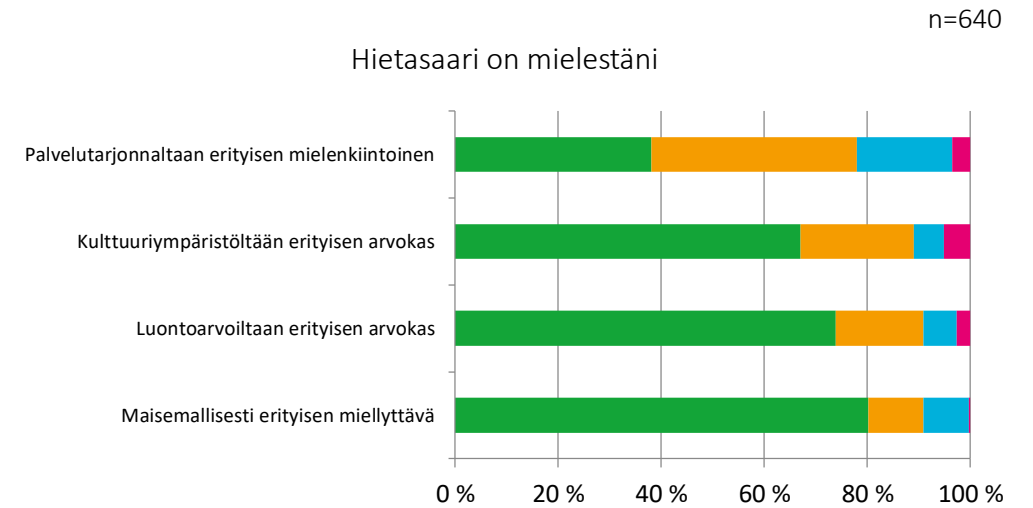
Tulevaisuudessa näkisin Toppilan ja Pateniemen ranta-alueen kehittyvän mieluiten...



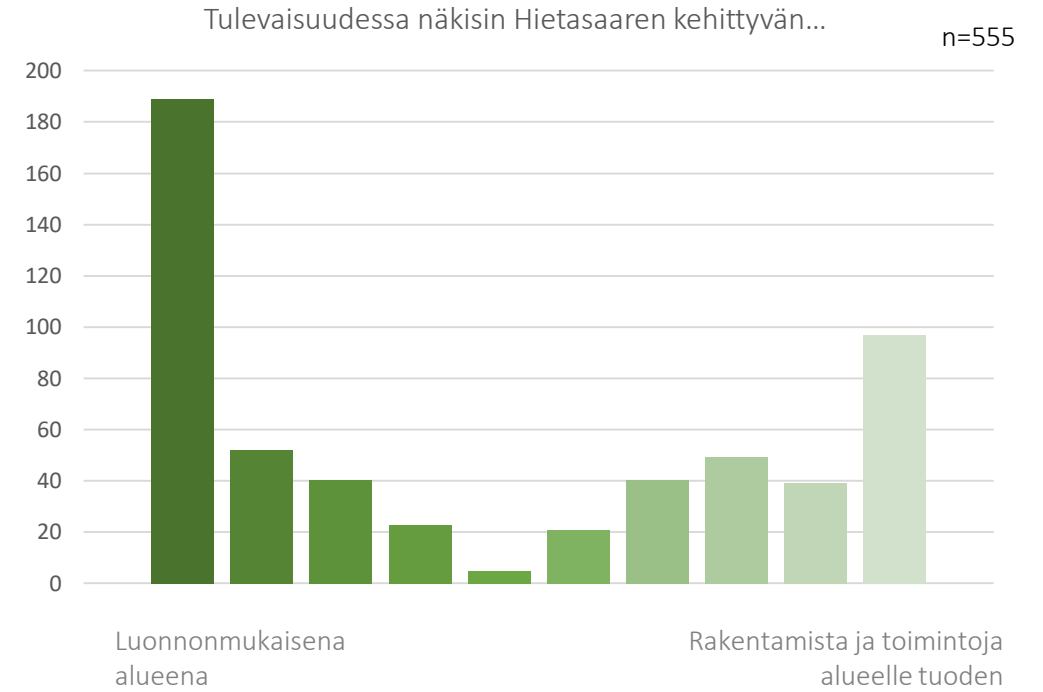
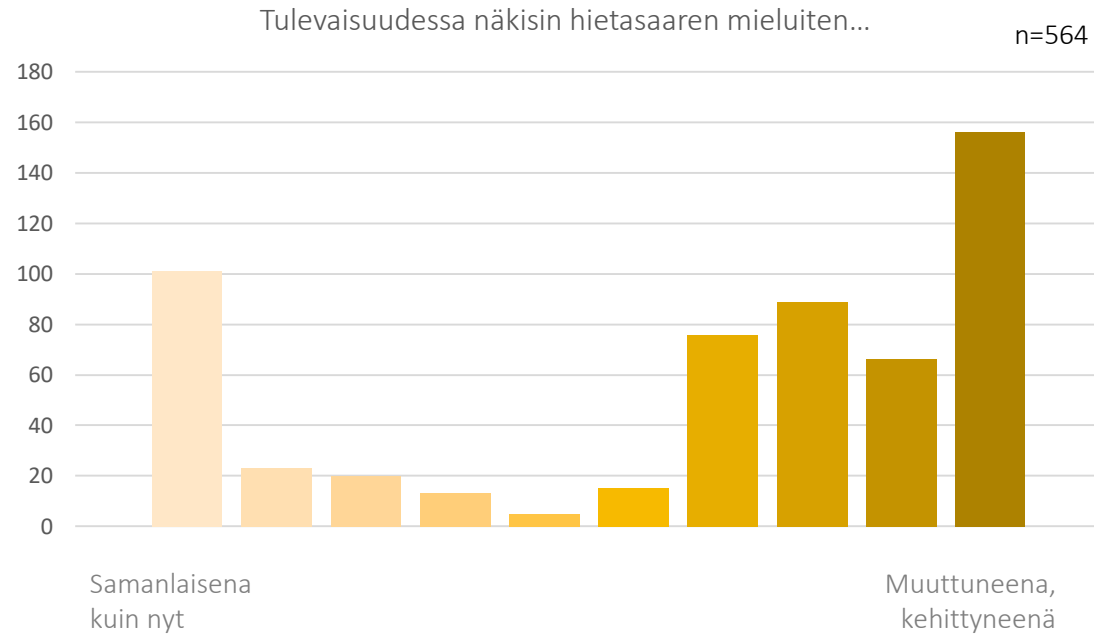
Toppilan ja Pateniemen ranta-alueelle tarvitaan mielestäni lisää:



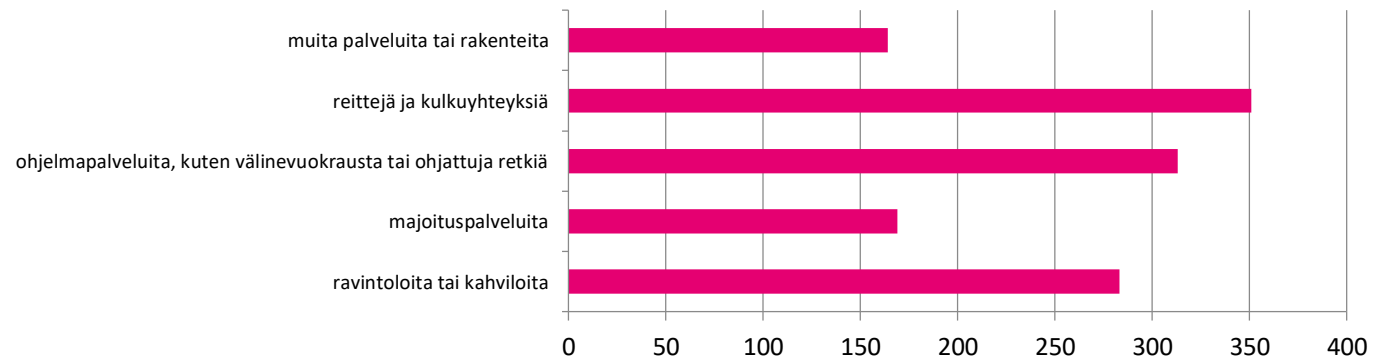
Hietasaari



Hietasaari

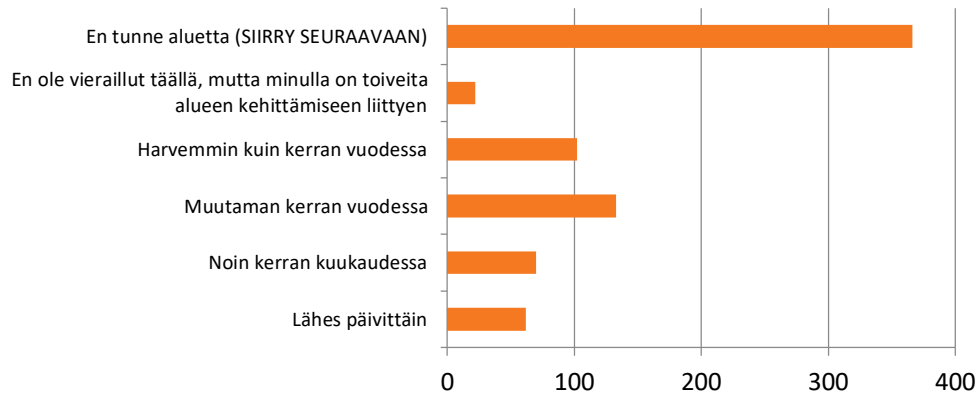


Hietasaareen tarvitaan mielestäni lisää:

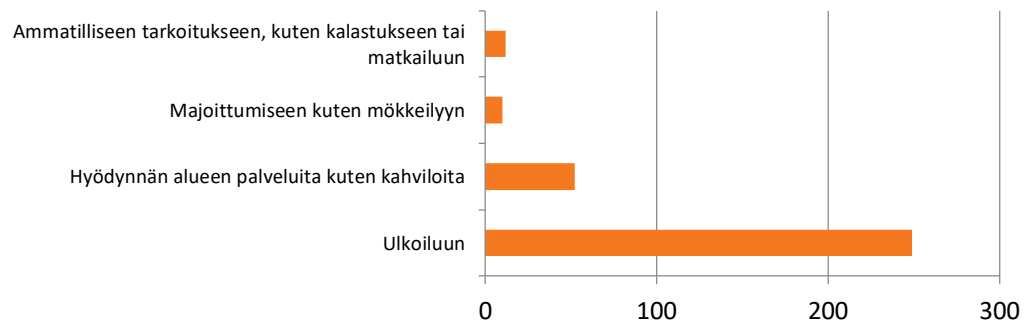


Kempeleenlahti

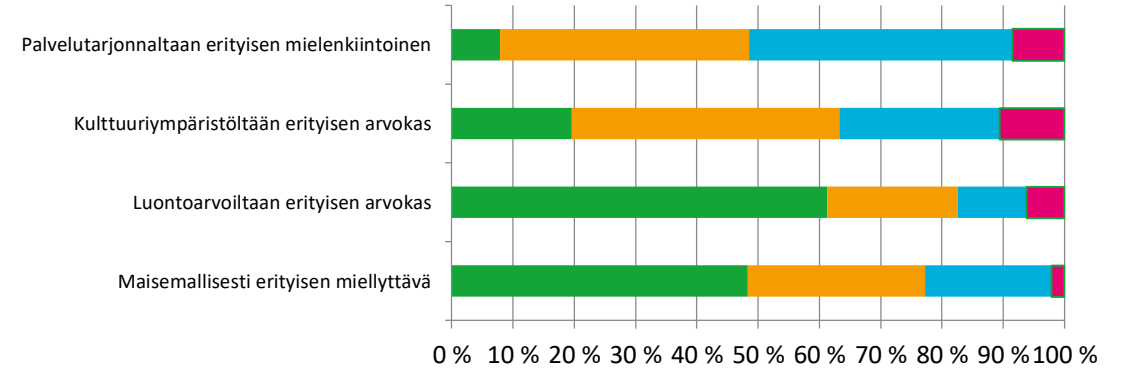
Kuinka usein vieraillet Kempeleenlahden alueella? n=755



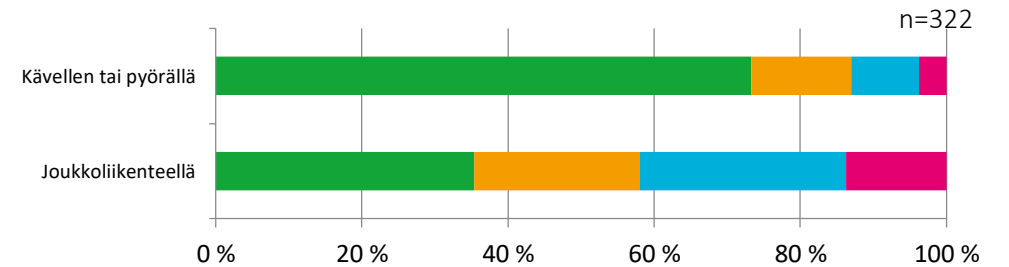
Käytän Kempeleenlahden aluetta:



Kempeleenlahden alue on mielestäni: n=339

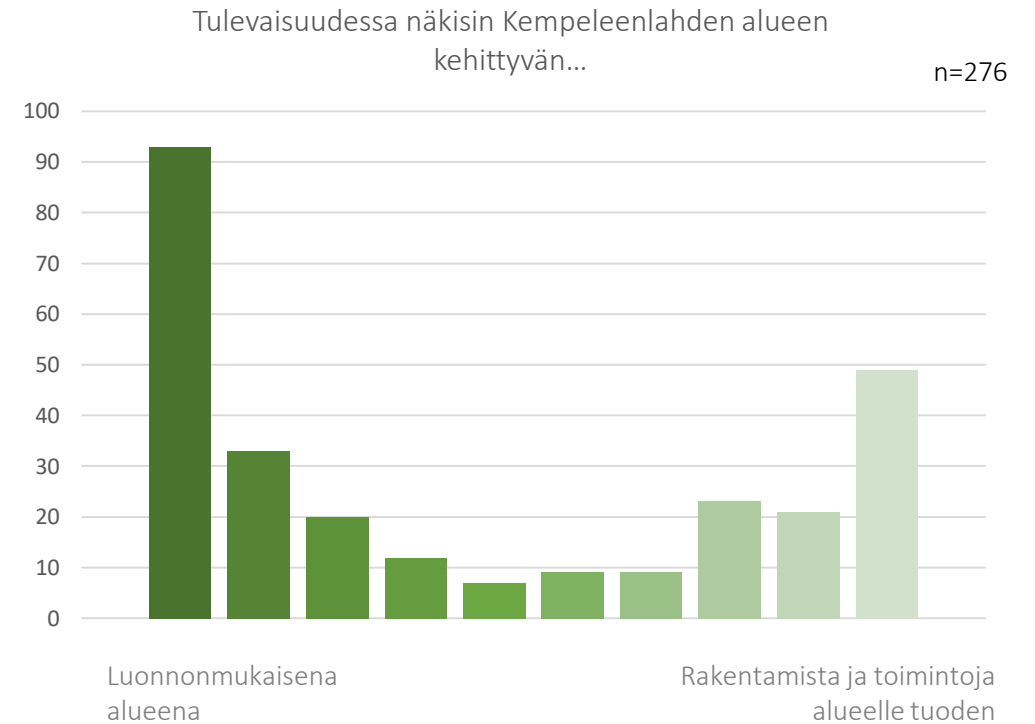
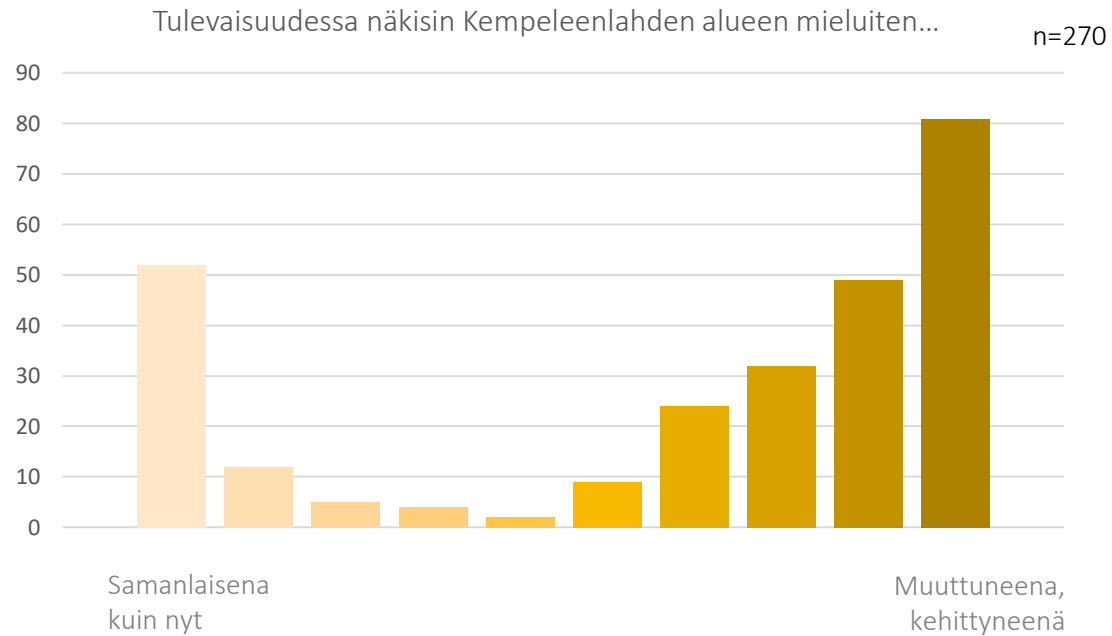


Kempeleenlahden alue on mielestäni helposti saavutettavissa

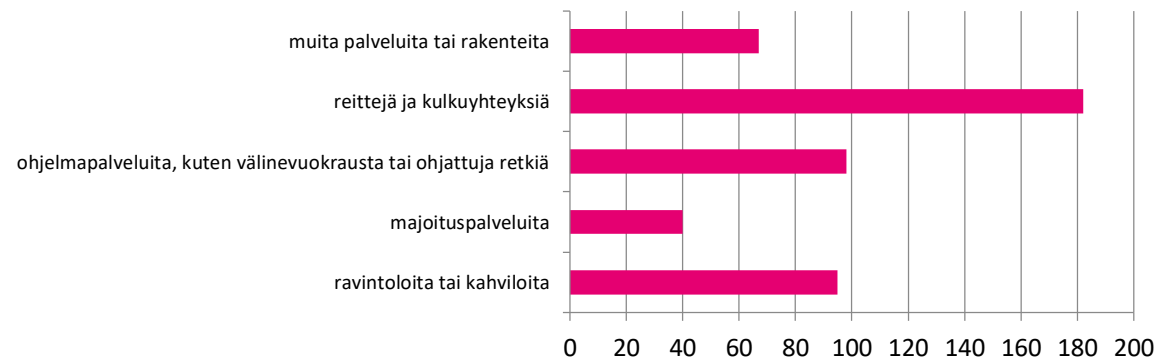


- Samaa mieltä
- En samaa enkä eri mieltä
- Eri mieltä
- En osaa sanoa

Kempeleenlahti

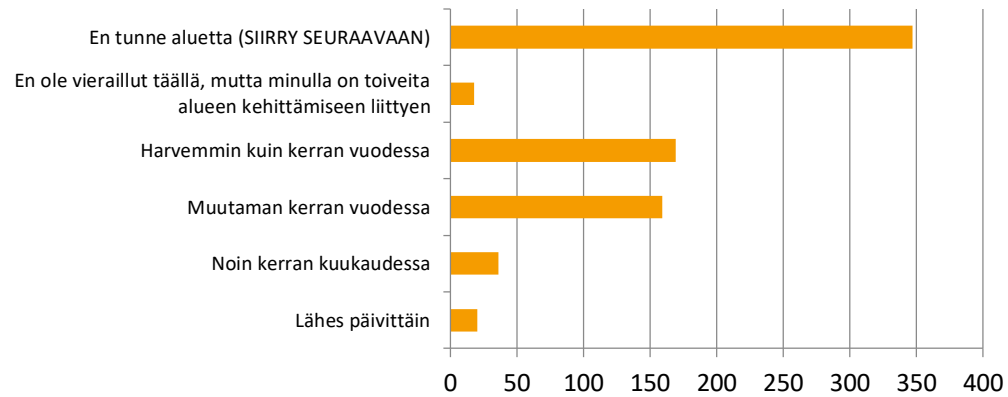


Kempeleenlahden alueelle tarvitaan mielestäni lisää:

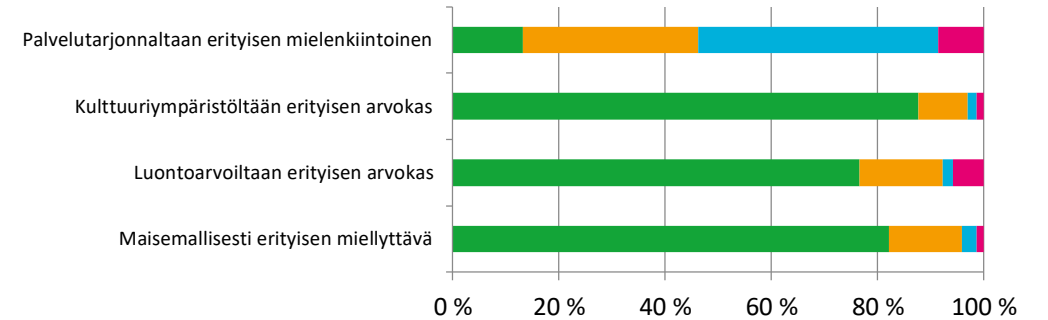


Varjakka

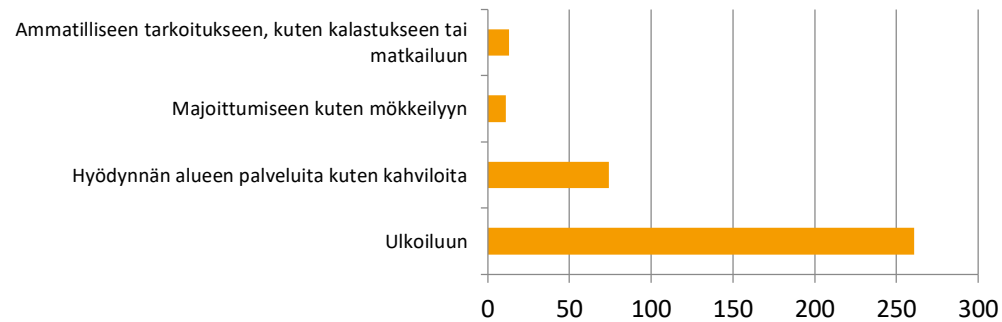
Kuinka usein vieraillet Varjakan alueella? n=749



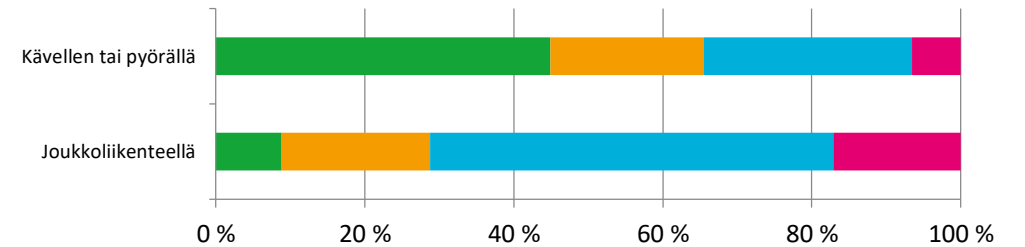
Varjakan alue on mielestäni n=363



Käytän Varjakan aluetta:



Varjakan alue on mielestäni helposti saavutettavissa n=336

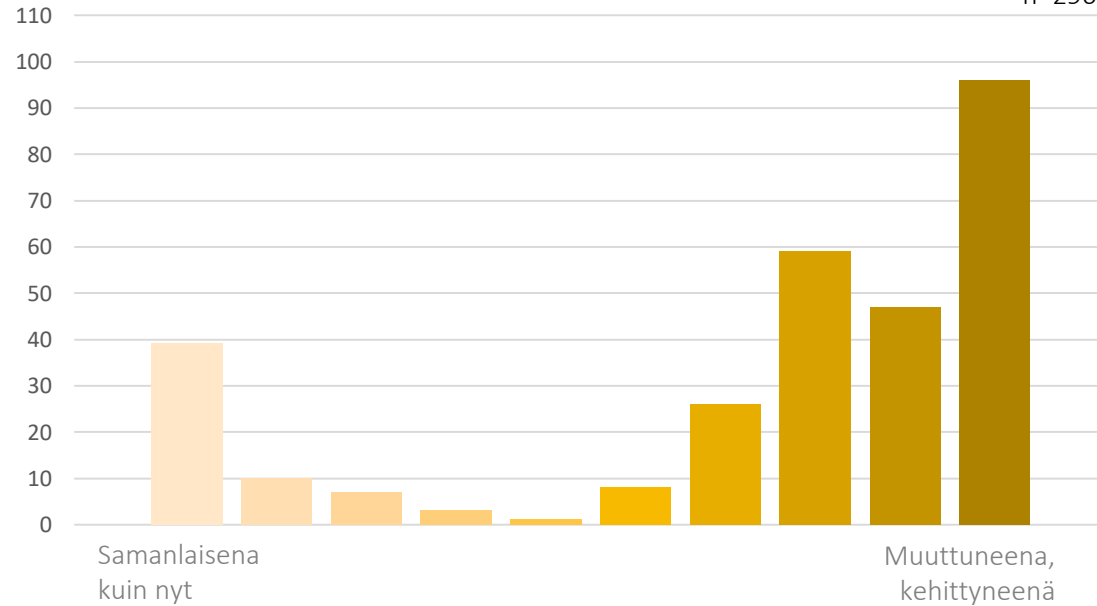


- Samaa mieltä
- En samaa enkä eri mieltä
- Eri mieltä
- En osaa sanoa

Varjakka

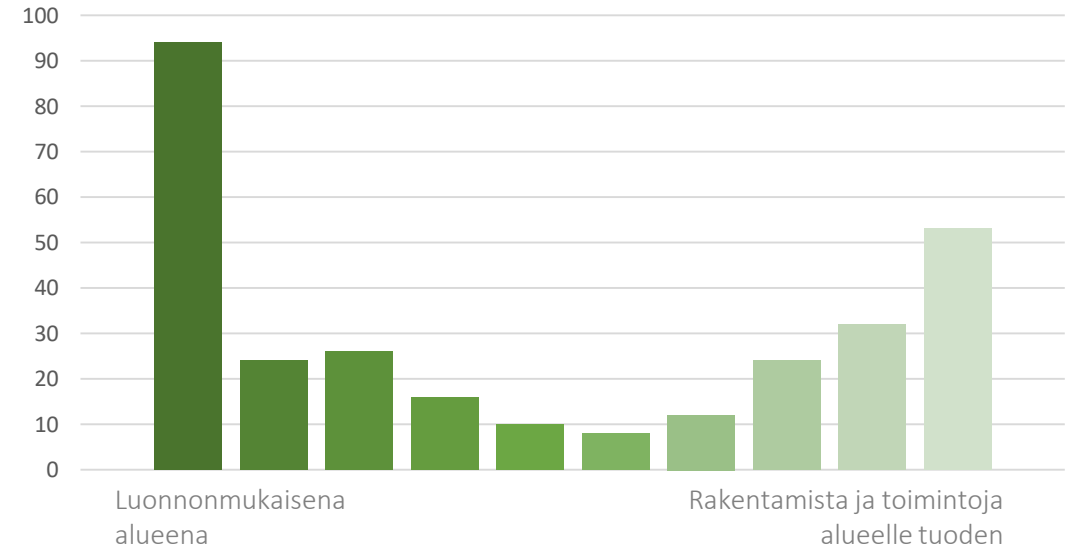
Tulevaisuudessa näkisin Varjakan alueen mieluiten...

n=296

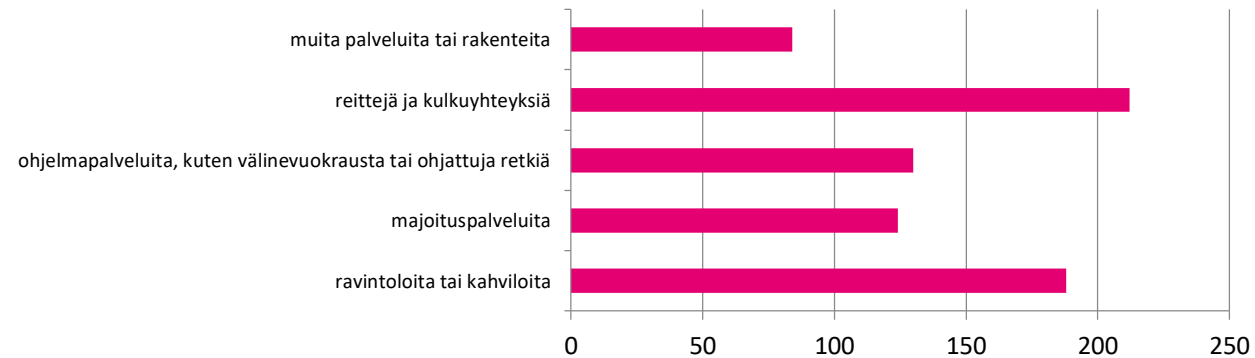


Tulevaisuudessa näkisin Varjakan alueen kehittyvän...

n=299



Varjakan alueelle tarvitaan mielestäni lisää:

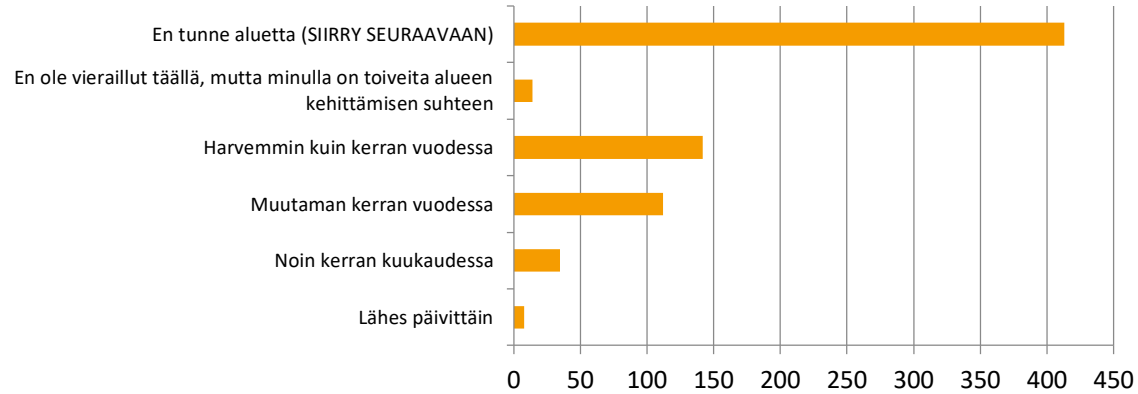


Miten Varjakan aluetta tulisi kehittää?

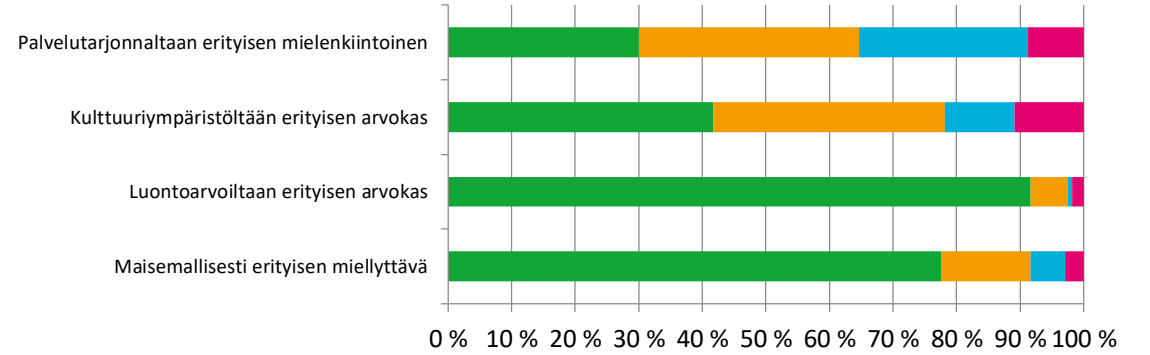


Liminganlahti

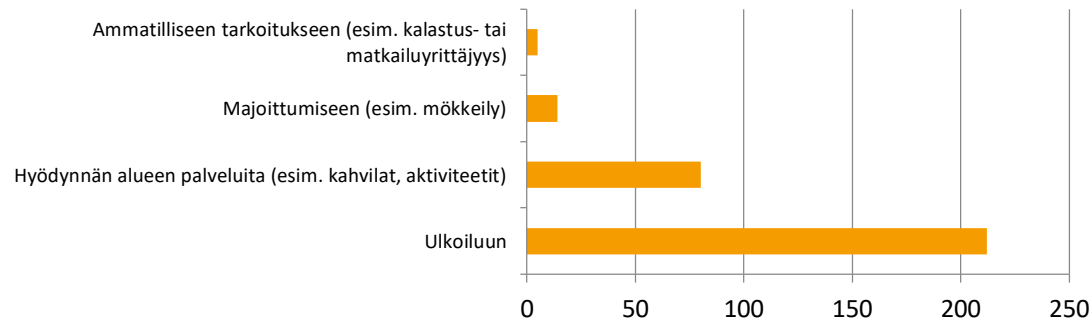
Kuinka usein vieraillet Liminganlahden alueella? n=724



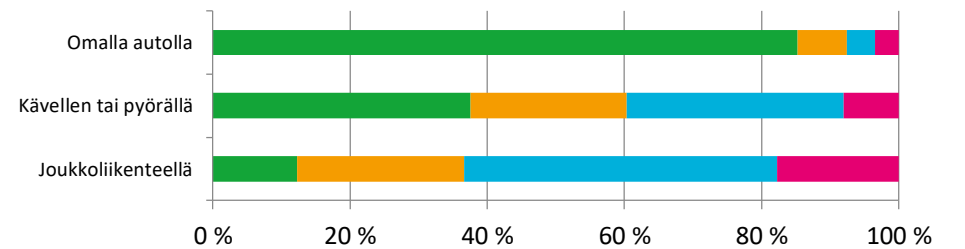
Liminganlahden ranta-alue on mielestäni n=276



Käytän Liminganlahden ranta-aluetta



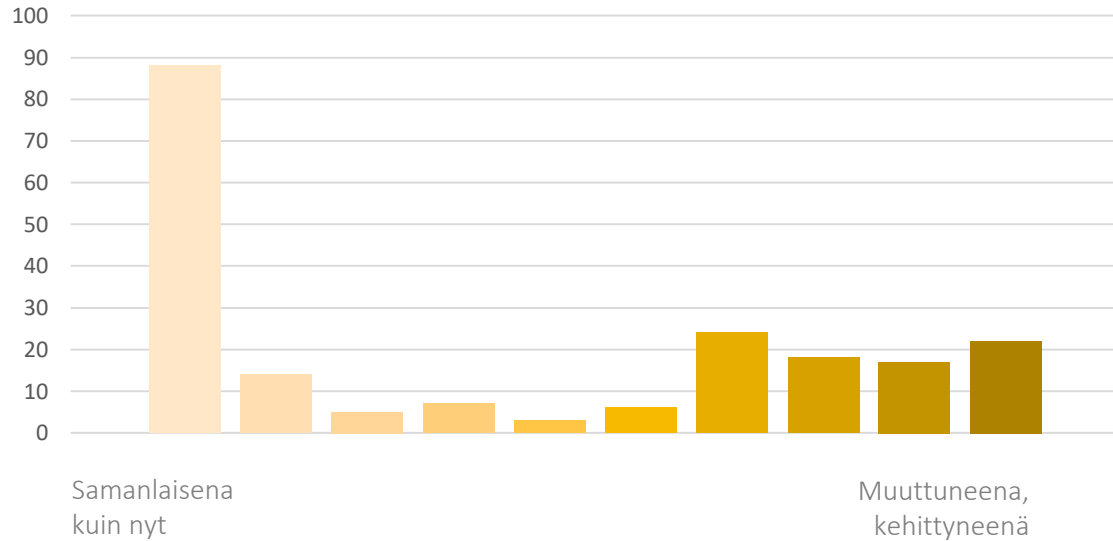
Liminganlahden ranta-alue on mielestäni helposti saavutettavissa n=264



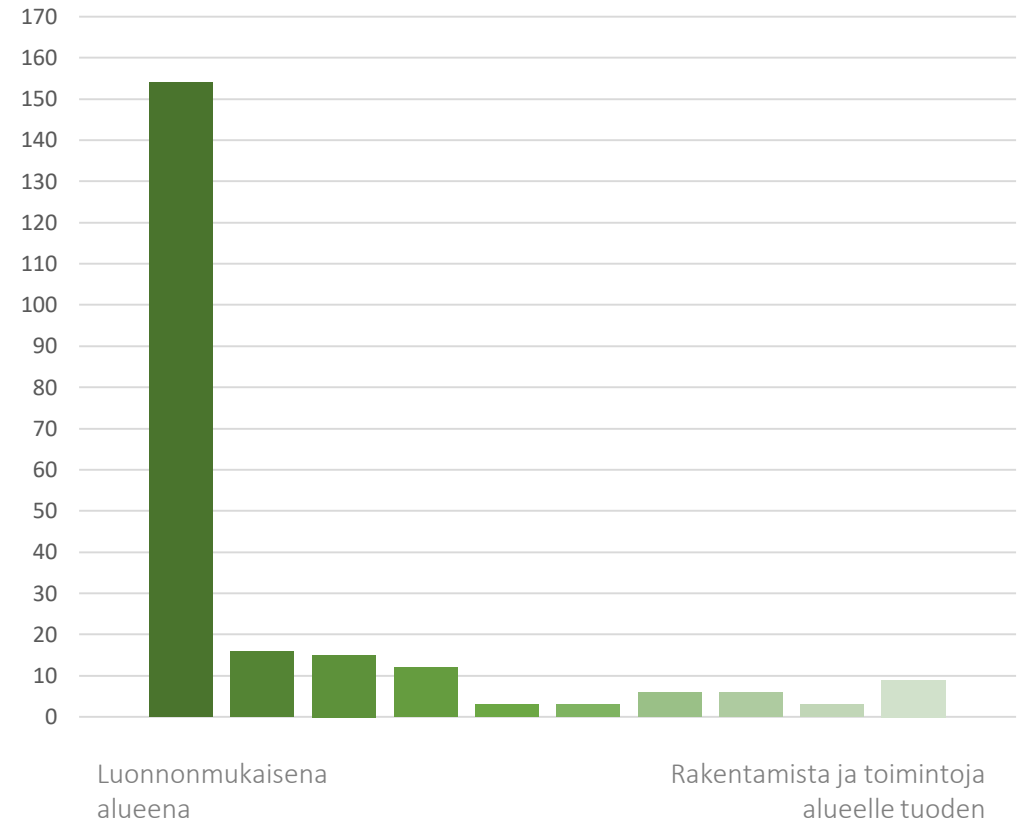
- Samaa mieltä
- En samaa enkä eri mieltä
- Eri mieltä
- En osaa sanoa

Liminganlahti

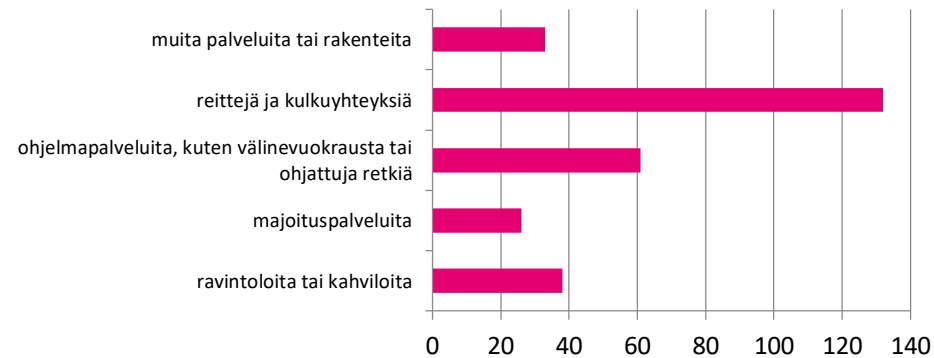
Tulevaisuudessa näksiin Liminganlahden mieluiten... n=204



Tulevaisuudessa näksiin Liminganlahden alueen kehittyvän... n=227

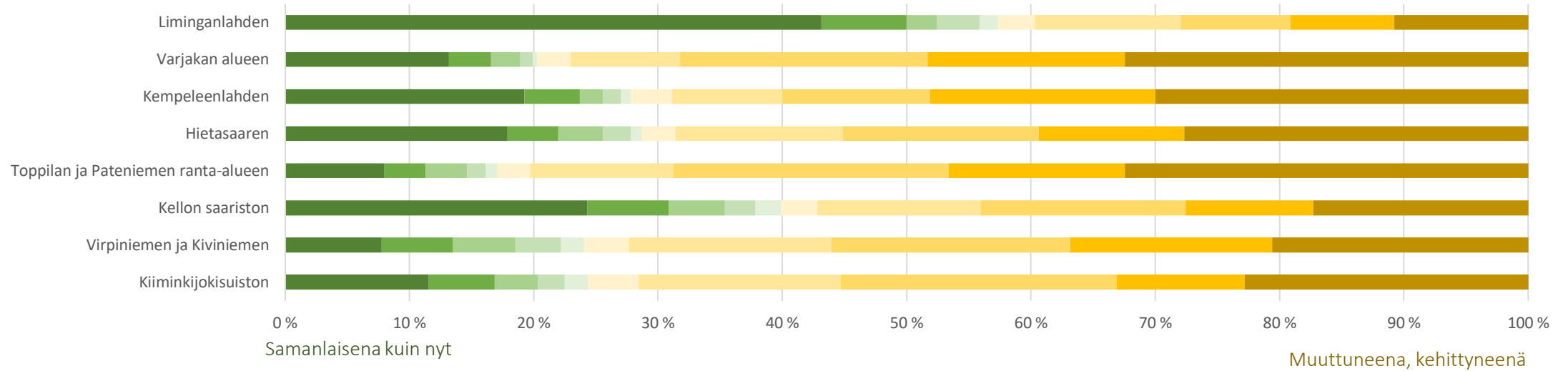


Liminganlahden alueelle tarvitaan mielestäni lisää

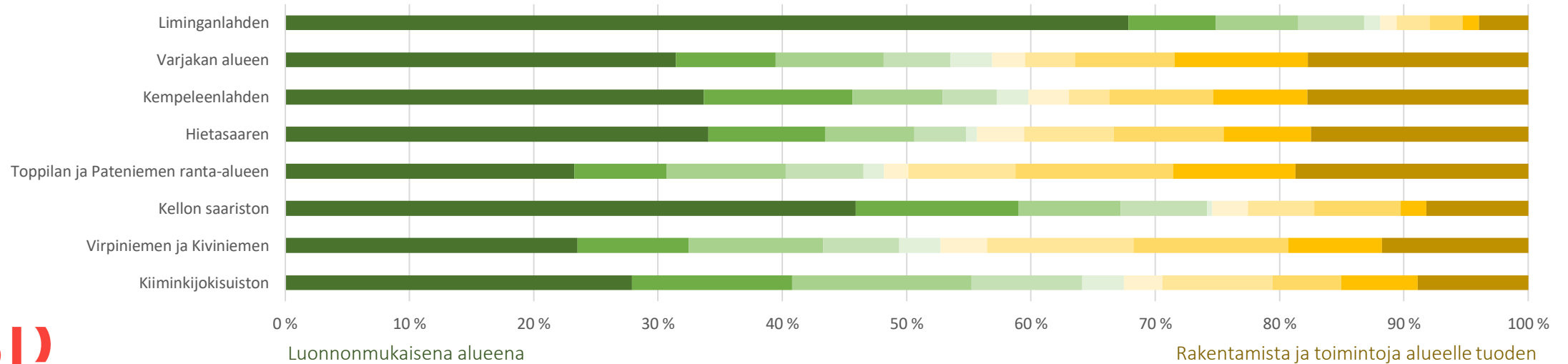


Yhteenveto

Tulevaisuudessa näkisin ... mieluiten



Tulevaisuudessa näksiin ... kehittyvän



A photograph of a lighthouse at dusk. The lighthouse is illuminated from within, and its top section is lit up. The sky is a deep blue, and a large, white, crescent moon is visible in the upper right corner. The sea is visible in the background, and a small structure is on the shore in the foreground.

Visio- ja tavoitetyöpajan tulokset

MERIKAUPUNKI OULU TULEVAISUUDESSA....

VISION KÄRKITEEMAT

Merellisyys on Oulussa läsnä. Merimaisema ja merellisen luonnon kokemukset ovat kaikkien ulottuvilla. Merellisistä elämyksistä ja palveluista pääsee nauttimaan helposti.

Elinvoimainen meriympäristö on merellisyyden ydin. Hyvinvoiva meri on toimialojen elinehto, se edistää ihmisten hyvinvointia ja toimii vetovoimatekijänä. Meriympäristöstä pidetään yhdessä huolta.

Merellisyys on läsnä, näkyvä ja saavutettavissa.

Hyvinvoiva meri on merellisyyden ydin

Merellisyys rakentuu yhteistyöllä

Merellisyttä rakentaa tiivis toimijaverkko, jolla on yhteinen tavoite tehdä Oulusta entistä vetovoimaisempi merikaupunki. Julkinen ja yksityinen sektori toimivat sujuvalla yhteistyöllä.

MERIKAUPUNKI OULUN TARINALLINEN VISIO VUOTEEN 2040

ASUKKAILLE

Puhdas, monimuotoinen oululainen meriluonto on läsnä ja näkyvä. Oulu tarjoilee tunnelmaa ja mahtavia merimaisemia ammentaen merellisestä historiastaan.

*Oulussa meri on **kaikille helposti saavutettava** osa elämää **ympäri vuoden** - sen äärellä voi myös asua. Upeat rantareitit ovat parasta Oulua, ja niitä pitkin pääsee maitse ja meritse helposti merellisiin kohteisiin.*

*Lukuisten käyntikohteiden ja elävien satamien lisäksi tarjolla erilaisille 'merenkävijöille' on paljon **merellisiä aktiviteetteja ja palveluita** vuokraveneistä ja ohjatuista retkistä leijapurjehdukseen.*

***Merelliset tapahtumat** ilahduttavat ympäri vuoden. Oulu tarjoaa arktisen tuulahduksen, jonne vetää levollisuus.*

Oulussa ei malta olla tutustumatta merelliseen puoleensa.



VIERAILIJOILLE

*Oulu on **eksoottinen pohjoisimman Perämeren suurin vierailukohde**, jossa yhdistyvät saavutettava merellinen luonto, arktisuus ja rikas kulttuuri.*

*Kaunis vesistöjen merikaupunki kutsuu virkistäytymään luonnonläheisyydellään ja vieraanvaraisuudellaan. Oulu toimii **porttina Perämeren matkailukohteiden verkostoon.***

*Monipuolinen Oulu tarjoaa runsaasti vetovoimaisia **matkailupaketteja kaikille vuodenajoille**. **Merelliset majoituskohteet** houkuttelevat ja tarjolla on päiväretkiä upeisiin luontokohteisiin.*

*Ainutlaatuinen maankohoamisrannikko tunnetaan laajasti, ja **maan ja meren vuorovaikutus** on nähtävillä. Oulu tarjoaa ainutlaatuisen **pyöräilyä ja vesillä liikkumista yhdistävän reittiverkoston**, joka yhdessä digitaalisten alustojen kanssa kytkee merelliset palvelut toisiinsa.*

Oulu tarjoaa eksoottisen, helposti saavutettavan kattauksen merellistä luontoa ja kulttuuria.



TOIMIJOILLE

*Oulussa on **tiivis, yhteen puhaltava ja kehitysmuotoinen toimijaverkosto**. Julkinen ja yksityinen sektori toimivat yhteisellä ajatuksella kehittymisen eteen rakentaen myös kansainvälistä yhteistyötä.*

*Kaupunki **mahdollistaa ja tukee** matkailuun, virkistäytymiseen ja elämyksiin liittyvien palveluiden kasvua ja kehitystä. Infra ja reitistöt ovat kunnossa ja Oulussa on hyvät yhteydet eri kulkutavoin.*

***Uudistunut merikaupunki ja vetovoimainen merellinen imago** tuovat kaupunkiin niin matkailijoita kuin asukkaitakin sekä edellytyksiä liiketoiminnalle. Oulussa on avoin suhtautuminen uusiin ideoihin.*

*Oulussa on yhdessä luotu helposti **saavutettava ja kestävä merellisten palveluiden ja asumisen verkosto**. Oulun merellinen ekosysteemi kytkee yhteen eri toimijoita matkailusta teknologiaan ja tutkimukseen.*

Oulussa on yhteen hiileen puhaltava merellisten palveluiden toimijaverkosto.



ALUEELLISIA TAVOITTEITA JA PAINOPISTEITÄ

**RAKENNETTUUN YMPÄRISTÖÖN
LIITTYVIÄ TAVOITTEITA**
Keskeisiä teemoja

Kyselyssä esiin
noussut tärkeä
paikka

**KULTTUURIYMPÄRISTÖÖN
LIITTYVIÄ TAVOITTEITA**
Keskeisiä teemoja

**MERELLISIIN TOIMIALOIHIN
VAHVIMMIN LINKITTYVIÄ
TAVOITTEITA**
Keskeisiä teemoja



**MERELLISEEN LUONTOON
LIITTYVIÄ TAVOITTEITA**
Keskeisiä teemoja

VETOVOIMAINEN OSA RANNIKON RETKEILYVERKOSTOA

Satamien saavutettavuus ja
kytkeytyminen merelliseen
retkeilyreitistöön (veneily, melonta,
moottorikelkkailu jne.) sekä julkisen
liikenteen palveluiden lisääminen
(yhteysalusliikenne)

LISÄÄ ASUNTO- JA MAJOITUSTARJONTAA

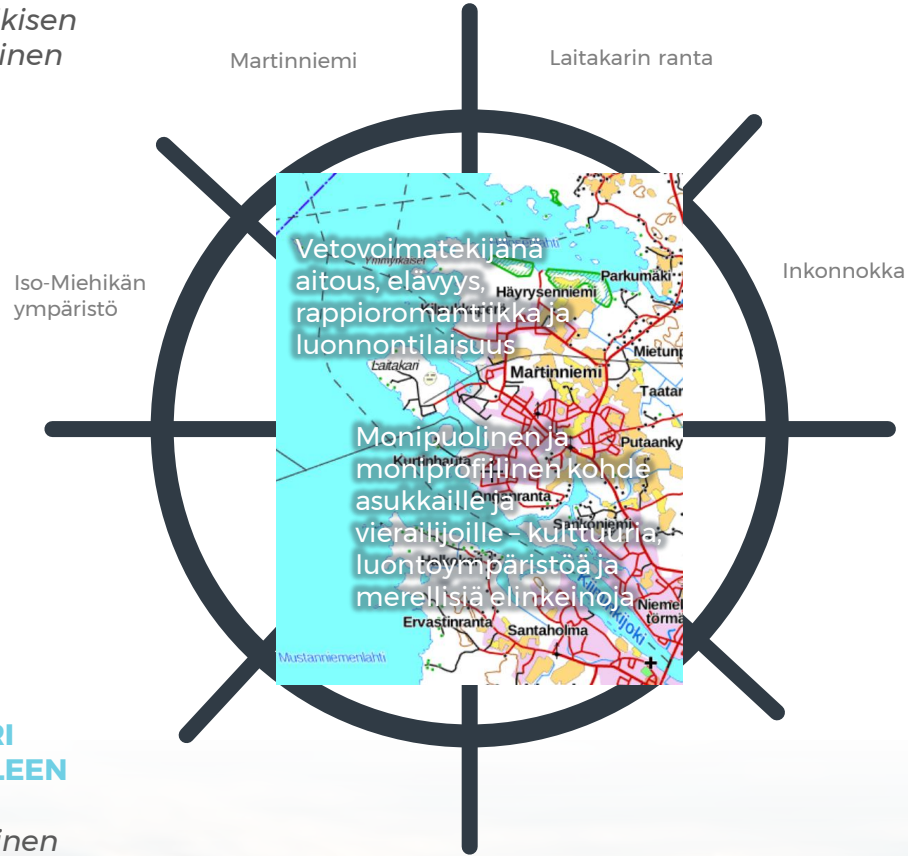
Rantarakentamisen
potentiaalin
hyödyntäminen sekä
kylämäinen rakentaminen
ja majoitustoiminta mm.
Martinniemessä

MONIRAKENTEINEN ERI TOIMIALOJEN YHTEEN HIILEEN PUHALTAVA ALUE

Mikään yksittäinen merellinen
toimiala ei hallitse, vaan erilaiset
toiminnot sulassa sovussa ja
hyödynnetään erityyppisten alueiden
vetovoimaa yhdessä - luonto ja
rakentaminen sopusoinnussa

HOUKUTTELEVA MERELLINEN KÄYNTIKOHDE LÄHELTÄ JA KAUKAA

Satamien palveluiden ja palvelutason sekä
kirkonkylän merellisyyden ja palveluiden
kehittäminen



VEDEN LAADUN PARANTAMINEN JA UHANALAISTEN LAJIEN HUOMIOIMINEN

Lohen nousun, veden laadun,
uhanalaisten lajien ja vesilintujen
pesimäalueiden turvaaminen

RAKASTU RAPPIOROMANTIikkaAN - OLEMASSA OLEVAN HYÖDYNTÄMINEN

Aitous ja elävyys,
rappioromantiikan ja
hoitamattomuuden
kääntäminen vetovoimaksi

MONIPROFIILINEN KULTTUURI- JA LUONTOYMPÄRISTÖ

Sahaperintö,
kulttuurimaisemakohteet,
kulttuurivirkistys,
luonnontilaiset alueet

VETOVOIMAA HARVINAISESTA LUONNONTILAISESTA JOKISUISTOSTA

Luonnontilaisen joen,
arvokkaiden koskien ja
luontoarvojen
hyödyntäminen
tunnettuuden lisäämiseksi

MATKAILU- JA VIRKISTYSKESKUS

Virpiniemi
- liikunta & urheilu,
Kiviniemi
- kalastus & veneily

HARRASTAMISEEN PERUSTUVAA YMPÄRIVUOTISTA MATKAILUA

Keskitetty kehittäminen ja toimijaverkosto - virkistys- ja luontoretkipalveluita sekä tapahtumia monipuolisesti eri kävijäprofileille

HYVINVOIVA KALASTUS

Vedenlaadun parantuminen sekä kala- ja hyljekantojen tasapaino tukemassa kaupallista kalastusta; myös kalastusmatkailua

VIRKISTYS- JA HARRASTUSREITTIIEN VERKOSTO

Saavutettavuuden ja reitistöjen kehittäminen - esim. rantojen pyöräilyverkosto, virkistysreitit, maastopyöräilyverkosto, hiihto, vesibussi



VETOVOIMAA LUONNONTILAISUUDEN JA RAUHAN VAALIMISESTA

Hiljaisuus, tilan tuntu, luonnollisuus ja rauhoittuminen vetovoimatekijöinä, sekä mahdollinen tarve laajemmille yhtenäisille luonnonsuojelualueille

HELPPO TUKIKOHTA VESILLE JA SAARILLE PÄÄSSYYN

Satamien ja keskusten kehittäminen ja aktiviteettien liittäminen niihin - asukkaita ja asiakkaita kestäväällä rakentamisella

VANHOJEN HUVILOIDEN VAALIMINEN

Olemassa olevien huviloiden vaaliminen ja kehittäminen matkailukäyttöön alueen arvoja ja maisemaa kunnioittaen

OMALAATUINEN MAISEMARAKENNE EROTTAA MUISTA

Profiloitumien ja erottautumien erilaisia luontotyyppisiä sisältävien harjumaastojen kautta

RANTAUTUMIS- JA TAUKOPAIKKOJA REITISTÖN VARRELLA

Lähisaarten hyödyntäminen (Kraaseli, Kotakari), saavutettavia saaria (Hietakari, Kotakari), autiotupasaaria (Kattilankalla, Kropsu), kohde isommille veneille, taukopaikkoja ja näköalatorni reitistöön linkitetynä

MATKAILUA JA VIRKISTYSTÄ TUKEVIA PALVELUJA

Aktiviteetteja kaiken tasoisille virkistyäjille - Luontopolkuja, opasteita, hylkeenpyynti / kalastusmatkailu, Sea Nature, valokuvaus, merimelonta ja melontareitistö, purjehdus (Kropsu), veneily, venevuokraus..

SAARISTOSTA NAUTTIMINEN ILMAN OMAA VENETTÄ, OPASTETUSTI JA OHJATUSTI

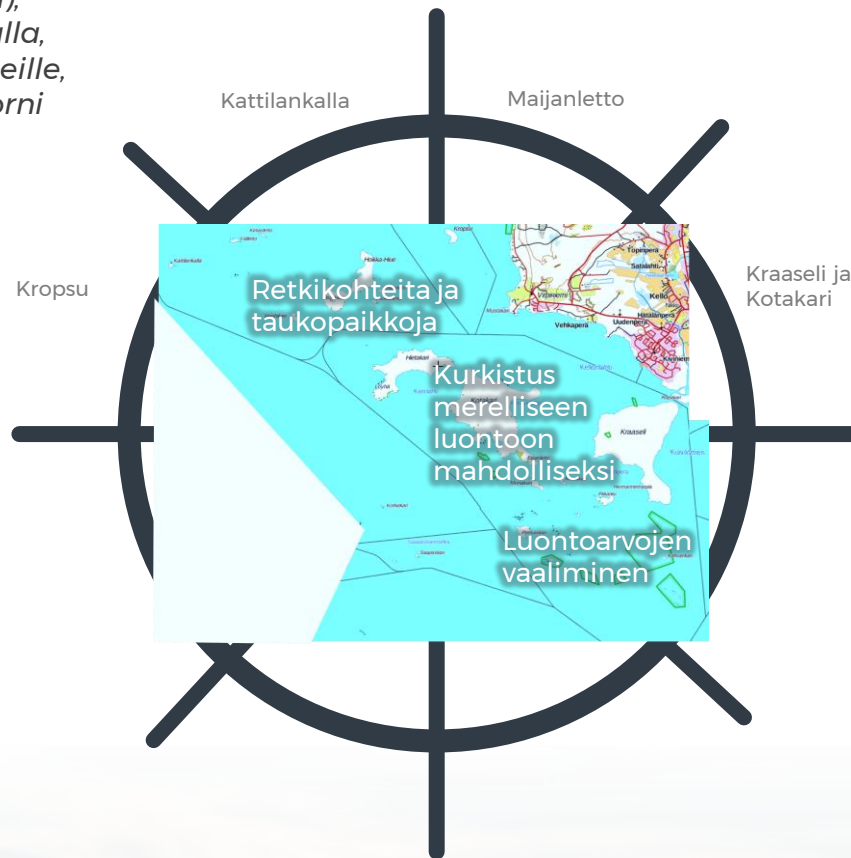
Saariin pääsyn mahdollistaminen, saarihyppelyt lyhyiden välimatkojen saarten välillä

TARVITTAESSA PIENIMUOTOISESTI UUSIVANHAA ARKKITEHTUURIA

Retkeilyyn sopivaa rakentamista – autiotupaa saarikohteisiin, mökki ja nuotiopaikka ulkosaaristoon

PERINNEMAISEMAA JA SEN HOITOA

Tarvitaan sekä sulkeutuneita että avoimia näkymiä – lampaita ja lehmiä (Kraaseli) sekä punamultarakennuksia; Kattilankalla ja Kropsu kehitettäviä alueita



HERKKIEN LUONTOALUEIDEN VAALIMINEN

Luonnontilaisten alueiden suojeleminen, herkkyystarkastelua ja selvitystyötä ja tiedostaminen pientenkin toimenpiteiden vaikutuksista

LINTUSAARTEN SUOJELEMINEN

Rantautumiskielto pesimäaikaan, ei rakentamista lintusaarille ja käytön rajoittaminen

ALUEESTA NAUTTIMINEN LUONTOA KUNNIOITTAEN - LUONNON EHDOLLA

Ei liikaa kehittämistä, saariin luonnon ehdoilla ja luontoa hoitaen

(KELLON) SAARISTON ALUE

RANTABULEVARDIT JA -REITIT OPASTUKSINEEN

Rantojen eri osia, toimintoja ja palveluita yhteen sitovat ja merta lähelle tuovat rantabulevardit ja -reitit

KORKEATASOINEN RANTA-ASUMINEN

Pateniemi-Ranta-Toppilan alueen kehittyminen korkeatasoisen ranta-asumisen alueena

MERELLISEN KULTTUURIPERINNÖN VAHVA NÄKYMINEN

Toppilansaaren satamaperinteen, Pateniemen sahaistorian, tervahovin ja sota-ajan historian sekä Hietasaaren huvila-alueen juhlistaminen

YMPÄRIVUOTINEN HOUKUTTELEVA ARKTINEN MATKAILUKOHDE LÄHIMATKAILUUN JA KANSAINVÄLISESTI

Urbaanista ytimeistä helposti saavutettavia kohteita ja palveluita ympärivuotisesti matkailijoille, veneilijöille, retkeilijöille, ulkoilijoille ja luontoharrastajille



MERELLINEN LUONTO NÄKYVÄ ALUEELLA HYVIN

Olemassa olevien luonnontilaisten alueiden säilyttäminen helposti saavutettavina retkeilykohteina ja alueen luontoarvojen läsnäolo

MATKAILUN KEIHÄÄNKÄRJET - NALLIKARIN JA RANTA-TOPPILAN PALVELUT

Nallikari ja Ranta-Toppilan merellinen keskus vetonauloina ja portteina merelle

MATKAILIJOITA JA VIRKISTÄYTYJIÄ PALVELEVA RETKIEN LÄHTÖPAIKKA

Pysäköintialueet, turvalliset uimarannat, surffauspaikat, satamien palvelut, venekierrokset, näköalatornit, bongauspaikat, retkeilyreitit, ohjelmapalvelut

MERELLINEN MONIMUOTOINEN VIHHERKÄYTÄVÄ

Huolettoman liikkumisen ympäristöä ja arkiluontoa; vesi ja meri osana ekologista käytävää

PATENIEMI-TOPPILA-HIETASAARI - ALUEET

TARINOITA JA PALVELUITA

Aktiivinen Varjakan satama-alue ja Varjakansaaren ainutlaatuinen raunioromantiikka ja mahd. taiteilijayhteisö houkuttelevat kohteena; Liminganlahdella kansainvälisestikin houkutteleva lintubongauksen palvelukeskittymä (majoitus, muut palvelut)

RAKENTAMINEN EI HALLITSE

Retkeilyä ja aktiviteetteja veden päällä Kempeleenlahdella,, lintubongausta luonnonmukaisella Liminganlahdella

VARJAKANSAAREN KULTTUURIPERINNÖN ESIINTUONTI

Alueella näkyy vahvasti Varjakansaaren kulttuuriperintö, sen historia on onnistuttu hyödyntämään, aitous ja autenttisuus näkyy - elävää 'raunioromantiikkaa' tarjotaan

MONIPUOLINEN MATKAILU- JA VIRKISTYS-AKTIVITEETTIEIDEN TARJONTA

Ympärivuotista toimintaa - moottorikelkkailu, hiihto, luistelu, saunatoiminta, näkötornit 'kautta rantain', hiekkarannat, kulttuuriperintö Varjakansaassa



LUONNONMUKAISUUS NÄKY EDELLEEN

Etenkin Liminganlahden alueella (aktiviteettien alue Kempeleenlahti), kalastuksen arvokkaat kutualueet otettu huomioon, Akionsaaren luonto

ASUKKAITA JA MATKAILIJOITA PALVELEVA ALUE

Houkutteleva kohde läheltä ja kaukaa - ohimenevän matkailijavirran kytkeminen tuoden merellisyyttä näkyviin; kytkeytyminen laajempaan matkailulliseen kokonaisuuteen

HELPOSTI SAAVUTETTAVAT LUONTOMATKAILUALUEET

Saarten ja rantojen saavutettavuus ja "merikoulu", reitistö 'listä Varjakkaan'

MAISEMIEN HYÖDYNTÄMINEN

Varjakansaari ja maisemointi, Oulun näyttäytyminen Varjakalta käsin, 'maisemat mereltä', Liminganlahdella maisemat merelle