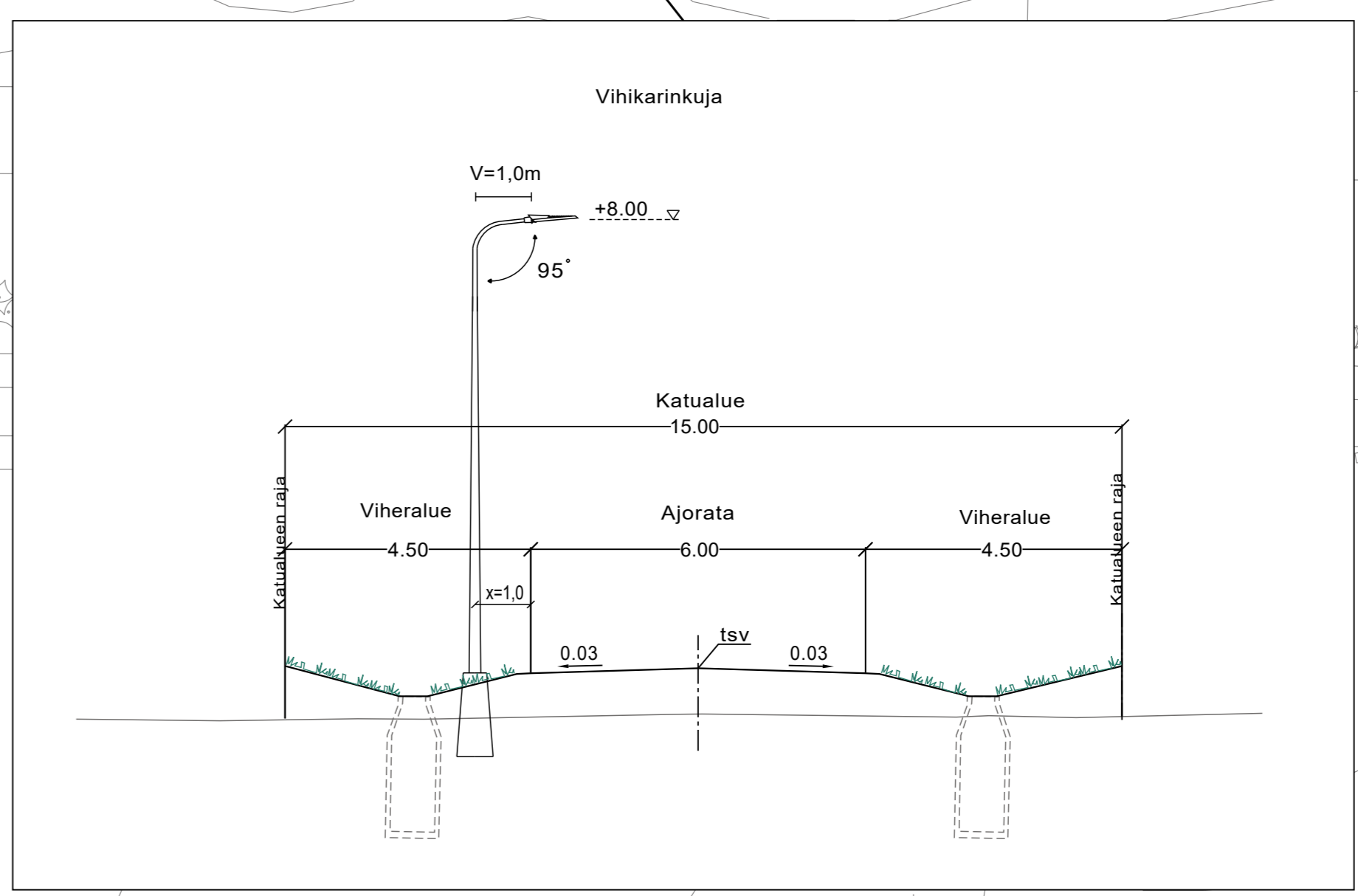
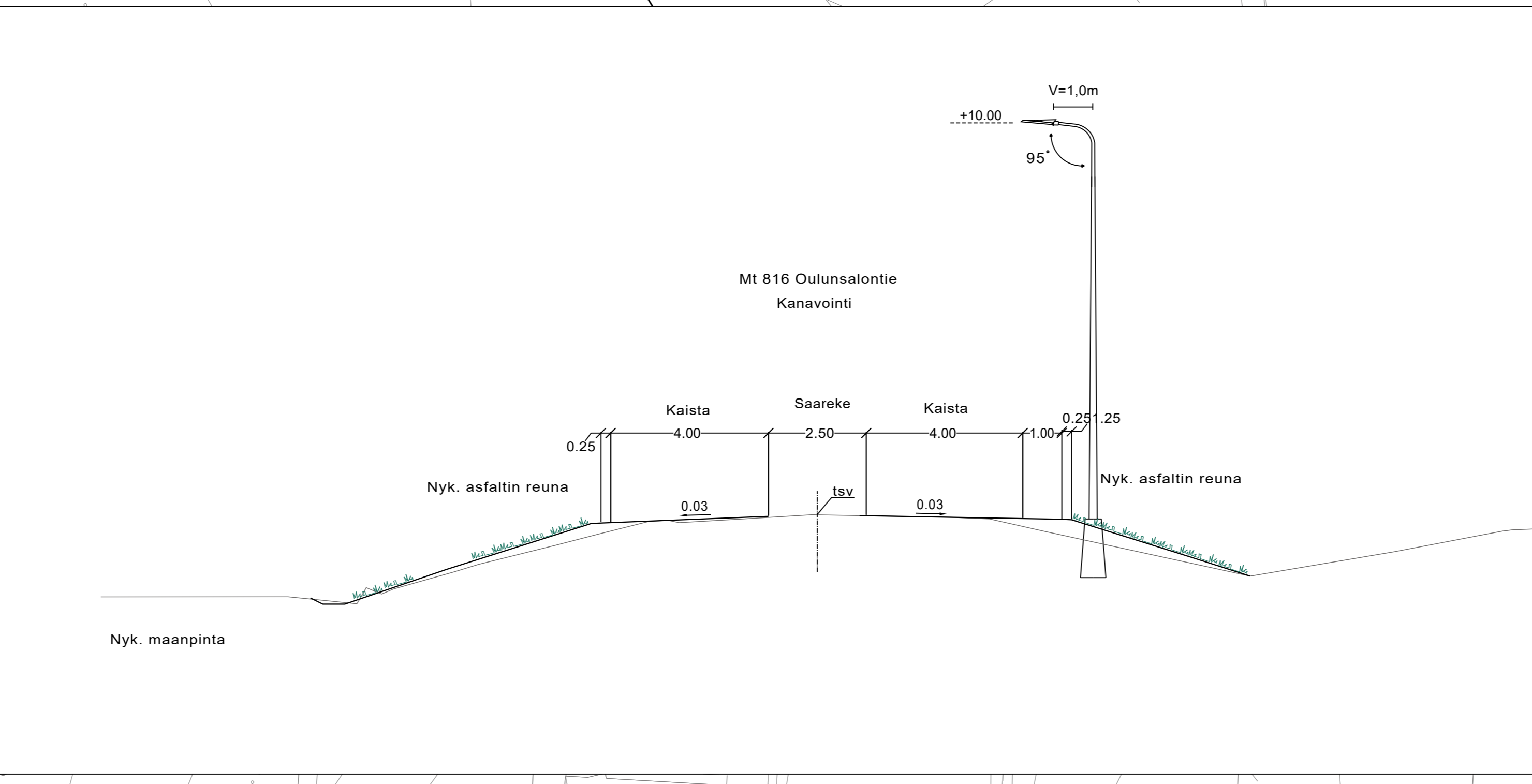
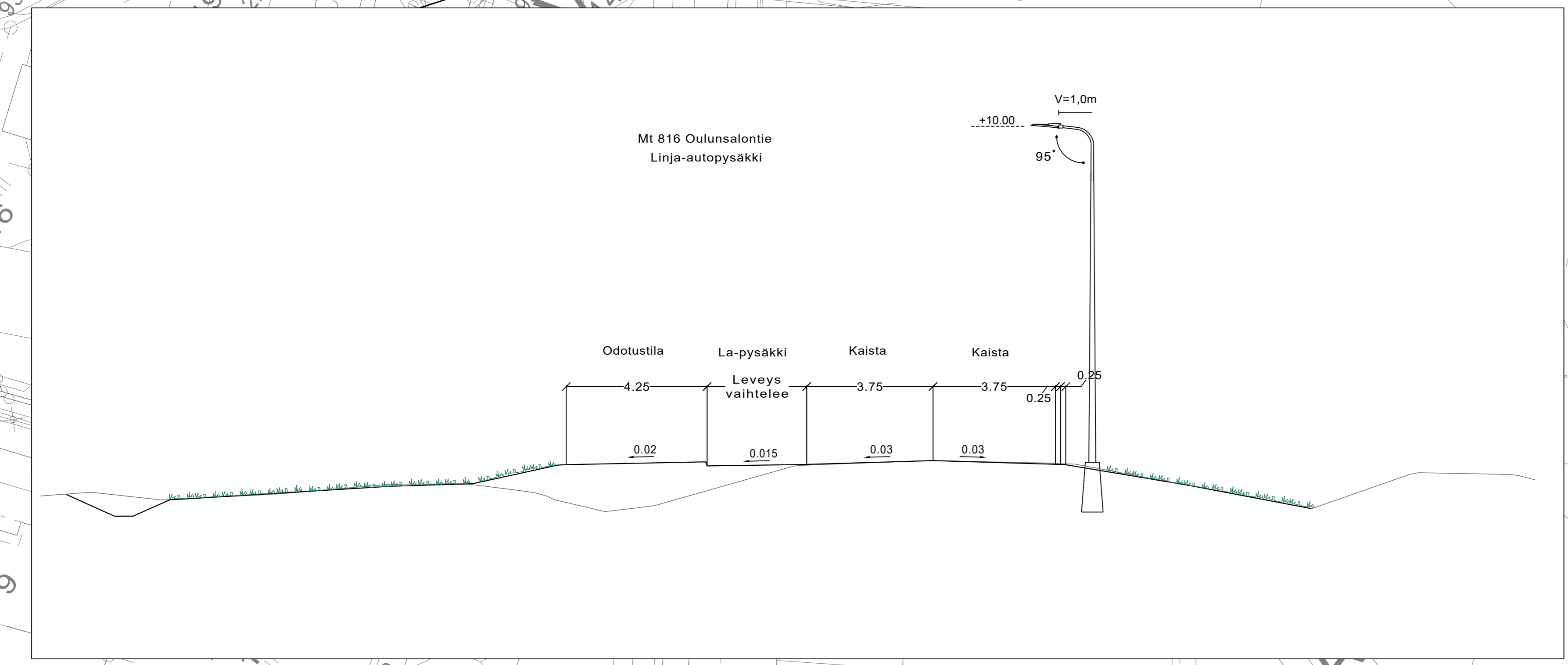


MERKINNÄT

- - - Suunnittelualan raja
- SÄILYTETTÄVÄ KASVILLISUUS
 - Säilytettävä puusto
- ✗ POISTETTAVA KASVILLISUUS
 - ✗ Poistettava puu
- (4.07) KORKEUDET JA KUIVATUS
 - (4.07) Suunniteltu korkeus
 - (2.80) Torin nurkkapisteen korkeus
 - (2.80) Nykyinen korkeus
 - (4.07) Suunniteltu rumpu
 - (4.07) Suunniteltu putkupuoli
 - (4.07) Suunniteltu kaivo
 - (4.07) Avo-oja/painanne
 - (4.07) Reunatuki
- VARUSTEET JA KALUSTEET
 - LED-valaisin
- PINNOITTEET
 - Asfaltti, ajorata
 - Asfaltti, jalankäyttö- ja pyöräilyväylä
 - Eroosioverho
 - Murske
 - Betoni
- ISTUTETTAVA KASVILLISUUS
 - Lehtipu
 - Havupu
 - Numetus
 - Nilty



Metsä	Muutos	ETRS-GK26	Korkeusjärjestelmä	N2000	Mittakaava	1:500, 1:100
Koordinatijärjestelmä						
Kaupunkiosasto OULUNSALO 140						
Hankintamäärä						
Tilaaja LYK 2022_0020						
Vihkarin jälkeinen katu- ja rakennusurakointi						
Korkeus						
K1 Vihkari ja Jpp J1 välillä Oulunsalontie - Kempeleen raja, K2 Tutkimustie ja Jpp J2 & J3, K4 Vihkarinkuja, M1 Mt 816 Oulunsalontie ja Jpp J4 & J5 Vihkarin liittymässä						
Suunnittelualue Hyväksymiskäytely						
Avaus						
Korkeudet, Kuivatus, Vmpäristö, Valaistus ja sähkö, Pakkeliikkaus						
Asema						
Suunnittelija						
Suunnittelija						
Päiväys						
Päiväys						
Päivä (postitus)						
Päivä						
Päivä						