

























MERKINNÄT

-  Suunnittelualue
-  Säilytettävä kallioalajastama/ siirtolohkare
-  Säilytettävä havupuuvaltainen metsä
-  Säilytettävä lehtipuuvaltainen metsä
-  Säilytettävä suomametsä
-  Säilytettävä kostea niitty
-  Havumetsitys
-  Avo-oja
-  Hulevesipainanne
-  Tulvareitti
-  Maastonmuotolu lujitusmailia, arvioitu lujitusmäärä
-  Istutettava lehtipuu
-  Istutettava havupuu
-  Nurmi R3
-  Nurmi R4
-  Maisemanniitty A3
-  Avoin alue A4
-  Kivituhka
-  Kiveys
-  Maastopolku
-  Kuntoreitti
-  Moottorikelkkareitti / Retin yhteystarve

Merki	Muutos	Pvm	Suunnittelija	Hyväksyjä
Koordinaattijärjestelmä ETRS-GK26		Korkeusjärjestelmä N2000	Mittakaava 1 : 2000	
Kaupunginosa KIIMINKI 130		Hanketunnus		
Aihonkangas		Ahonkankaan asemakaava		
Suunnitteluvaihe Kaava luonnos		Asiakasyhteyshenkilö Piirustus		
Aihe Ympäristö		Yleissuunnitelma		
Suunnittelija Plana		Suunnittelutalaja		
Projektipäällikkö		Pvm 12.10.2023	Pir.nro	
Pir.nro (konsultti)				

OULU YHDYSKUNTA- JA YMPÄRISTÖPALVELUT