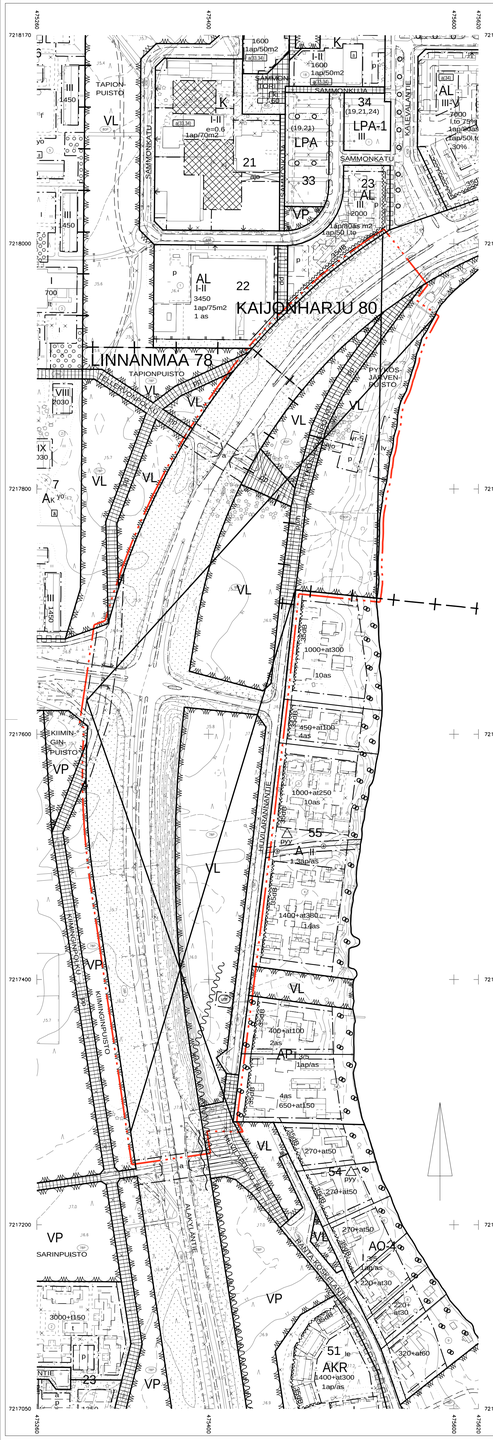

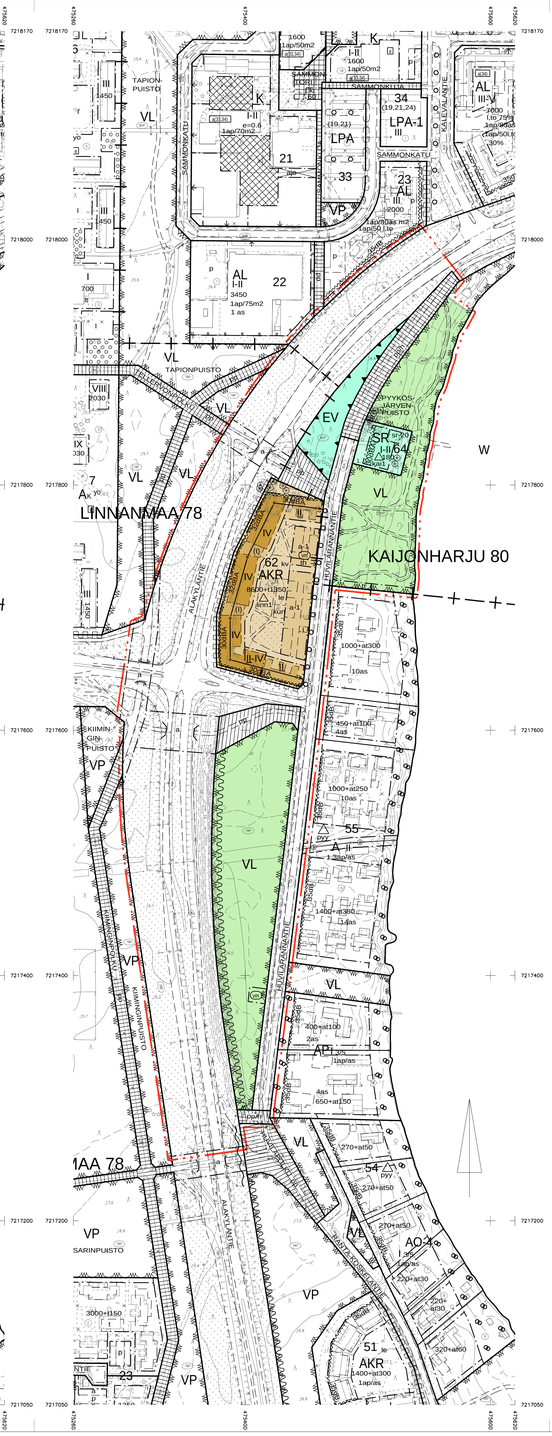

ASEMAKAAVAMERKINNÄT JA -MÄÄRÄYKSET:

2-1	AKR	Asuinkerrostalojen ja rivitalojen korttelialue.
34	VL	Lähivirkistysalue.
68	EV	Suojaviheralue.
72	SR	Rakennussuojelualue.
82		3 m kaava-alueen rajan ulkopuolella oleva viiva.
82-1		3 m sen asemakaava-alueen ulkopuolella oleva viiva, jonka sisäpuolelta asemakaavamerkinnät ja -määräykset poistetaan.
83-1		Kaupunginosan raja.
84		Korttelin, korttelinosan ja alueen raja.
85-1		Eri asemakaavamääräysten alaisten alueenosien välinen raja.
86-1		Ohjeellinen eri asemakaavamääräysten alaisten alueenosien välinen raja.
91-1	78	Kaupunginosan numero, joka ei vahvistu.
92-1	LINN	Kaupunginosan nimi.
93	62	Korttelin numero.
95	HUVILARANNANTIE	Kadun, tien, katuaukion, torin, puiston tai muun yleisen alueen nimi.
96	180	Rakennusoikeus kerrosalaneliömetreinä.
96-1	8600+t1350	Lukusarja, jossa edellinen luku osoittaa sallitun asuntokerrosalan neliömetreissä ja jälkimmäinen luku sallitun talous- ja huoltotilojen kerrosalan neliömetreissä.
100	IV	Roomalainen numero osoittaa rakennusten, rakennuksen tai sen osan suurimman sallitun kerrosluvun.
100-1	II-IV	Allevivattu roomalainen numero osoittaa pääkäyttötarkoituksen mukaisten rakennusten tai rakennuksen pienimmän sallitun ja jälkimmäinen roomalainen numero suurimman sallitun kerrosluvun.
100-101	(I)	Sulussa oleva roomalainen numero osoittaa ohjeellisen kerrosluvun.
112	II	Allevivattu luku osoittaa ehdottomasti käytettävän rakennusokeuden, rakennuksen korkeuden, kattokaltevuuden tai muun määräyksen.
113		Rakennusala.
113-6	th	Rakennusala, jolle saa sijoittaa talous-, huolto- ja työtiloja.
113-101		Ohjeellinen rakennusala.
113-107	j	Ohjeellinen rakennusala, jolle saa sijoittaa jätteiden yhteiskeräysastioita.
117	t	Rakennusala, jolle saa sijoittaa talousrakennuksen.
119-1	a-1	Auton säilytyspaikan rakennusala. Autopaikat on toteutettava pihaa rajaavina katoksina tai tallena.
126-1		Rakennusalalla oleva nuoliviiva osoittaa millä välillä rakennus on rakennettava yhtäjaksoisena.
129		Nuoli osoittaa rakennusalan sivun, johon rakennus on rakennettava kinni.
132-6	32 dBA	Merkintä osoittaa alueen tai rakennusalan, jolla rakennusten äänitasoerovaatimus on 32 dB(A).
133-101	le	Ohjeellinen leikki- ja oleskelualueeksi varattu alueen osa.
134		Istutettava alueen osa.
134-101		Ohjeellinen istutettava alueen osa.
135-1		Istutettava puurivi.
135-6		Säilytettävä puu.
136		Katu.
140-1	pp	Jalankululle ja polkupyöräilylle varattu katu.
141-1	pp/h	Jalankululle ja polkupyöräilylle varattu katu, jolla huoltoajo on sallittu.
156-1	a	Kadun alitus.
159-1		Korttelialueen rajan osa, jonka kohdalta ei saa järjestää ajoneuvoliittymää.
160-1		Meluvalli.
160-2		Melusuojarakenne.
171-23	sr-20	Suojeltava rakennus. Rakennus on korjaus- ja muutostöiden yhteydessä korjattava sen kulttuurihistorialliset ja rakennustaiteelliset arvot säilyttäen. Julkisivukorjauksissa tulee käyttää alkuperäisiä tai niitä vastaavia materiaaleja. Sisätiloissa voidaan tehdä toiminnan vaatimia muutoksia. Korjaus- ja muutostoimenpiteistä tulee pyytää museovirastolta lausunto.
174-1	vm	Muuntajan vaara-alue.
174-2	v/m	Muuntaja.
190-40	tr	Tulvaretti. Väylien ja alueiden pinnanmuodot tulee muotoilla kokonaisuutena siten, että tulviva hulevesi virtaa haittuisti painanneista pitkin. Reittisä ei saa padota hataliisesti. Reittisä ympäröivät rakennukset tulee suunnitella siten, ettei tulvavesi vahingoita niitä.
190-121	kv	Ohjeellinen kaupunkivijeylle varattu alueen osa.
190-122	kun	Ohjeellinen kuntoilualueeksi varattu alueen osa.
200-285	linn1	linn1 -merkinnällä varustetuilla korttelialueilla on noudatettava seuraavia määräyksiä: YLEISMÄÄRÄYKSET Korttelialueen rakennuksille tulee toettää rakennuskupavaiheessa rakennusten hiilijalanjäljen laskelma. Laskelma tulee tehdä Ympäristöministeriön teettämällä rakennuksen vähähiilisyyttä mittaavalla arviointimeneteelmällä. Asuinrakennusten alin kerros ei saa olla umpinainen pihalle eikä kadulle. Maantaskerroksessa saa olla harraste-, varasto- ja kokoontumistiloja tai asuntoja. Mahdolliset asunnot maantaasokerroksessa eivät saa sijoittua Ääkylänteirä vasten. Asuinrakennusten on oltava pääsiluodoltaan kappalemaisia ja keskenään yhtenäisiä. Asuinrakennuksissa, piharakennuksissa, autokatoksissa ja muissa piharakenteissa on yhtenäinen materiaalimaailma. Rakennuksilla on voimakkaat värit, materiaalin tuntu ja tekstuuri. Alueen puustoa ja kuntitaa tulee hyödyntää alueen viherrakentamisessa. Alueen toteutuksessa syntyvä puhtaita maamassoja pyritään hyödyntämään korttelin piharakentamisessä. Asuinrakennusten korttelialueilla saa 10% kerrosalasta olla ympäristöä häiritsemättöntä työtilaa. Rakennusokeuden lisäksi saa tehdä korttelille yhteis- ja etäyöskentelytilaa kerroskorkeuden ja rakennusalan puitteessa sekä pihaan yhteistiloille osoitetulle alueelle. ASUINRAKENNUKSET Rakennuksen muotoilussa huomioidaan korttelin lähiympäristön huvilamainen mittakaava ja rakennusmassat tulee rytmittää pienempiin osiin. Pääjuikisivuuntarkoituksiin tulee olla puuta tai paikallisen tiilestä muuratu. Asuinrakennukset tulee olla värikkäitä, punertavan ta ruskean sävyisiä. Koko korttelissa käytetään yhtenevää väriskaalaa. Tiilta käytettäessä tiilimityksiä tulee käyttää monipuolisesti. Ääkylänteille ja rizsysuiluelle pän maantasokerroksen es saa olla umpinainen ja sinä tulee olla aukkoja. Ääkylänteen puolisen maantasokerroksen yhteyteen tulee sijoittaa käymiskaselliesuita tai viherseinää. Porrashuoneet tulee olla aukotettu ja niissä tulee olla luonnonvalo. Rakennusten kattomuodot tulee olla korttelissa yhtenäinen. Kerrosta/oissa tulee olla poikittaistharjakatto. Rivitaloissa ja piharakennuksissa tulee olla poikittaistharja- tai harjakatto. Tekniset tilat ja niiden osat tulee sijoittaa vesikaton alle. Kattomuodon suunnittelussa ja suuntaamisessa tulee ottaa huomioon mahdollinen aurinkoenergian hyödyntäminen. Aurinkoenergian keräämiseen liittyvät laitteet tulee suunnitella osäksi rakennuksen arkkitehtuuriä. PYSÄKÖINTI JA AUTOPAIKAT Autopaikkoja on varattava seuraavasti: -Kerrostaloissa 1 ap / 210 kem2. -Asuinpientaloissa ja -rivitaloissa 1ap/asunto. Kerrostalossa ja -rivitalossa 1ap/asunto. Autopaikoista 50 % tulee olla rakennettavilla kytketyillä pientaloilla ja rivitaloilla tulee edellä määrättyyn lisäksi olla vähintään yksi vieraspaikka alkavaa 1000 kerrosneliömetria kohti. Autopaikkojen mitoituksessa huomioidaan vain asuinkerrosalä, ei talousrakennuksia tai etätyö- ja yhteistilja. Pysäköintipaikkoja saa sijaita ainoastaan a-1 alueella. Toteutettavan kohteen velvoitepaikoista voidaan tapauskohtaisesti erillisen pysäköintiselvityksen perusteella harkita joustoja. Joustolaskelmat ja erityisesti toiminnallisuuteen perustuvissa joustoissa osoitetaan palvelun toimivuus rakennuslupavaiheessa perustellulla erillisillä selvityksillä ja mahdollisilla sopimuksilla. Velvoitepaikkojen tulee toteuttaa vuokratalokohteessa vähintään 60 % ja muissa kohteissa vähintään 75 %. Tapauskohtaiset joustomahdollisuudet: - Laadukas pyöräpysäköinti (+esteetön ja lukittava sisätila) >75 % paikoista, loput pyöräpakat runkoluikittavissa telineissä -5...-10 % - Pyöräpysäköintipaikkoja toteutetaan enemmän kuin normi edellyttää, 5pp korvaa 1ap (lisäpaikkojen tulee sijaita esteettömässä ja lukittavassa sisätilassa) -10 % - Nimikomattomuus keskitetyllä P-alueella -10...20 % - 1 yhteiskäyttöauto korvaa 5 ap -10 % Jos tontin omistaja tai haltija osoittaa pysyvästi liittyvänsä yhteiskäyttöautojärjestelmään tai muulla tavalla varaavansa yhtön asukkaille yhteiskäyttöautosten käyttömahdollisuuden, velvoitepaikkojen vähennysmäärästä voidaan vähentää 5 autopaikkaa yhtä yhteiskäyttöautopaikkaa kohti, yhteensä kuitenkin enintään 10 %. Autokatokset tulee kattaa viherkatolla jaiva varustaa aurinkopaneelein. Huvilarannantien puoleiset julkisivut tulee toteuttaa mittakaavaltaan ohikuikijan näkökulmaan sopivaksi. Julkisivumateriaalina käytetään puuverhoilua ja rakennusmassat tulee aukottaa. PYÖRÄPAIKAT Pyöräpaikkoja on varattava korrostaloissa 1 pp / 30 kem2. Asuinpientaloissa ja -rivitaloissa 3pp/as. Asuinkerrostalossa osoitetaan vähintään 50 % polkupyöräpakoista lukittavaan ja katettuun tilaan, joka on helposti saavuttettavissa ja jossa osa paikoista on runkoluikittävä. Nämä pyöräpakat eivät saa olla 2-kerrosteineessä tai seinätelineessä. Pyöräpakat tulee sijoittaa ulko-oven läheisyyteen. Mikäli käytetään pysäköintinormin joustoteksiä, laadukkaita pyöräpaikkoja tulee olla vähintään 75 %. Muut pyöräpakat voidaan osoittaa esimerkiksi 2-kerrosteineesan tai seinätelineesan kerrostalokohteissa. Kaikki ukona olevat pyöräpakat tulee varustaa runkoluikittavilla telineillä. Asuinkerrostalojen ulkokuivamevarastossa tulee huomioida polkupyörän, perävaunun ja erikoispyörien säilytyksen vaatima tila 1 erikoispyörä / alkavaa 1000 asuinkerrosneliöä kohti. JÄTTEET Jätteet sijoitetaan korttelissa keskitetysti nin, että niihin on käynti korttelipihalta ja pysäköintialueella. PIHA-ALUEET JA -RAKENNUKSET, PUUSTO JA KASVILLISUUS Piha-alue piharakennuksineen toteutetaan yhtenäisen pihasuunnitelman mukaan. Alueelle tulee laatia rakennusluvan yhteydessä viheralan ammattilaisen laatima pihajärjestely-, istutus- ja hulevesien käsittelysuunnitelma sekä viherkerroinlaskelma. Vihersuunnitteelussa tulee huomioida Huvilarannantien varren näkymä. Piha on kaikkien korttelin asuntojen käytössä. Yhteispihalla tulee olla monipuolisia yhteiskäyttöisiä toimintoja. Korttelipihan suunnittelussa tulee huomioida eri-ikäisten käyttäjien tarpeet. Piha tulee toteuttaa kasvillisuudeltaan monilajisena alueena, joile istutetaan vuodenaikojen vaihtelu huomioiden puita, pensaita, pirennoja ja nurmikkoa. Pihan osat, joita ei käyteä valittämättöminä kulkuteina, leikki- ta oleskelualueina jaitaa hyödynnetä kaupunkivilpetyyn, on istutettava. Korttelin piha-alueille on varattava riittävästi tilaa lumenkäsittelyyn ja varastointiin. Piharakennukset tulee suunnitella koko korttelialueella siten, että ne muodostavat arkkitehtuuritaan, materiaaleiltaan ja värelilään yhtenäisen kokonaisuuden. Piharakennusten materiaali on puuta. Piha-alueille toteutetaan korttelin yhteiskäyttöinen kylätalo, jonka tulee avautua Huvilarannantielle päin. Kylätalon yhteyteen toteutetaan torinmainen tila, jota korttelin asukkaat voivat käyttää tapahtumien järjestämiseen. Muiden erillisten piharakerinuksien, paitsi kylätalon, katto tulee toteuttaa viherkätöinä jaitaa varustaa aurinkopaneelein. Muuntamo tulee integroida korttelialueen rakennuksiin tai katoksiin alueen sähkönjakeluverkonhaltijan hyväksymällä tavalla. Muuntamo tulee sijoittaa katutasolle ja kadun puoleisille seinille. Muuntamo on voitava rakentaa ensimmäisessä rakennusvaiheessa. SÄILYTETTÄVÄT PUUT Säilytettävien puiden yhteydessä oleva alue tulee suojata rakentamisen aikana aidalla eikä aluetta saa käyttää varastointiin. Säilytettävien puiden kohdalla ei saa muuttaa maanpinnan tasoa. Tulee myös varmistaa, että säilytettäviksi merkittyjen puiden kohdalla on riittävästi etäisyyttä rakennettavaan pintaan (vähintään kaksi metriä), jotta esim. lumenpoisto ei vahingoita niiden runkoja. Kyseistä aluetta ei saa käyttää lumitilana. HULEVEDET Hulevedet tulee ensisijaisesti imeyttää, suosia päällystetessä vettäläpäsevä materiaaleja ja hyödyntää vesi syntypaikalla. Pysäköinti- ja ilkennealueiden osalta hulevedet tulee suodattaa tönttiä ennen purkuveistöön/-verkostoon johtamista. Suodattavan väliaineen vedenläpäisevyys tulee olla vähillä 0,001-0,005 m/s ja suodattimen rakenteelle varattava pinta-ala on 1,5 m2 jokaista suodatukseen ohjattavari valuma-alueen 100 m2 kohden. Rakenne on varustettava ylvuotorakenteella, jota kautta vedet ohjautuvat hulevesiverkoin, jos suodattimen kapasiteetti ylitetään. Työmaaveisen käsittely- ja hälintäratkaisut tulee suunnitella ennen maanrakennustöiden aloittamista ja ne tulee esittää rakennuslupavaiheessa. MELU Korttei sijoittuu melualueelle. Niilta julkisivuilla, jolla päävajan keskiäänitaso ylittää 53 dB oleskeluun tarkotettut parvekkeet tulee lasittaa. Yli 65 dB keskiäänitasoalueille ei osoitetta oleskeluun tarkotettuja parvekkeita. Liikennemelun leviäminen piha-alueelle torjutaan Ääkylänteen varteen sijoittuvalla yhtenäisellä rakennusmassalla. Korttelin pohjoisosassa, liikennemelun leviäminen piha-alueille tulee estää rakennusmassojen väliin toteutettavalla vähintään 2 m korkealla maasta lähteen umpinaisella melusiennärakenteella, jonka materiaalina käytetään äänen etenemistä estävää tiivistä materiaalia. Rakennusten äänenerystyksessä tulee huomioida rakentamisen vaiheistus.
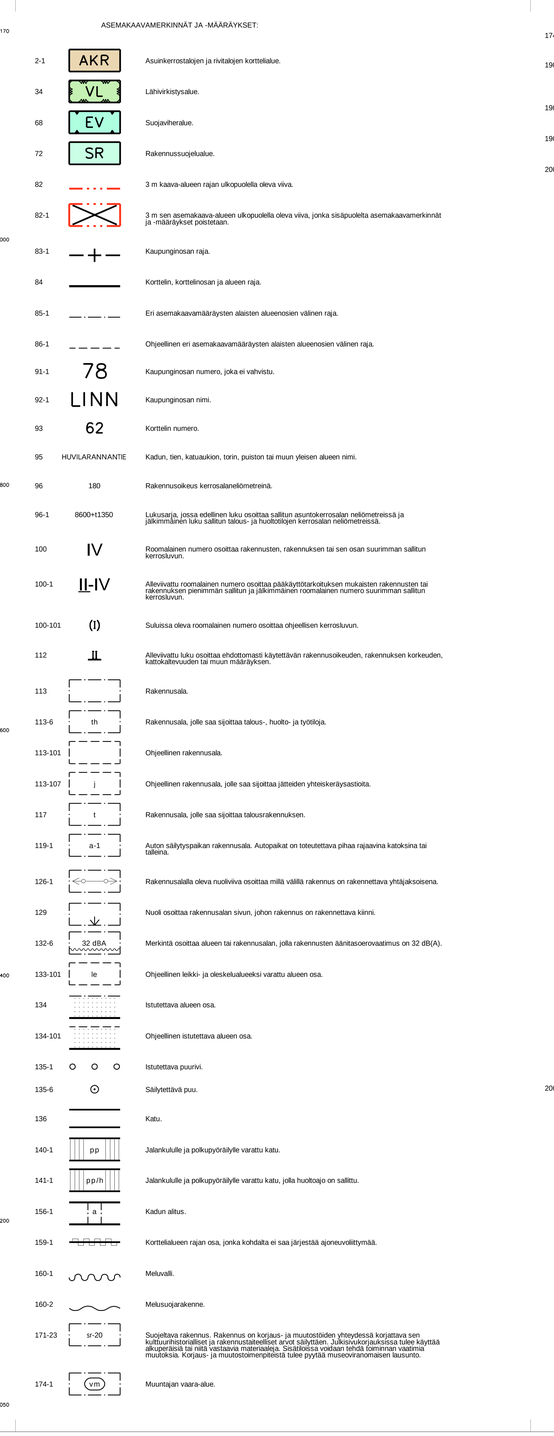

200-286 koi1

RAKENNUKSET Rakennuksessa on ottava toimintaa, joka on luonteeltaan julkista ja tukee rannan virkistystoimintaa. Rakennuksessa saillaan kiinteistöhoidon kanniolta tarpeellinen asuminen. Sr-20 suojelumerkinnällä varusteun rakennuksen julkisivuja ei saa peittää. Mahdollinen lisärakentaminen tulee sovittaa ympäristöönsä, eikä sillä saa heikentää suojeltavan rakennuksen kaupunkikuvallista tai kulttuurihistoriallista arvoa. Lisärakentaminen tulee toteuttaa I-kerroksisena. PIHA-ALUEET Piha-alueilla tulee huomioida tontin huvilamainen luonne. Mikäli tontti aidataan, tulee aitaus toteuttaa korkeintaan 1100 mm korkealla kevyttäkerteisella aidalla. Rantaräyhmä ei tule peittää. Tontin ja järven välin jäävä ranta-alue on julkista puistoaluetta ja sen läpi tulee säilyä mahdollisuus läpikulkuun, eikä rantaa saa aidata tai muutoin estää kulkua. Tontilla sijaitsevat maisemallisesti arvokkaat puut tulee huomioida jatkosuunnittelussa. PYSÄKÖINTI JA AUTOPAIKAT Autopaikkoja on varattava seuraavasti: - Asuinpientalossa ja -rivitalossa 1ap/asunto. - Kerrostalossa 1 ap / 100 kem2 ja - Liikeetiloissa 1 ap / 150 kem2. Autopaikkojen mitoituksessa huomioidaan vain asuinkerrosala, ei talousrakennuksia tai yhteistiloja. PYÖRÄPAIKAT Pyöräpaikkoja on varattava toimistoissa 1 pp / 50 kem2, liikeetiloissa 1 pp / 40 kem2 ja asuinpientalossa 3pp/as. 50 % polkupyöräpakoista osoitetaan lukittavaan ja katettuun tilaan, joka on helposti saavuettavissa ja jossa osa paikoista on runkolukittavia. Muut pyöräpakat tulee varustaa vähintään runkolukittavilla telineilla. Pyöräpakat tulee sijoittaa ulko-oven läheisyyteen. HULEVEDET Alueella syntyvät hulevedet on imeytettävä maaperään.

TONTTIJAKOMERKINNÄT:

1. Sitovan tonttijaon mukainen tontti.

OULUN KAUPUNKI

YHDYSKUNTA- JA YMPÄRISTÖPALVELUT

ASEMAKAAVAN MUUTOS:

LINNANMAAN KAUPUNGINOSAN
LÄHIVIRKISTYS- JA KATUALUEET SEKÄ
KAIJONHARJUN KAUPUNGINOSAN
LÄHIVIRKISTYS- JA SATUALUEET

ASEMAKAAVAN MUUTOKSELLA MUODOSTUU LINNANMAAN KAUPUNGINOSAN KORTTELI 62 SEKÄ KAIJONHARJUN KAUPUNGINOSAN KORTTELI 64.

ASEMAKAAVAN MUUTOSALUEELLE ON OSOITETTU ASEMAKAAVASSA SITOVAT TONTTIJAOT, JOTKA ON ESITETTY TARKEMMIN TONTTIJAKOKARTOILLA.

ASEMAKAAVA-ALUELLA ON VOIMASSA 17.5.2004 (1748) HYVÄKSYTTY ASEMAKAAVA.

POHJAKARTTA ON MAANKÄYTTÖ- JA RAKENNUSLAIN 54a§ MUKAINEN JA VASTAA OLOSUHTEITA 1.12.2020

MAANMITTAUSINSINÖÖRI

PENTTI STENIUS

MITTAKAAVA 1:2000

0 50 100 200

ASEMAKAAVOITUS

KAAVATUNNUS DIARIO	LAATIMIS-PÄIVÄMÄÄRÄ	KORJAUS-PÄIVÄMÄÄRÄ	YHDYSKUNTA-LAUTAKUNTA	KAUPUNGIN-VALTUUSTO	VOIMAANTULO-PÄIVÄMÄÄRÄ
564-2438 9454/2019	11.1.2021	22.3.2021		26.4.2021	

SUUNNITTELIJA EINI VASU, JONNA KOIVURANTA	PIRTTÄJÄ SIRKKA MOILANEN, A. KOIVIKKO
ASEMAKAAVAPÄÄLLIKKÖ KARI NYKÄNEN	EHDOTUS