

# PILPASUO



Pilpasuo on laaja ja lähes ojittamaton suokokonaisuus, joka on säilynyt varsin luonnontilaisena. Alueen suoluonto on erittäin monipuolista ja erämaista ollakseen näin lähellä kaupungin vilinää. Suota ympäröivät metsät vaihtelevat kuivista karukkokankaista reheviin kuusikoihin. Suurin osa Pilpasuosta on kehittynyt muinaiselle noin 3000 vuotta vanhalle merenrantaniitylle, joka oli tuolloin osa Oulujoen entistä suistohaaraa.

Pilpasuolta on tunnistettu 23 eri suotyyppiä. Monipuolinen luonto tekee Pilpasuosta lintujen suosikin. Pikkulinnuista runsaslukuisimmat ovat niittykirvinen ja keltävästäräkki. Pilpasuon kukkaloistosta huolehtivat vaaleanpunakukkainen suokukka, näyttäväraate ja siro valkeakukkainen vaivero, joka kukkii runsaana touko-kesäkuun vaihteessa.

## PILPASUON LUONTOPOLKU (AISTIREITTI) 7 KM

<b>Lähtöpiste</b>	Pilpaselän metsätie 244, 90650 Oulu
<b>Reitin kesto</b>	n. 2 h
<b>Palvelut</b>	2 nuotiopaikkaa, lähde ja laavu. Reitin varrella aisteja herkistäviä tehtäviä.
<b>Reitti-merkintä</b>	Siniset maalimerkit
<b>Vaativuus</b>	Reitti on pääosin kapeaa polkua, jonka varrella on pitkospuita. Reitin korkeusvaihtelut ovat vähäisiä.

Pilpasuon luontopolku lähtee Pilpaselän metsäautotien varressa sijaitsevalta parkkipaikalta. Ensimmäinen taukopaikka on jo Pahalampea ympäröivän suon reunalla noin 300 m päässä. Pahalammen jälkeen reitti jatkuu suoalueiden kautta Pilpakan kaan männikköön, jonka reunalla on toinen taukopaikka, noin reitin puolivälissä. Ala-Korkiakankaan laen muinaisrannan kivikkoinen polku vie taas alas suon pinnan tasolle korpinotkelmiin. Lammen läheisen rämeen jälkeen ollaankin jo takaisin lähtöpaikalla.



## LYSTIREITTI 1 KM

<b>Lähtöpiste</b>	Pilpaselän metsätie 244, 90650 Oulu
<b>Reitin kesto</b>	n. 30 min
<b>Palvelut</b>	nuotiopaikka, laavu
<b>Reitti-merkintä</b>	Punaiset maalimerkit
<b>Vaativuus</b>	Reitti on pääosin kapeaa polkua, jonka varrella on pitkospiuta. Reitillä ei ole korkeusvaihteluita.





Pahalammen luontopolku lähtee Pilpaselän metsäautotien varressa sijaitsevalta parkkipaikalta. Lyhyen luontopolun ainoa taukopaikka on reitin alussa Pahalampea ympäröivän suon reunalla.

Risteyksissä olevat viitat osoittavat suositellun kulkusuunnan.




**Nähtävyydet:** Pahalampi, Alakorkiakankaan muinainsranta, avosuo, harvinainen tervaleppäkorpi

Palaute: [e-kartta.ouka.fi/eFeedback/](http://e-kartta.ouka.fi/eFeedback/)

### Retkeilypalvelut

-  Laavu
-  Nuotiopaikka
-  P-alue
-  Muinainsranta

### retkeilyreitit

-  Pilpasuon luontopolku, aistireitti
-  Lystireitti
-  Tervareitti

