

LETONNIEMI



Lettonniemi sijaitsee 6 kilometriä kaupungin keskustasta pohjoiseen ja alueelle pääsee Rajahaudan venesataman läheltä. Lettonniemeen pääsee Oulun keskustasta useilla bussilinjoilla, lähin pysäkki on Meritaskila P, josta on venesatamaan noin 500 m. Autojen pysäköintialue on venesataman pohjoispuolella Rajahaudantien päässä. Luontopolun lähtöpiste on venesataman itäpuolella sijaitsevan polun varressa.

Lettonniemen 41 hehtaarin luonnonsuojelualue on perustettu esittelemään merenrantaluontoa ja sen kehityssarjaa merestä metsäksi. Lettonniemi on myös tärkeä maankohoamisen opetus- ja tutkimuskohde.

Lettonniemen keskiosissa on vanhaa lepikkoa, joka on pikkutikan pesimäaluetta. Alueella voi tavata

myös peippoja, pajulintuja, punarintoja, punakylkirastaita, pajusirkkuja, ruokokerttusia ja sirittäjiä sekä jäniksiä ja hirviä.

Itse Piispanletto on kivikkoinen kumpare, jonka laella on kuiva keto. Piispan letto oli vielä 1950-luvulla saari – letto tarkoittaaakin Perämeren rannikolla matalaa, puutonta saarta.






Parhaimman näkymän ranta-alueille saa lintulavalta. Hyvällä onnella voi päästä näkemään jopa rusko-suohaukan ja merihanhen.

Lettonniemen luonnonsuojelualueella hakkuut, metsästys sekä kasvien ja kasvinosien ottaminen ja vahingoittaminen on kielletty. Alueella saa kuitenkin poimia marjoja ja sieniä. Tulenteko on sallittu ainoastaan sitä varten osoitetulla paikalla. Lintujen pesimäkaudella (touko-heinäkuu) on vältettävä liikkumista alueen rantaniityillä ja -luhdilla. Moottoriajoneuvolla liikkuminen alueella on kielletty.





Retkeilypalvelut

-  Nuotiopaikka
-  Lintutorni- tai lava
-  p-alue
-  Uimaranta
-  Koskelan loisto

Retkeilyreitit

-  Luontopolku

Letonniemeä kiertää 2,7 kilometriä pitkä merkitty luontopolku, jolta on helppo tutustua niin meren rannan monipuoliseen ja rehevään kasvillisuuteen kuin eläimistöön. Polku kulkee Letonniemen keskeltä aivan niemen kärkeen Piispanleton tauko- ja nuotiopaikalle. Polku jatkuu niemen pohjoisosiin poiketen välillä lintujen tarkkailulavalle ja palaa venesataman läheltä lähtevälle polulle Rajahaudan eteläpuolella. Polun varrella on luonnosta kertovia opastetauluja ja lintutorni. Piispanletosta löytyy tauko- ja nuotiopaikka. Tulentekovälineet täytyy tuoda itse mukana, nuotiopuut löytyvät halkovajasta. Pitkospuut helpottavat kulkemista kosteimmilla paikoilla.

Kasvillisuuden kulumisen estämiseksi tulee kulkea pelkästään merkittyjä reittejä.

Palaute: e-kartta.ouka.fi/eFeedback/

Lähtöpiste	venesatama, Rajahaudantie 19, 90580 Oulu
Reitin kesto	n. 1h
Palvelut	Nuotiopaikka, lintutorni
Reitti-merkintä	Keltainen maalimerkintä
Vaativuus	Maasto on melko tasaista, mutta paikoin juurakkoista. Keväisin ja meriveden ollessa korkealla maasto on paikoin märkää. Kosteimmat kohdat on pitkostettu.