

MERKINNÄT

--- Suunnittelualue

SÄILYTETTÄVÄT JA POISTETTAVAT

Säilytettävä havu- / lehtipuu

Poistettava havu- / lehtipuu

Poistettava valaisin

PINNOITTEET

Asfaltti, katu

Asfaltti, jkpp-väylät

Asfaltti, pyörätie

Betonikivi, harmaa, tiililadonta

Kivituhka

ISTUTETTAVA KASVILLISUUS

Nurmi

Niitty

Lehtipuu

VARUSTEET JA KALUSTEET

Nykyinen valaisin

Valaisin

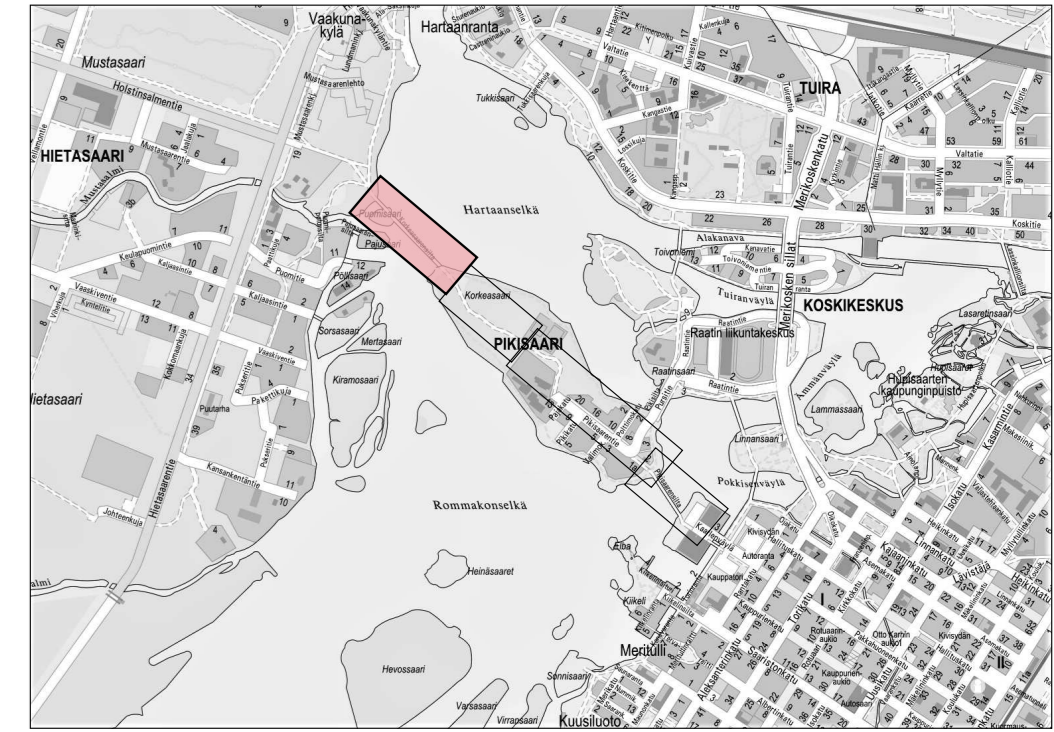
Roska-astia

Penkki, pensastasku

KORKEUDET JA KUIVATUS

Oja / Painanne virtaussuunta

Suunniteltu korkeus

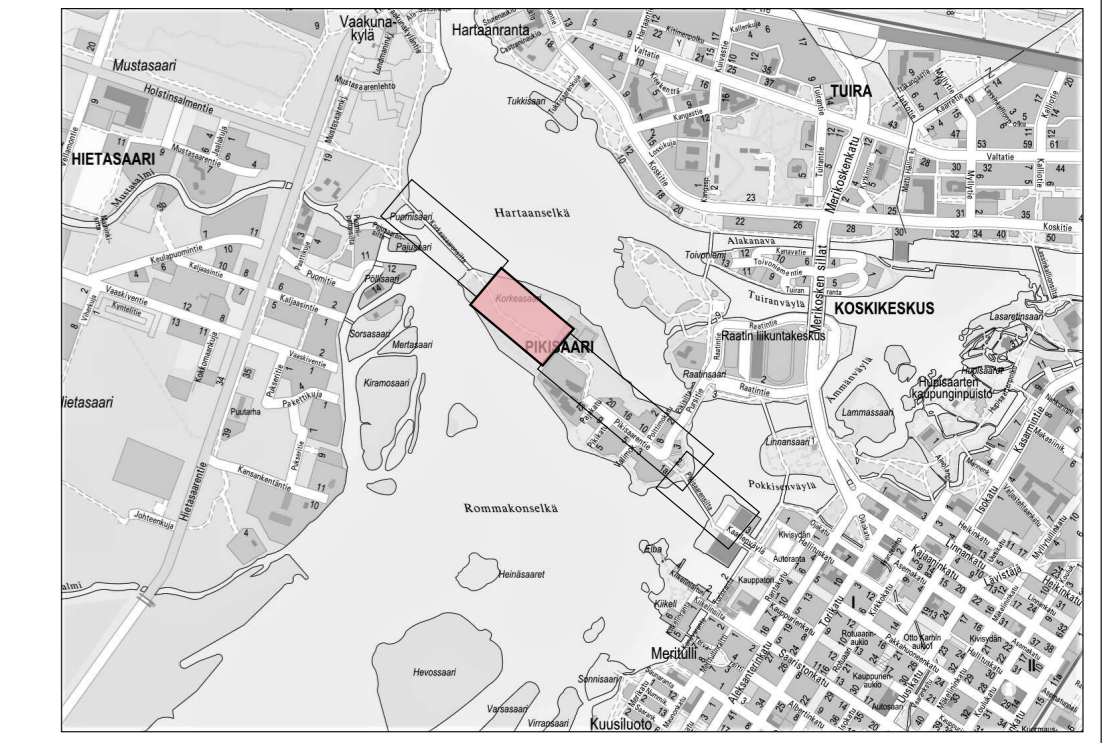


Merkki	Muutos	Pvm	Suunnittelija	Hyväksyjä	
Koordinaattijärjestelmä	ETRS-GK26	Korkeusjärjestelmä	N2000	Mittakaava	1:500
Kaupunginosa	Hietasaari 55, Pikisaari 50				
Hanketunnus	LYK 2022_0046				
Kohde	Korkeasaarensilta välillä Parasniemenpuisto - Korkeasaarenpolku				
Suunnitteluvaihe	Hyväksymiskäsittely		Asiakirjatyyppe	Piirustus	
Aihe	Korkeudet, Kuivatus, Liikenteenohjaus, Ympäristö				
Asiasisältö	Katupiirustus 1/4				
Ramboll Kiviharjunenki 1A 90220 Oulu puh. 020 755 611		YHDYSKUNTA- JA YMPÄRISTÖPALVELUT			
Suunnittelija	Suunnittelutaja				
Projektipäällikkö	Pvm	Piir.no			
Piir.no (konsultti)	12.5.2023				

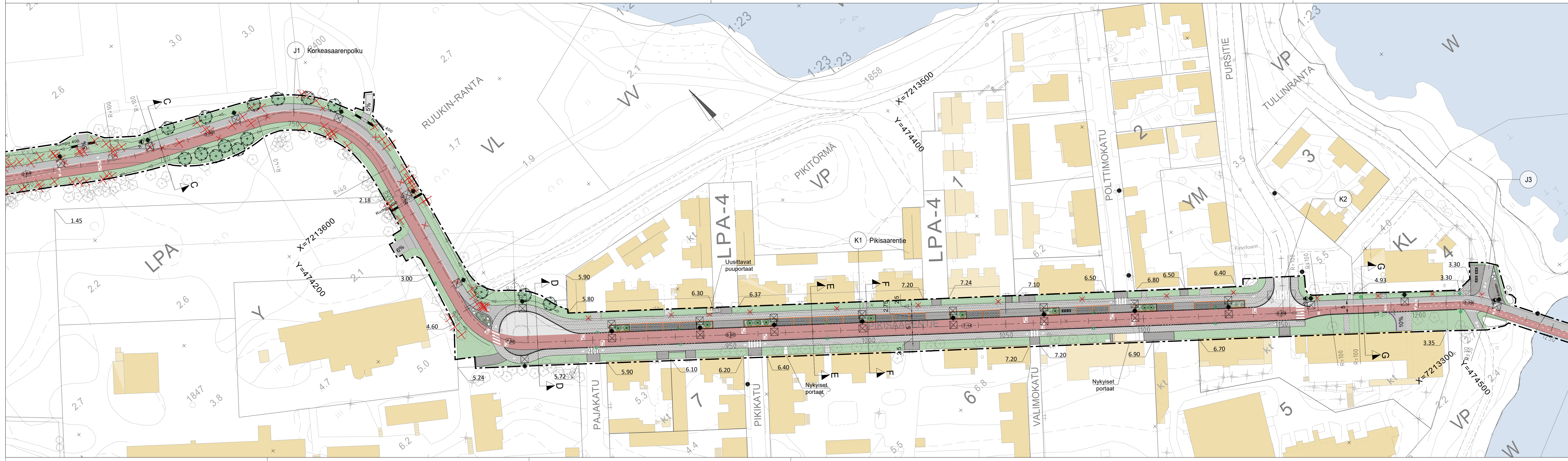
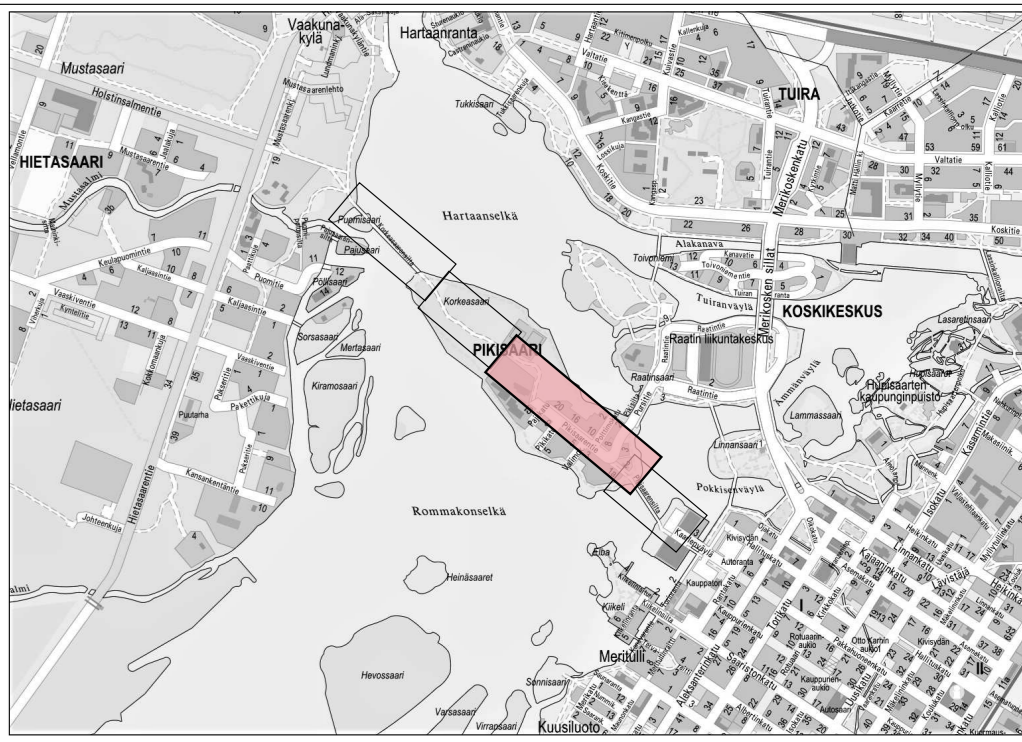
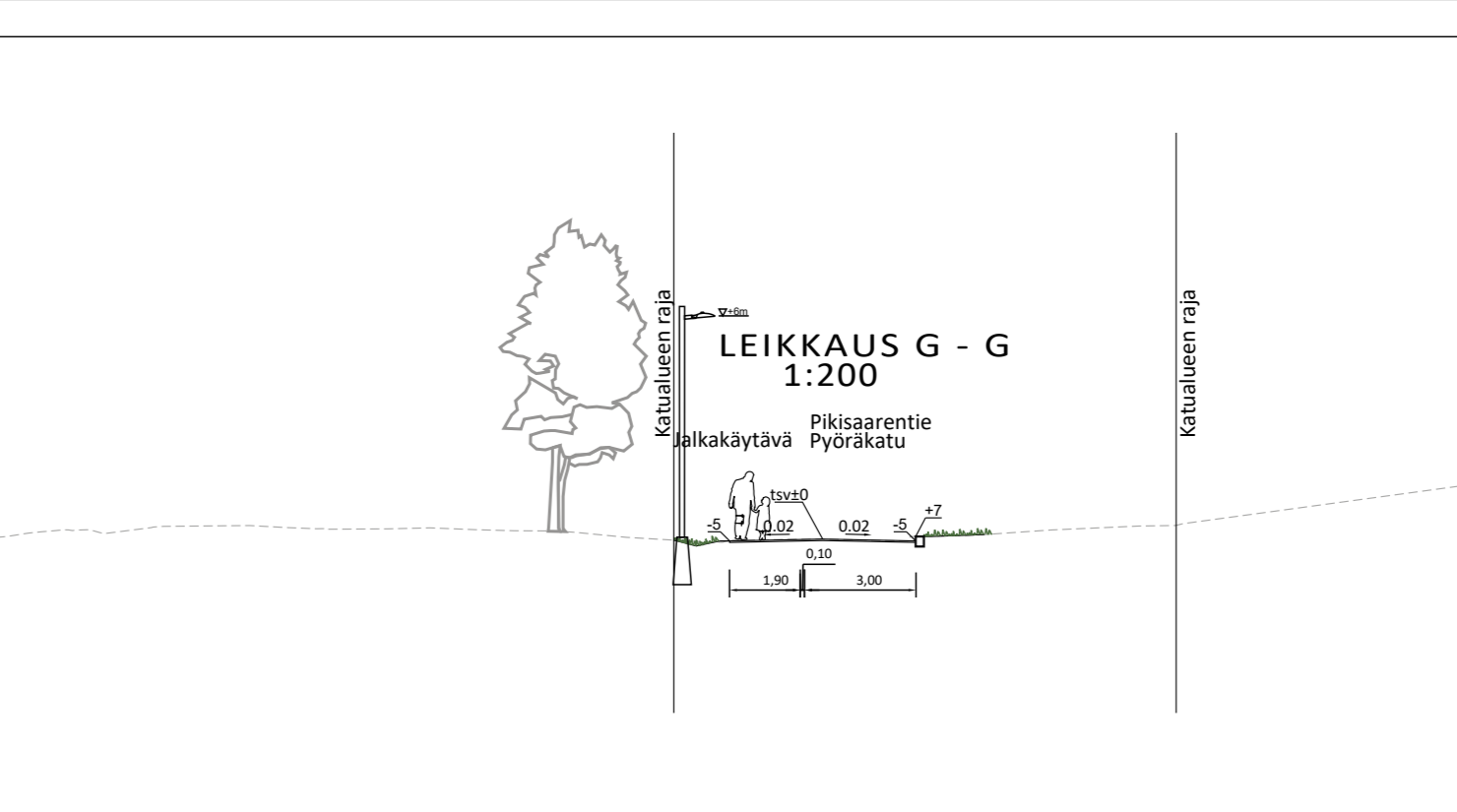
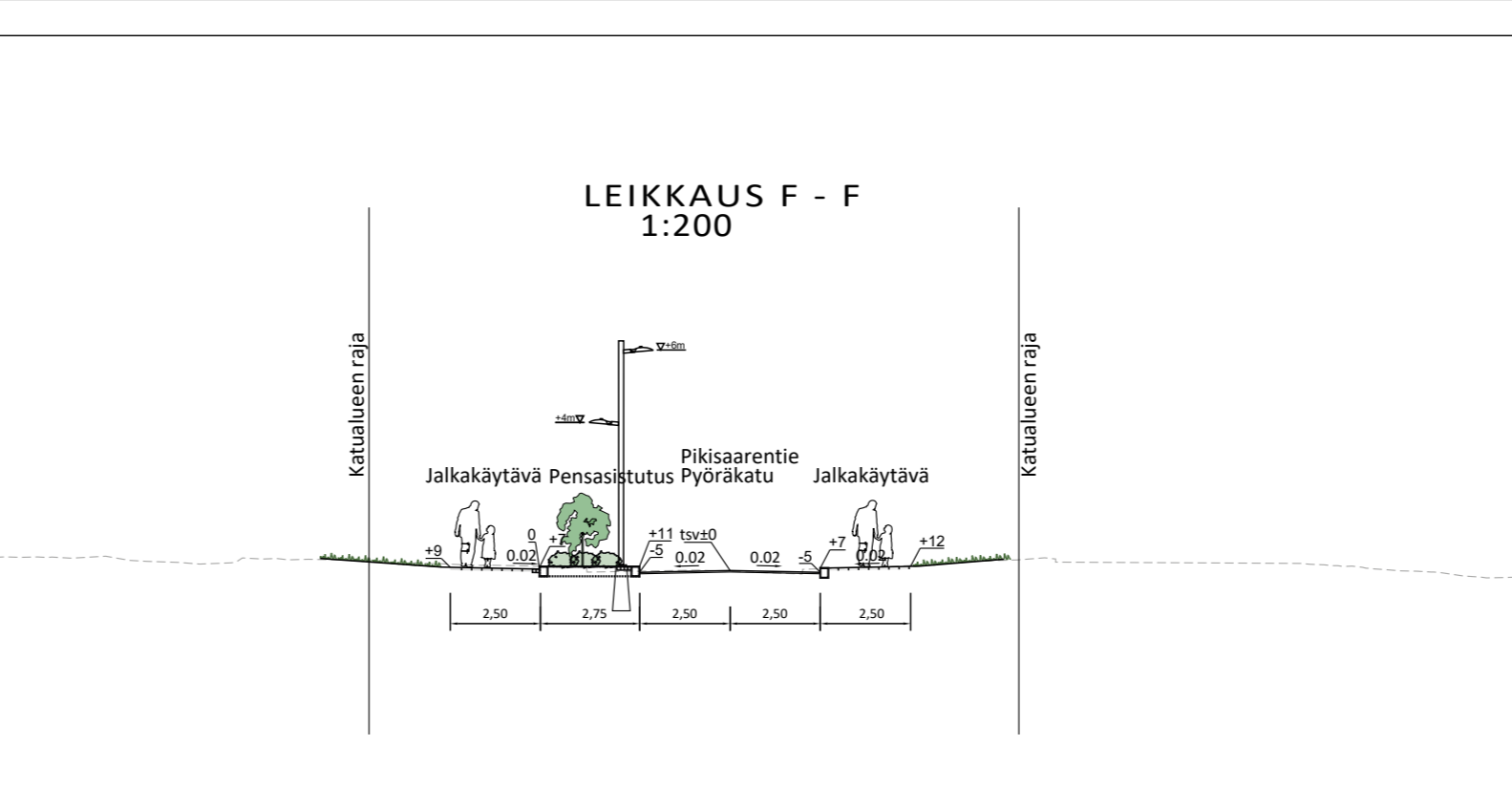
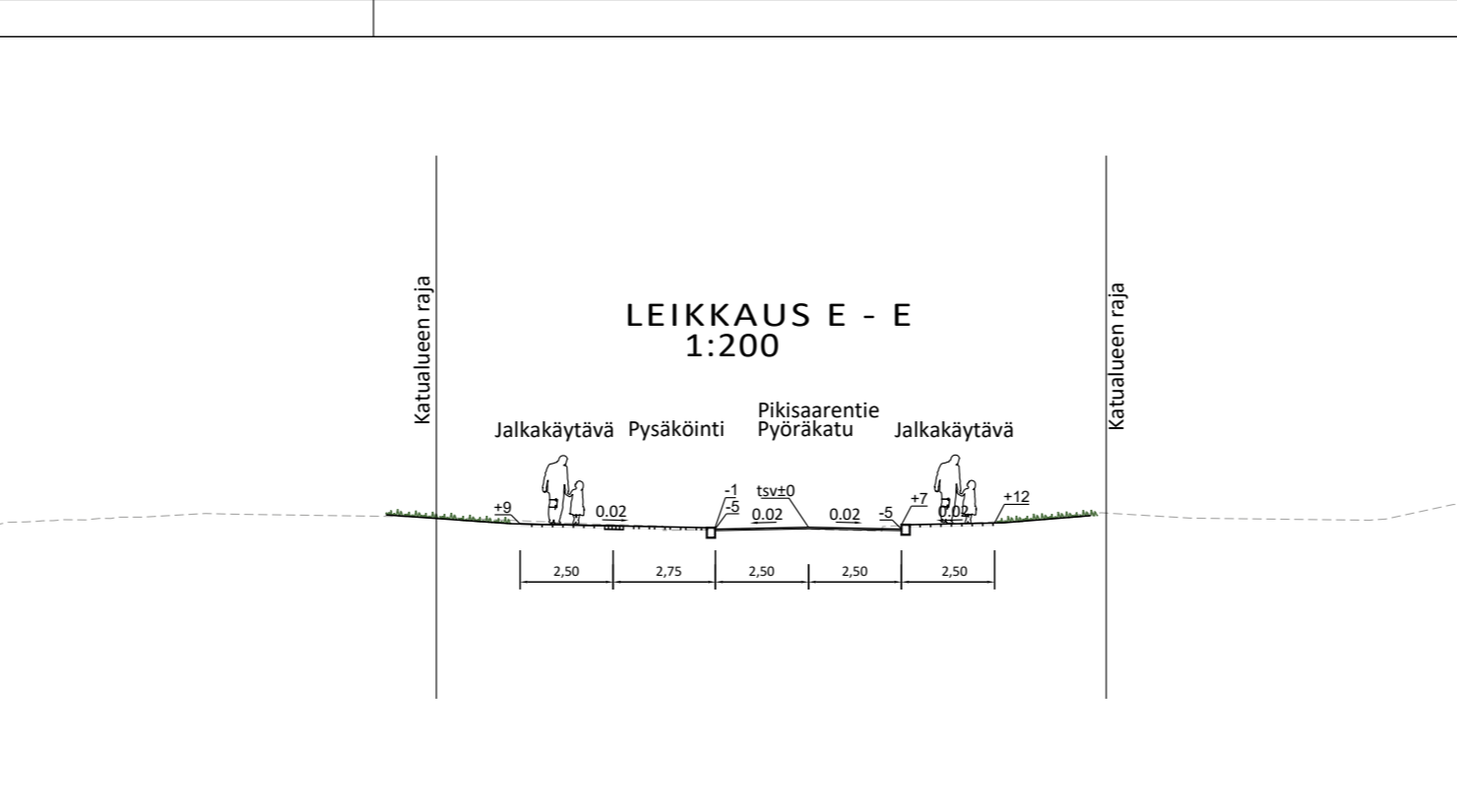
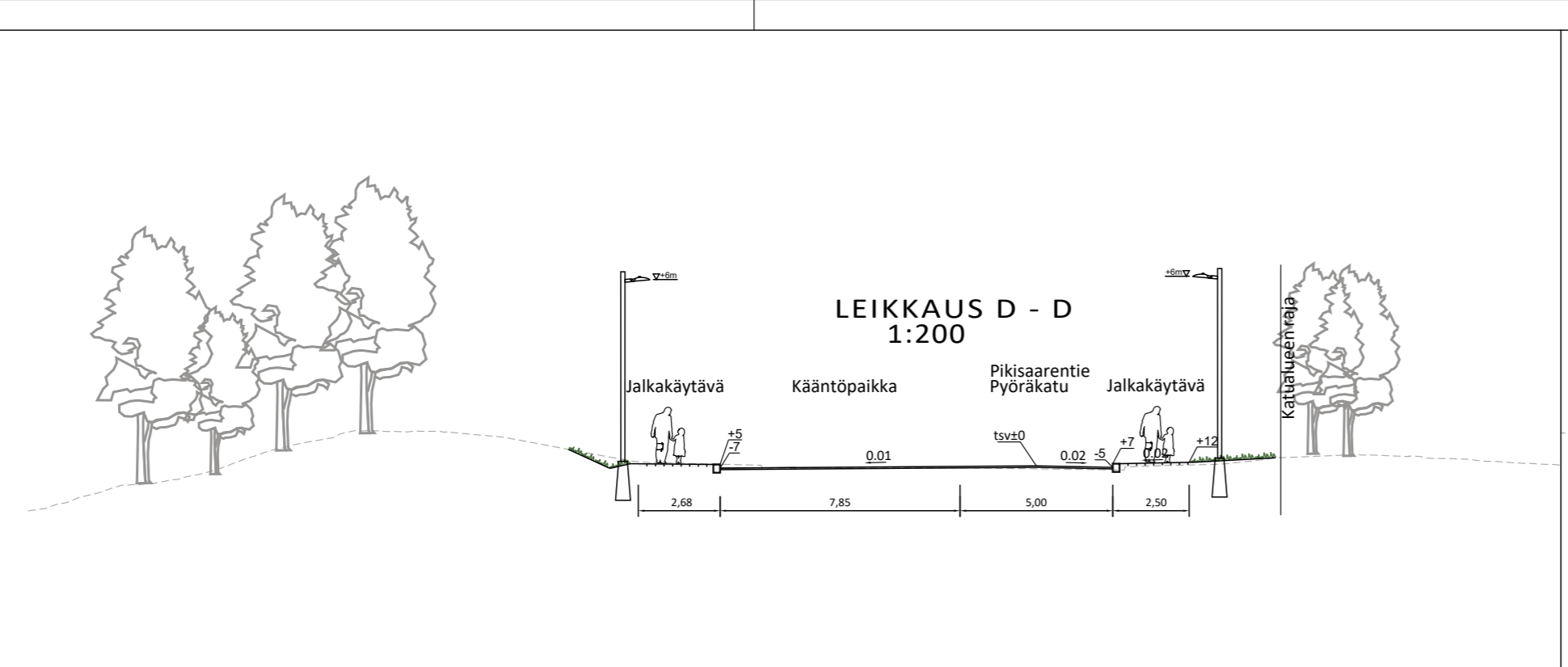



MERKINNÄT

- Suunnittelualue
- SÄILYTETTÄVÄT JA POISTETTAVAT**
- Säilytettävä havu- / lehtipuu
- Poistettava havu- / lehtipuu
- Poistettava valaisin
- PINNOITTEET**
- Asfaltti, jkpp-väylät
- Asfaltti, pyörätie
- Betonikivi, harmaa, tiililadonta
- ISTUTETTAVA KASVILLISUUS**
- Nurmi
- Niitty
- Lehtipuu
- Havupuu
- VARUSTEET JA KALUSTEET**
- Valaisin
- Roska-astia
- Penkki, pensastasku
- KORKEUDET JA KUIVATUS**
- Oja / Painanne virtaussuunta
- Suunniteltu korkeus
- Nykyinen maanpinnan korkeus



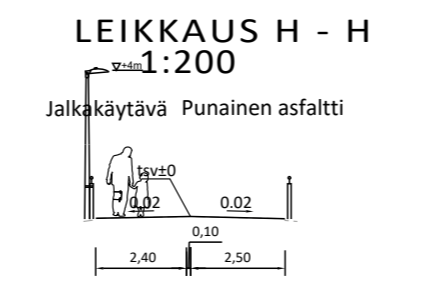
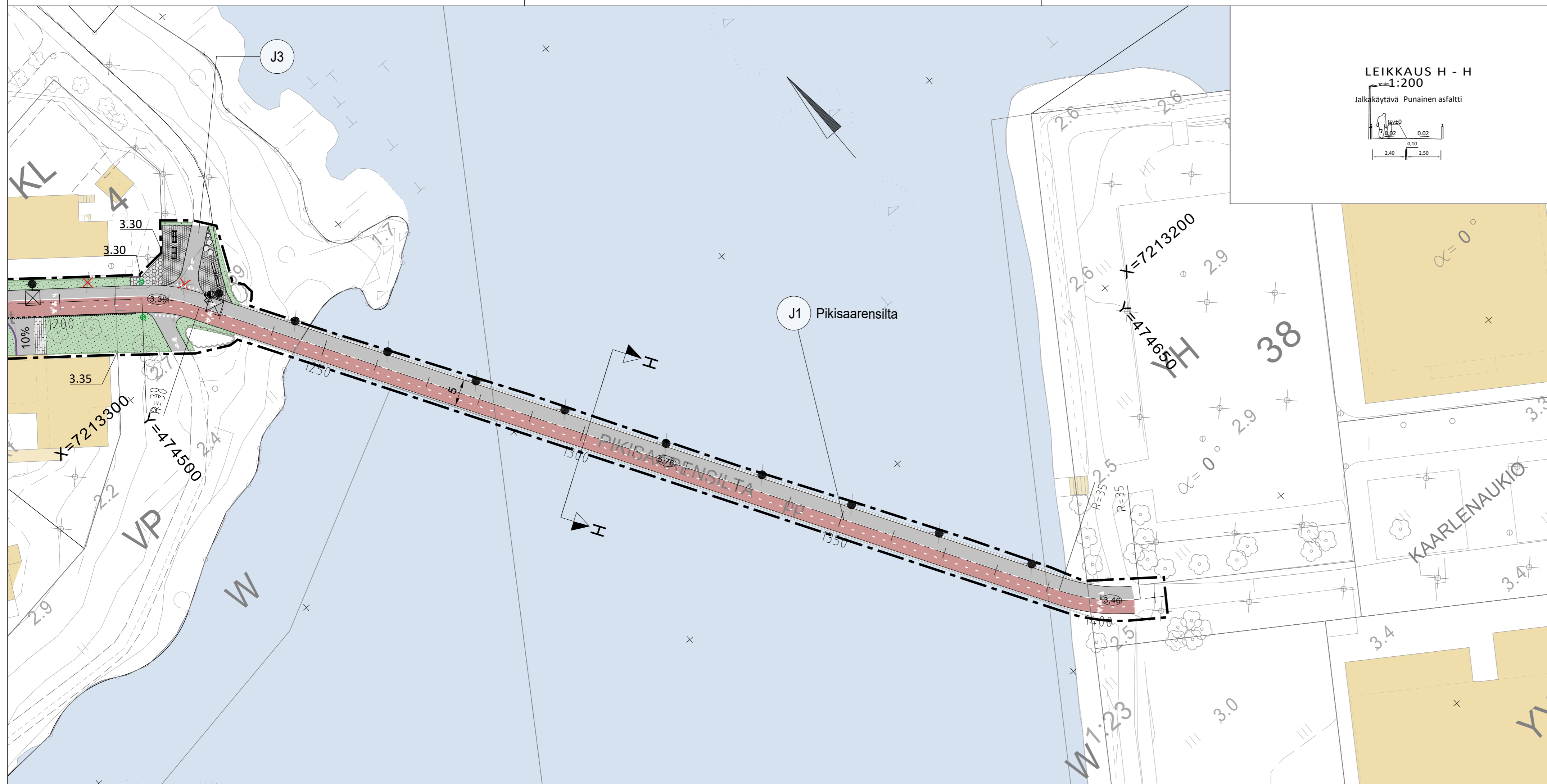
Merkki	Muutos	Pvm	Suunnittelija	Hyväksyjä
Koordinaattijärjestelmä ETRS-GK26		Korkeusjärjestelmä N2000	Mittakaava 1:500	
Kaupunginosa Pikisaari 50				
Hanketunnus LYK 2022_0046		Hanke Nallibaanan katu- ja rakennussuunnittelu		
Kohde Korkeasaarenpolku välillä Korkeasaarensilta - Pikisaarentie				
Suunnitteluvaihe Hyväksymiskäsittely		Asiakirjatyyppi Piirustus		
Aihe Korkeudet, Kuivatus, Liikenteenohjaus, Ympäristö				
Asiasisältö Katupiirustus 2/4				
Ramboll Kiviharjunenkatu 1A 90220 Oulu puh. 020 755 611		OULU YHDYSKUNTA- JA YMPÄRISTÖPALVELUT		
Suunnittelija		Suunnitteluttaja		
Projektipäällikkö		Pvm	Piir.nro	
Piir.nro (konsultti)		12.5.2023		



MERKINNÄT

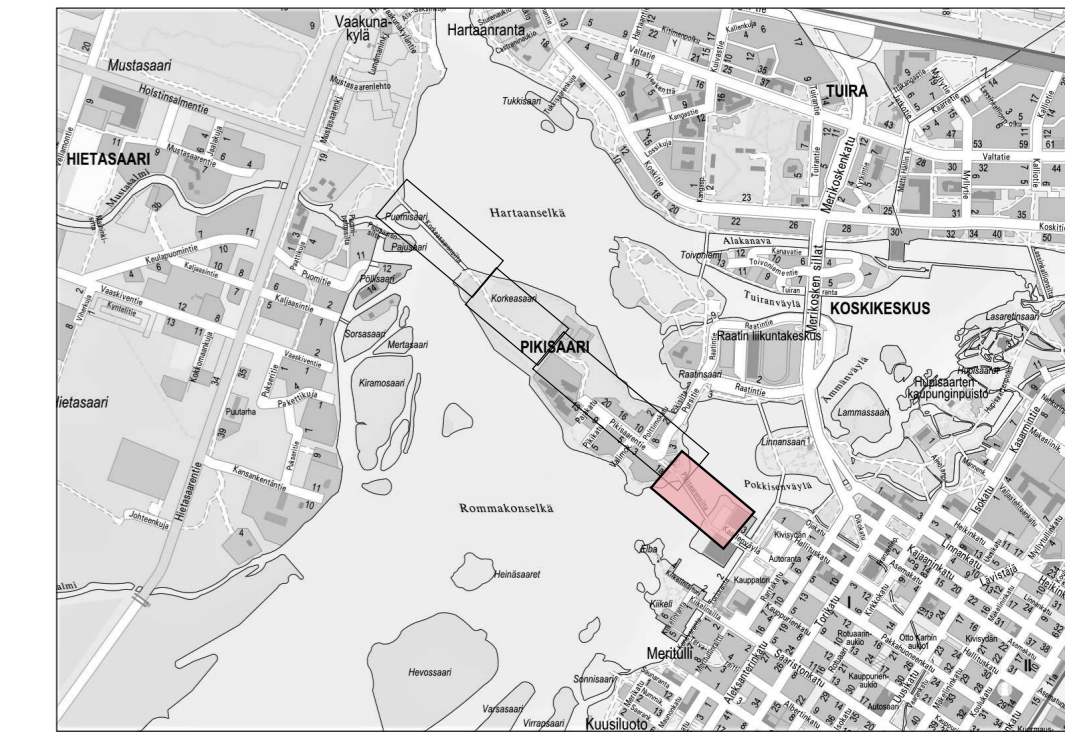
- Suunnittelualue
- SÄILYTETTÄVÄT JA POISTETTAVAT**
 - Säilytettävä pensaryhmä
 - Säilytettävä havu- / lehtipuu
 - Poistettava havu- / lehtipuu
 - Poistettava valaisin
- ISTUTETTAVA KASVILLISUUS**
 - Nurmi
 - Pensaskasvillisuus
 - Yksittäispensas, rungollinen
 - Lehtipuu
- VARUSTEET JA KALUSTEET**
 - Nykyinen valaisin
 - Valaisin
 - Roska-astia
 - Taideroska-astia, siirrettävä
 - Penkki, parrupenkki
 - Pyöräteline, kiinteä
 - Tukimuri
- PINNOITTEET**
 - Granittireunakivi, madallettu
 - Granittireunakivi
 - Noppakivi
 - Asfaltti, katu
 - Asfaltti, jppp-väylät
 - Asfaltti, pyörätie
 - Betonikivi, harmaa, tiilladonta
 - Betonikiveys, valkoinen, tiilladonta
 - Betonikiveys, harmaa, sekaladonta
 - Liuskiveys, kierrätyskivi
 - Granittinoppakivi; punainen ja harmaa, kaariladonta
 - Kivituhka
 - Luonnonkivi
- KORKEUDET JA KUIVATUS**
 - Hulevesikaivo
 - Kitakaivo
 - Oja / Painanne virtaussuunta
 - Suunnittelu korkeus
 - Tontin nurkkapisteen korkeus
 - Nykyinen maanpinnan korkeus

Merkki	Muutos	Pvm	Suunnittelija	Hyväksyjä	
Koordinaattijärjestelmä	ETRS-GK26	Korkeusjärjestelmä	N2000	Mittakaava	1:500
Kaupunginosa	Pikisaari 50	Hankenumero	LYK 2022_0046	Hanke	Nallibaanan katu- ja rakennussuunnittelu
Kohde	Korkeasaarenpolku välillä Korkeasaarensilta - Pikisaarente Pikisaarente välillä Korkeasaarenpolku - Pikisaarensilta				
Suunnitteluvaihe	Hyväksymiskäsittely	Asiakiryhtymä	Piirustus		
Alue	Korkeudet, Kuivatus, Liikenteenohjaus, Ympäristö				
Asiasaiteo	Katupiirustus 3/4				
RAMBOLL		Ramboll Kuhajärvenkatu 1A 90220 Oulu puh. 020 755 611	OULU YHDYSKUNTA- JA YMPÄRISTÖPALVELUT		
Suunnittelija	Projektipäällikkö	Pvm	Suunnittelutaja	Piir.nro	
		12.5.2023			



MERKINNÄT

- Suunnittelualue
- SÄILYTETTÄVÄT JA POISTETTAVAT**
- Säilytettävä pensasryhmä
- Säilytettävä havu- / lehtipuu
- Poistettava havu- / lehtipuu
- Poistettava valaisin
- PINNOITTEET**
- Asfaltti, jkpp-väylät
- Asfaltti, pyörätie
- Betonikivi, harmaa, tiililadonta
- Liuskekiveys, kierrätyskivi
- Graniittinoppakivi; punainen ja harmaa, kaariladonta
- Luonnonkivi
- ISTUTETTAVA KASVILLISUUS**
- Nurmi
- VARUSTEET JA KALUSTEET**
- Nykyinen valaisin
- Valaisin
- Roska-astia
- Penkki, parrupenkki
- Tukimuuri
- Pyöräteline, kiinteä
- KORKEUDET JA KUIVATUS**
- Hulevesikaivo
- Suunniteltu korkeus
- Tontin nurkkapisteen korkeus
- Nykyinen maanpinnan korkeus



Merkki	Muutos	Pvm	Suunnittelija	Hyväksyjä
Koordinaattijärjestelmä ETRS-GK26		Korkeusjärjestelmä N2000	Mittakaava 1:500	
Kaupunginosa Pikisaari 50, Pokkinen 1				
Hanketunnus LYK 2022_0046		Hanke Nallibaanan katu- ja rakennussuunnittelu		
Kohde Pikisaarensilta välillä Pikisaarentie - Kaarlenaukio				
Suunnitteluvaihe Hyväksymiskäsittely		Asiakirjatyyppi Piirustus		
Aihe Korkeudet, Kuivatus, Liikenteenohjaus, Ympäristö				
Asiasisältö Katupiirustus 4/4				
Ramboll Kiviharjunenki 1A 90220 Oulu puh. 020 755 611		YHDYSKUNTA- JA YMPÄRISTÖPALVELUT		
Suunnittelija		Suunnittelutaja		
Projektipäällikkö		Pvm	Piir.nro	
Piir.nro (konsultti)		12.5.2023		