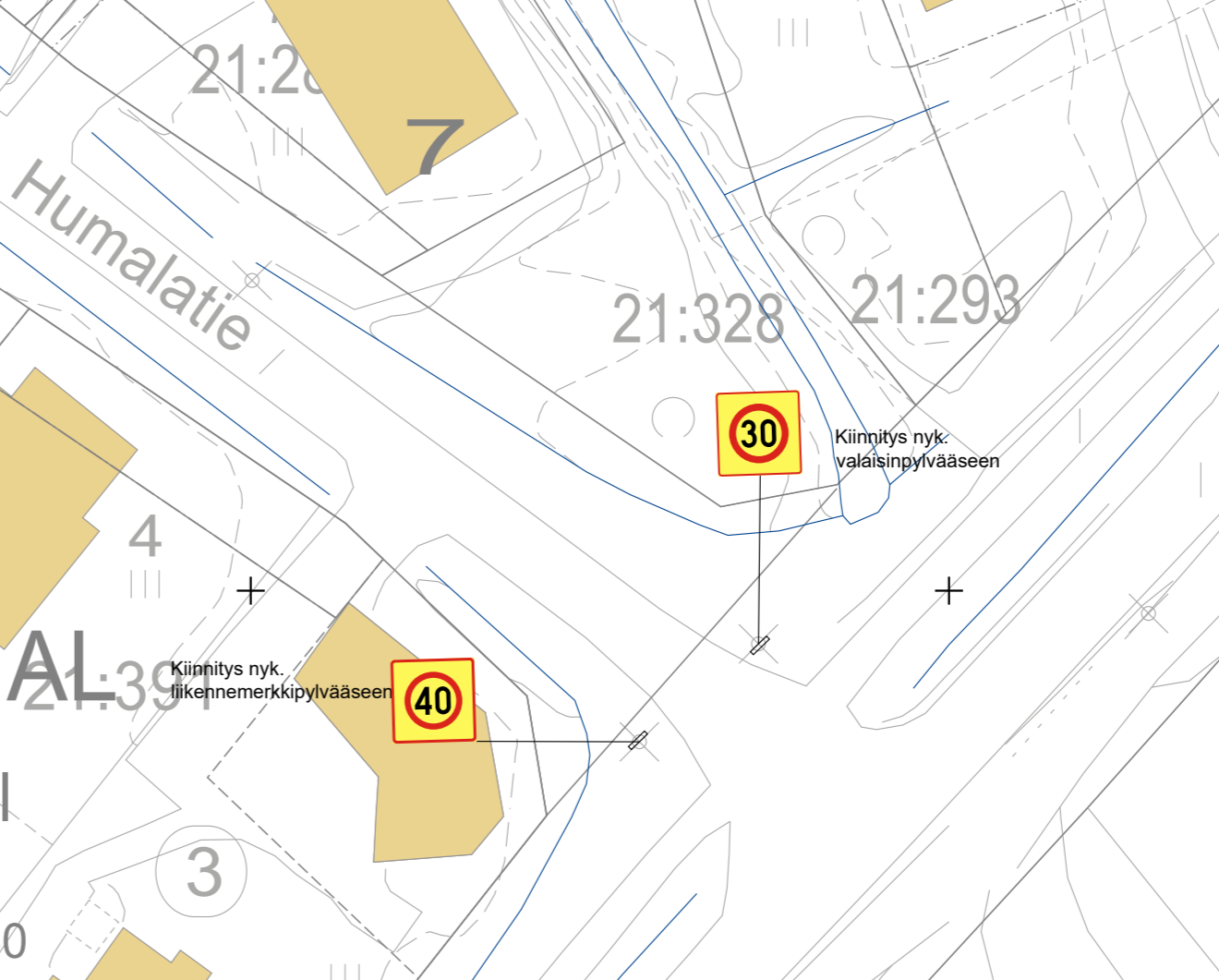
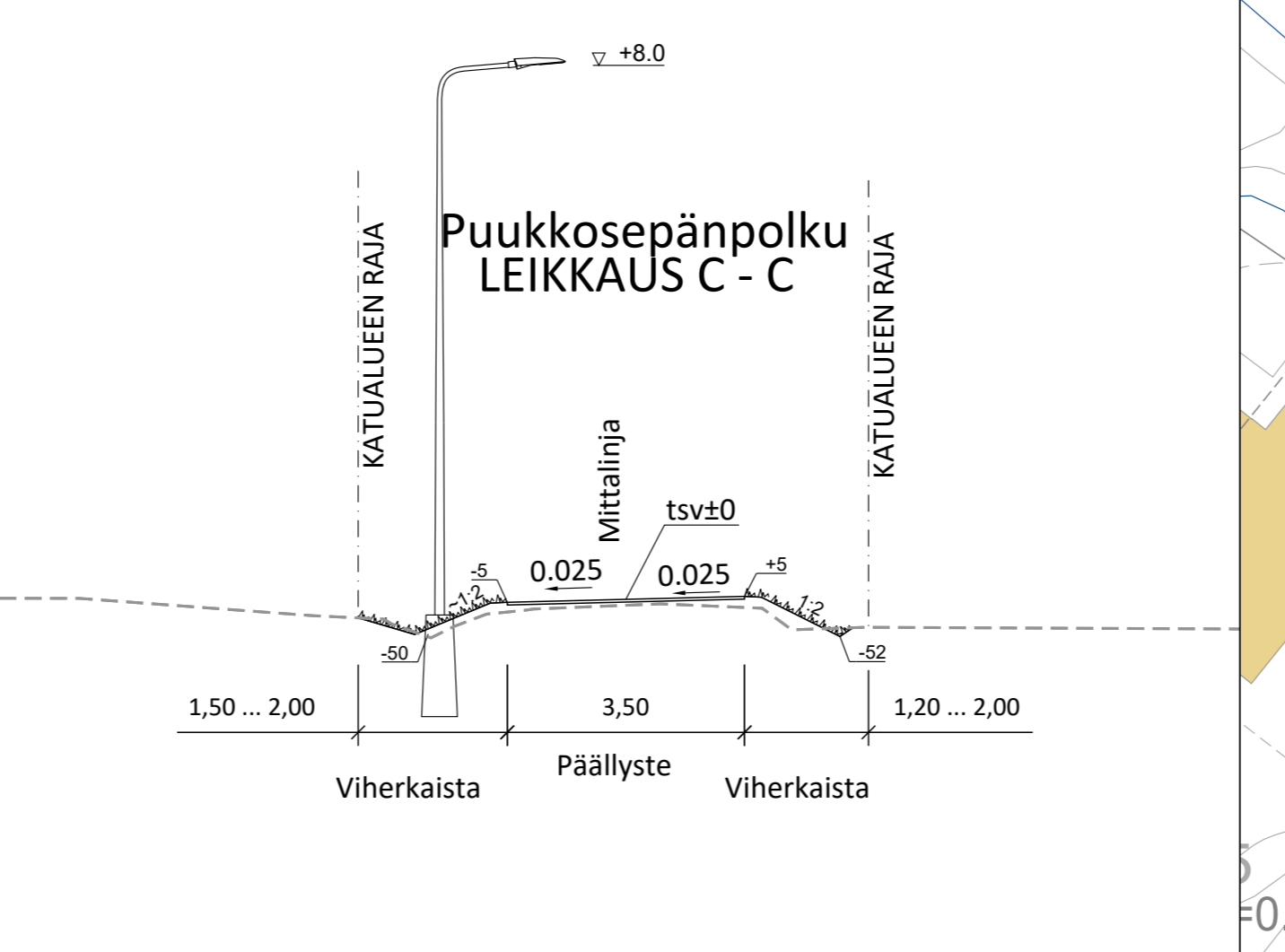
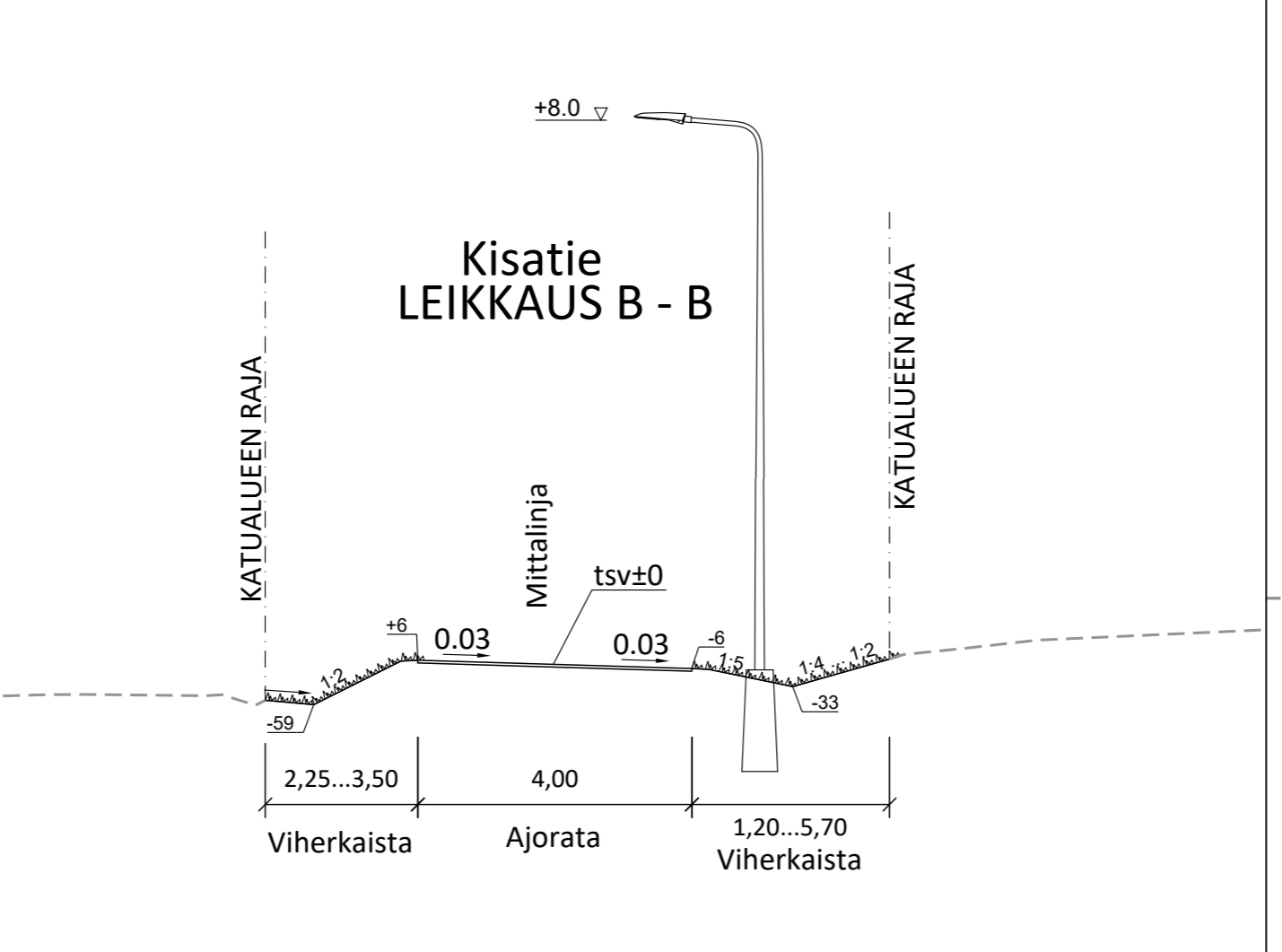
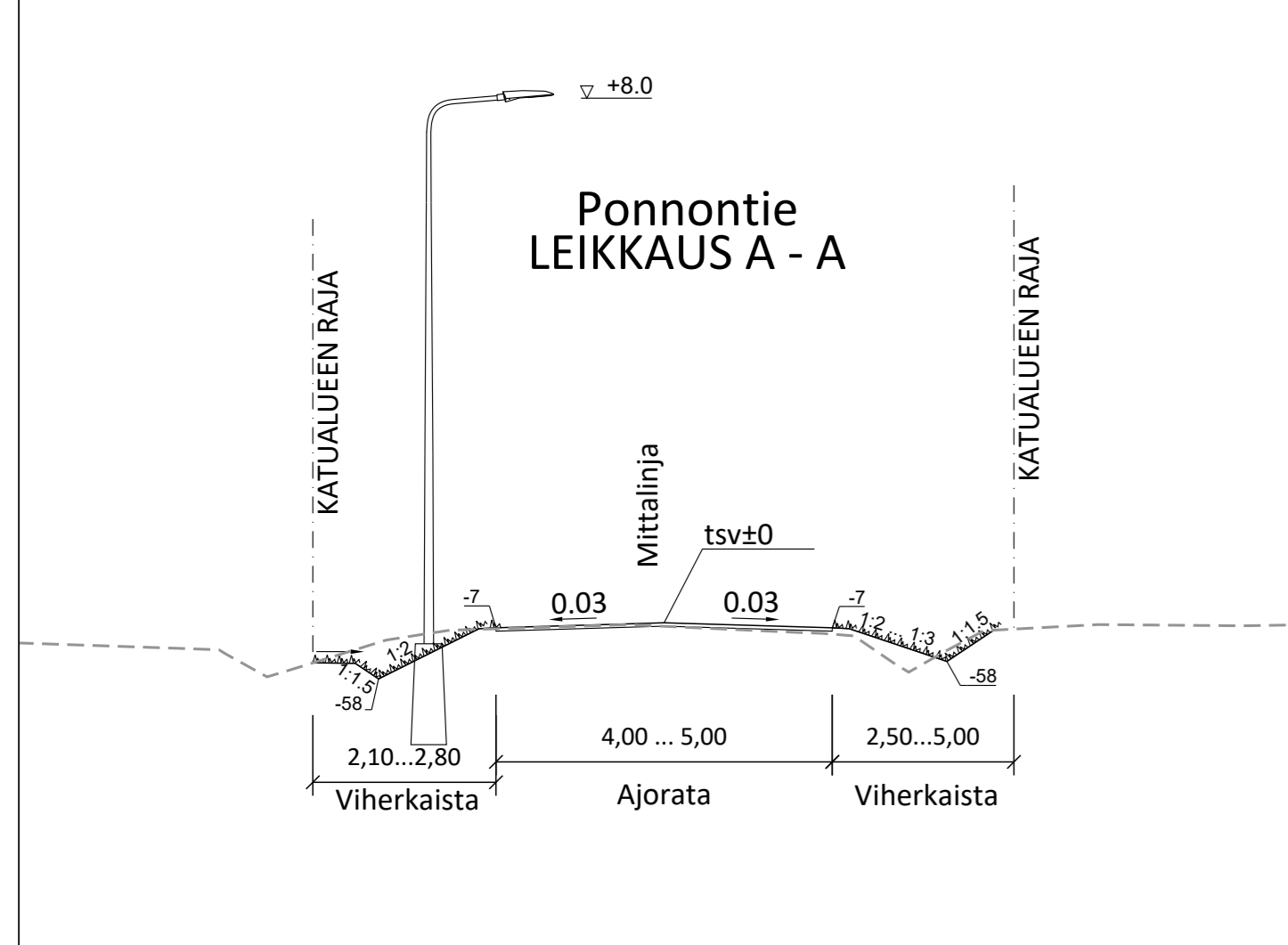


MERKINNÄT

- Suunnittelualan raja
 - SÄILYTETTÄVÄT JA POISTETTAVAT**
 - ◁ Siirrettävä jakokaappi
 - ✕ Purettava rumpu
 - ⊙ Säilytettävä havu- ja lehtipuu
 - ⊙ Säilytettävä puurivi
 - ⊗ Poistettava lehtipuu
 - KORKEUDET JA KUIVATUS**
 - 8.52 Suunniteltu korkeus
 - 3.90 Tontin nurkkapisteen korkeus
 - 41.33 Tontti liittymän liitoskorkeus (nykyinen maanpinta)
 - ⊙ Suunniteltu hulevesikaivo, ritiläkansi, purkuputki
 - ⊙ Nykyinen hulevesikaivo, ritiläkansi
 - ➔ Painanne, korkeus ja virtaussuunta
 - ➔ Uusi rumpu
- PINNOITTEET**
 - Asfaltti, ajorata, AB16
 - Murske, KaM 0/32
 - Nurmi A3
 - Niitty B3
 - VARUSTEET JA KALUSTEET**
 - Nykyinen, siirrettävä valaisinpylväs



Merkki	Muutos	Pvm	Suunn.	Tark.
Koordinaattijärjestelmä ETRS-GK26/ N2000				
Teema Katupiirustus		Kaupunginosa 130	Kiiminki	
Hanke Pienet peruskorjauskohteet 2020-2021 LYK 2020_0009				HYVÄKSYNYT KAUP. INS.
Kohde Ponnontie välillä Ponnontie - Rahtikuja, Kisatie, Puukkosepänpolku				YHDYSKUNTA LTK
Asiasisältö Katupiirustus, Leikkaukset A-A, B-B, C-C				Mittakaava 1:500, 1:100
Suunnittelija Jonne Kurkinen		Hyväksyjä Jari Kinnunen		Pvm 14.03.2022
Piir.nro		Piir.nro		Marjo Honkamaa-Eskola

