


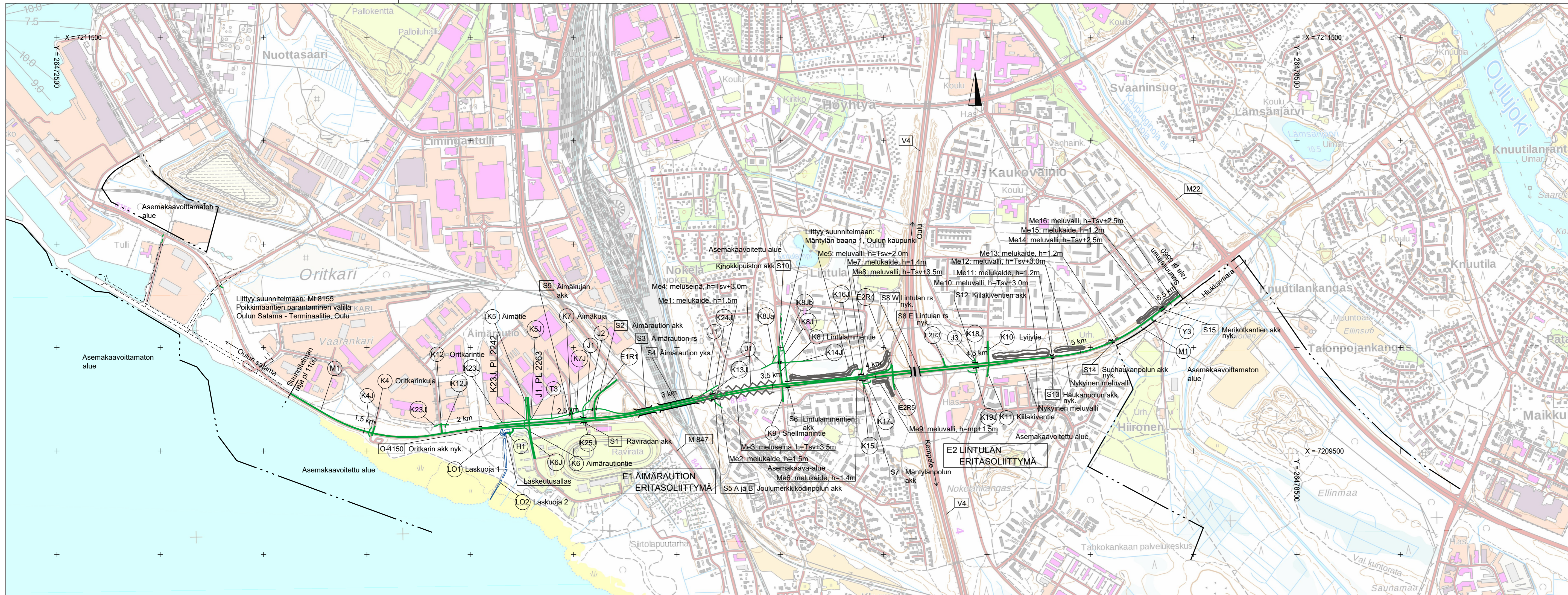


Suunnitelmamerkinnyt

- Suunnitelman mukaan rakennettavat tai parannettavat väylät
- Suunnitelman mukaan rakennettavat parkkialueet

Merkki	Muutos	Pvm	Suunn.	Tark.
Hankkeen nimi				
Mt8155, Poikkimaantien parantaminen välillä Oulun Satama - Terminaalitie, Oulu				
Piirustuksen sisältö				
Yleiskartta				
				
Pvm	Janne Turpeinen	Pvm		
25.1.2019	Seppo Parantala	25.1.2019		
Koordinaattijärjestelmä	ETRS-GK26	SUHA	Mittakaava	Piir.nro
Korkeusjärjestelmä	N2000		1:5000	R2/2-1



Suunnitelmamerkinnot

- Suunnitelman mukaan rakennettavat tai parannettavat väylät
- Uusi silta

Suunnitellut sillat

- S1 Raviradan alikukukäytävä
- S9 Äimäkujan alikukukäytävä
- S2 Äimäraution alikukukäytävä
- S3 Äimäraution risteysilta
- S4 Äimäraution ylikukusilta
- S10 Kihokkipuiston alikukukäytävä
- S7 Mäntylänpolun alikukukäytävä
- S5A ja B Joulumerkkikodin alikukukäytävä
- S6 Lintulammentien alikukukäytävä
- S12 Kilakivientien alikukukäytävä

Nykyiset sillat

- S8 Lintulan risteysilta W
- S8 Lintulan risteysilta E
- S13 Haukanpolun alikukusilta
- S14 Suohaukanpolun alikukusilta
- S15 Merikotkantiem alikukusilta
- O-4150 Oritkarin alikukukäytävä

Merkki	Muutos	Pvm	Suunn.	Tark.
Hankkeen nimi				
Mt8155, Poikkimaantien parantaminen välillä Terminaalitie - VT22, Oulu				
Piirustuksen sisältö				
Yleiskartta				
Pvm	Jaakko Tolvanen	Pvm		
31.1.2021	Seppo Parantala	31.1.2021		
Koordinaattijärjestelmä	ETRS-GK26	SUHA	Hanketunnus ja piir.nro	Mittakaava / Piir.nro
Korkeusjärjestelmä	N2000	1570	LYK 2020_0022 Y11	1:10000 R2/2-1