


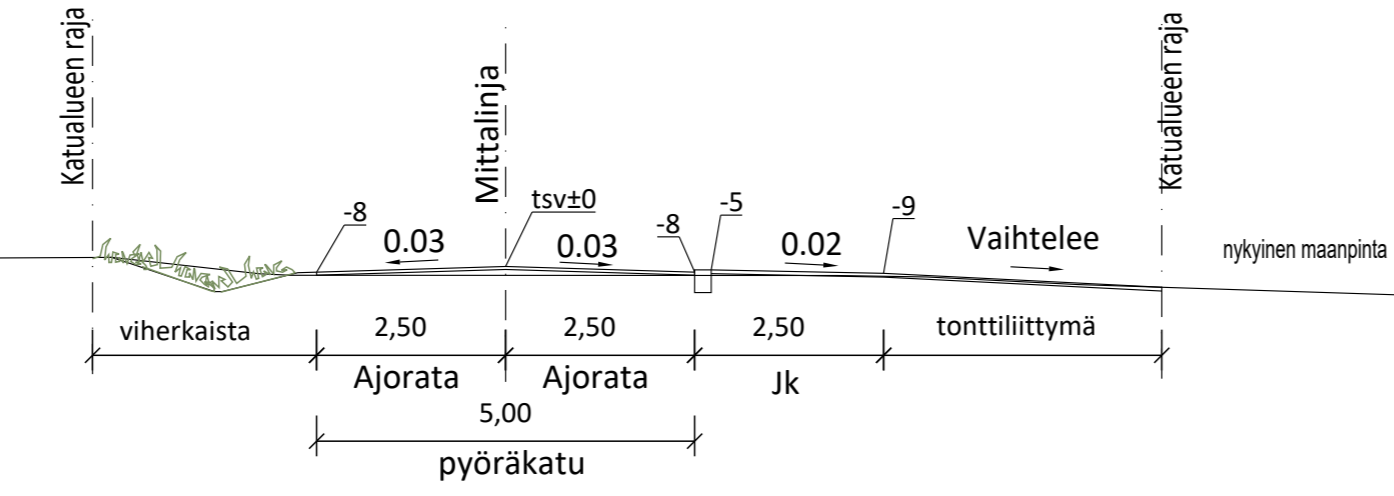
Maakunnallisesti arvokas
lintujen kerääntymisalue

Merkki	Muutos	Pvm	Suunnittelija	Hyväksyjä	
Koordinaattijärjestelmä	ETRS-GK26	Korkeusjärjestelmä	N2000	Mittakaava	1 : 500
Kaupunginosa	KIVINIEMI 30				
Hanketunnus	LYK 2022_0002	Hanke	Kembaana 2-vaihe välillä Poikkimaantie-Lentokentäntie		
Kohde	Vesalantie ja Fiskarintie Vesalantien liittymässä				
Suunnitteluvaihe	Hyväksymiskäsittely	Asiakirjatyyppi	Piirustus		
Aihe	Yleiset				
Asiasisältö	Yleiskartta				
 Ramboll Kiviharjunlenkki 1A 90220 Oulu puh. 020 755 611		 YHDYSKUNTA- JA YMPÄRISTÖPALVELUT			
Suunnittelija	Suunnitteluttaja				
Projektipäällikkö	Pvm		Piir.nro		
Piir.nro (konsultti)	Y11	7.3.2022			

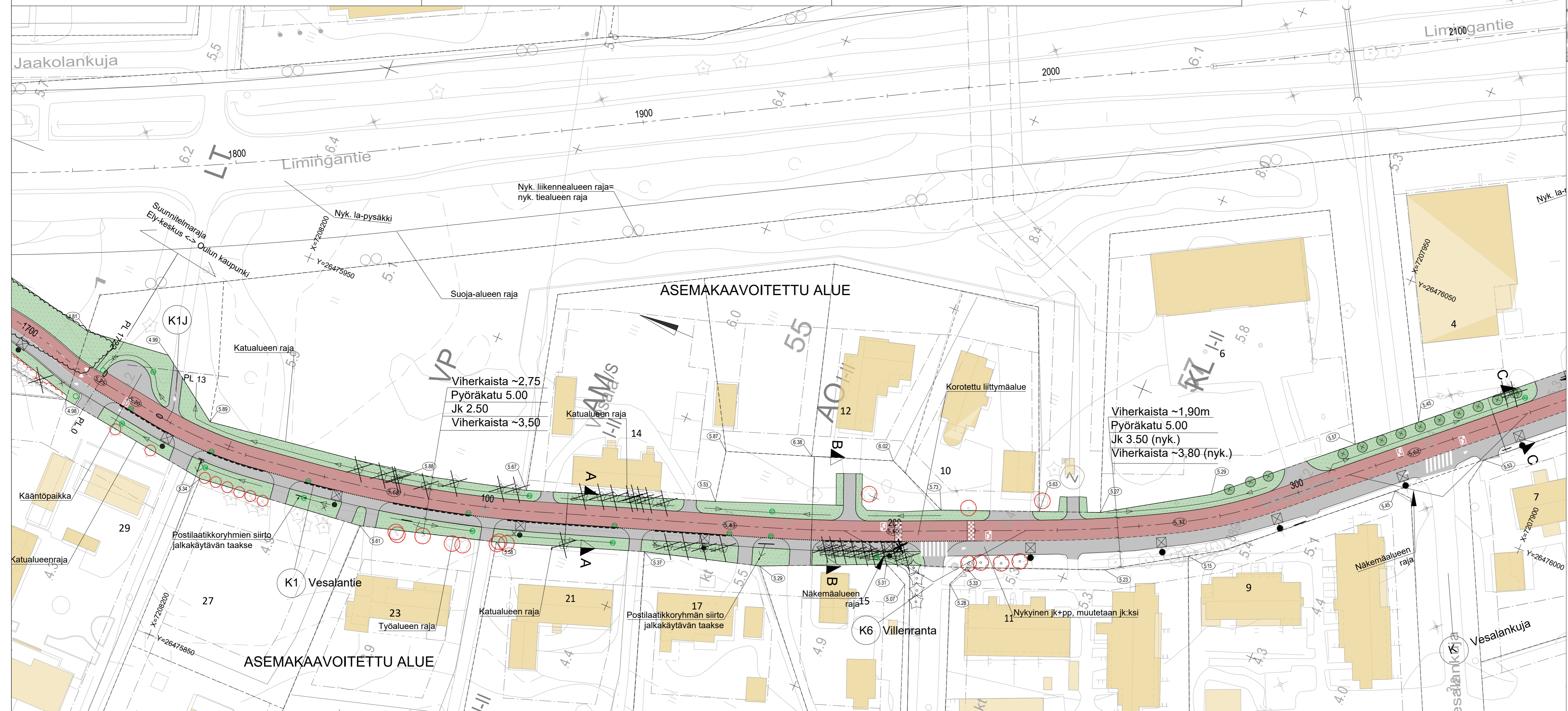
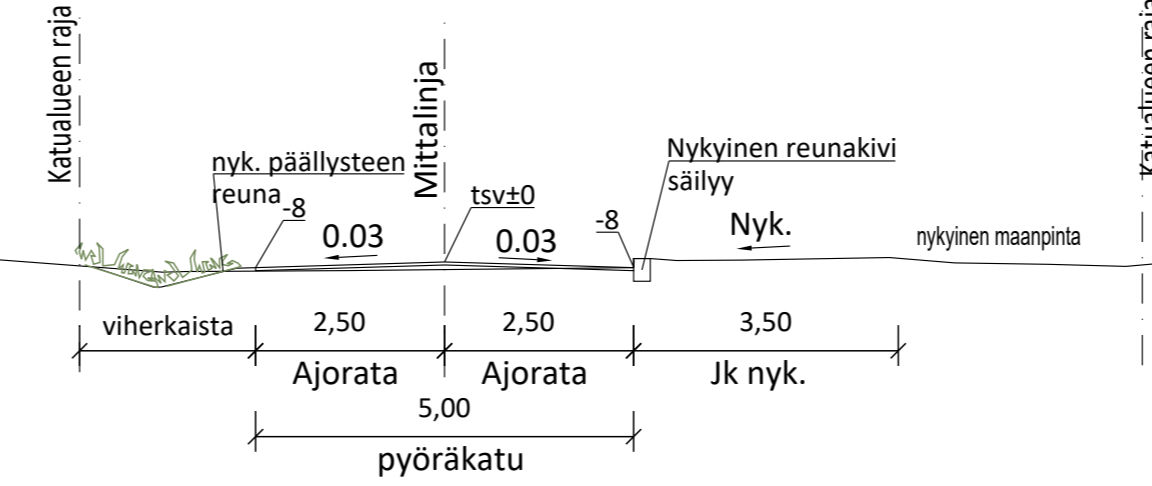
LEIKKAUS A - A
1:100



LEIKKAUS B - B
1:100



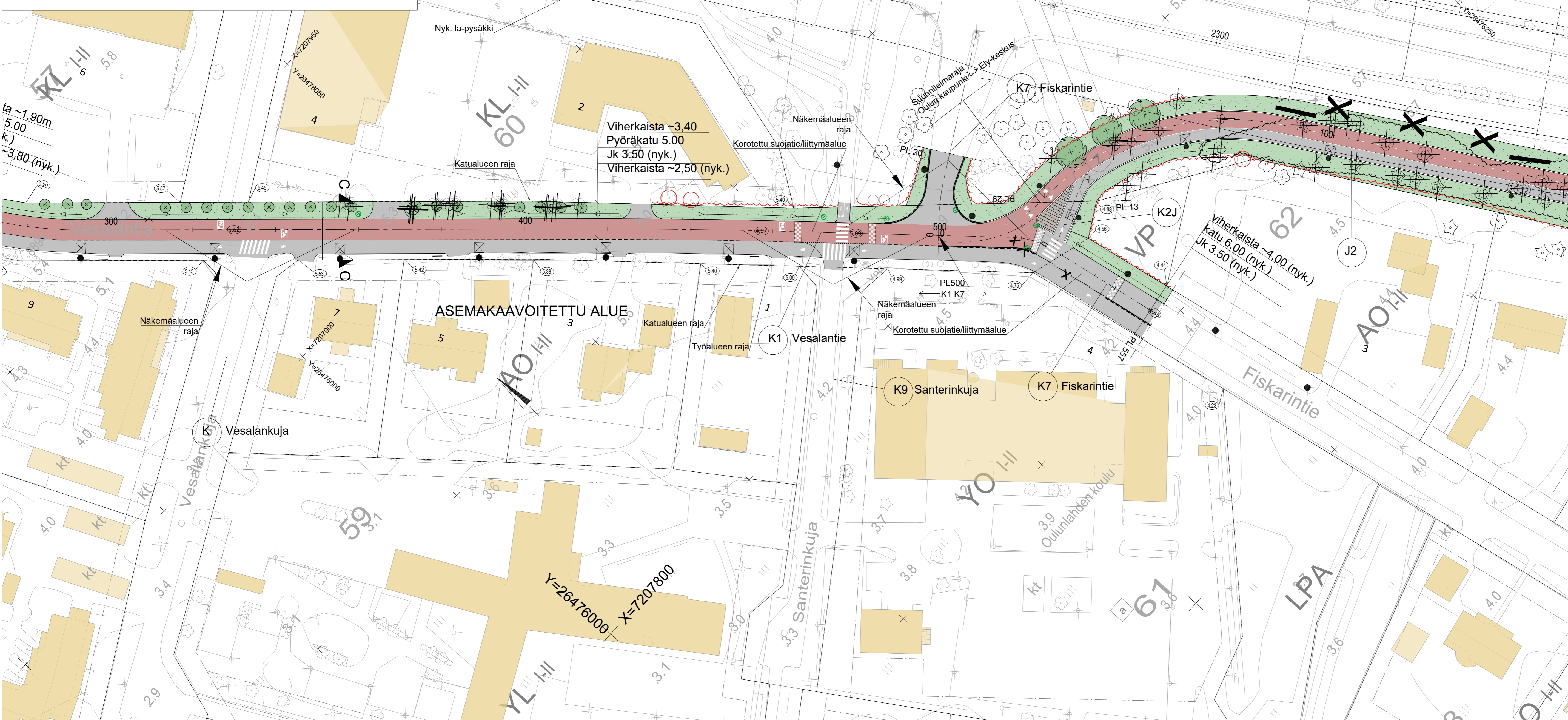
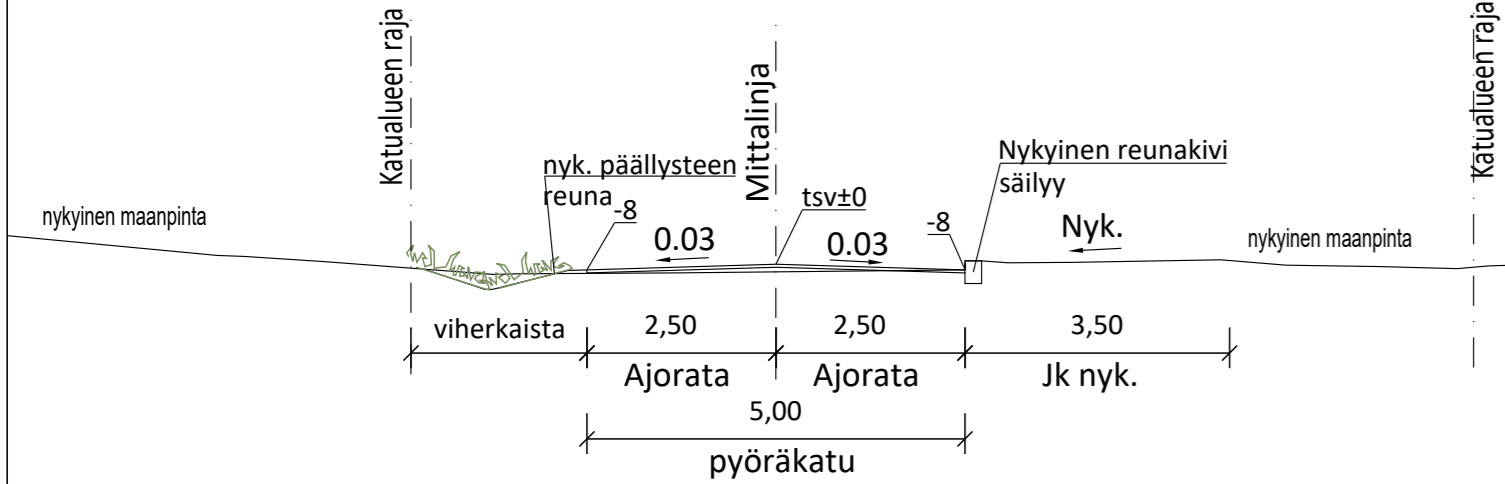
LEIKKAUS C - C
1:100



- MERKINNÄT**
- Suunnittelualue
 - SAILYTETTÄVÄT JA POISTETTAVAT
 - Säilytettävä metsä
 - Säilytettävä havu- / lehtipuu
 - Poistettava havu-/lehtipuu
 - Poistettava puusto
 - Säilytettävä valaisin
 - Poistettava valaisin
 - Postilaatikkoryhmä
 - KORKEUDET JA KUIVATUS**
 - 8.17 Nykyinen korkeus
 - 8.17 Suunniteltu korkeus
 - 8.17 Tontin nurkkapisteen korkeus
 - Hulevesikaivo
 - Oja / Painanne
 - PINNOITTEET**
 - Asfaltti, pyöräkatu
 - Asfaltti pyörätie/jalkakäytävä tai katu
 - Betonikiveys, tiililadonta
 - Graniittireunakivi
 - Graniittireunakivi, madallettu
 - ISTUTETTAVA KASVILLISUUS**
 - Nurmi A3
 - Istutettava lehtipuu
 - VARUSTEET JA KALUSTEET**
 - Uusi valaisin

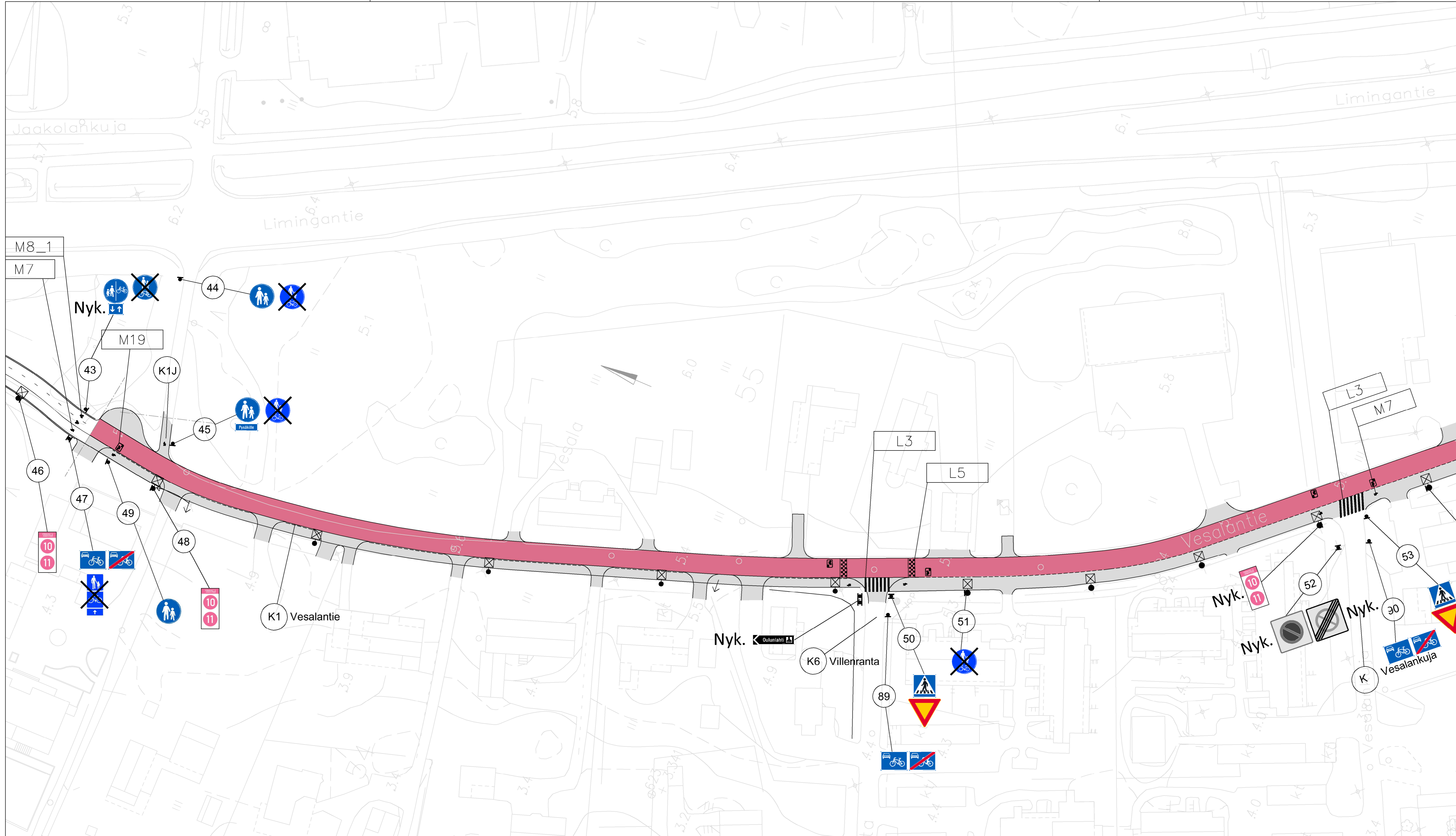
Merkki	Muutos	Pvm	Suunnittelija	Hyväksyjä
Koordinaattijärjestelmä	ETRS-GK26	Korkeusjärjestelmä	N2000	Mittakaava
Kaupunginosa	KIVINIEMI 30			
Hanketunnus	LYK 2022_0002			
Kohde	Vesalantie välillä Vesalantien kääntöpaikka - Vesalankuja			
Suunnitteluvaihe	Hyväksymiskäsittely	Asiakirjatyppi	Piirustus	
Aihe	Korkeudet, Kuivatus, Ympäristö, Poikkileikkaus			
Asiasisältö	Katupiirustus 1/2			
Suunnittelija	RAMBOLL			
Projektipäällikkö	Samboll Kiviharjuntien 1A 90220 Oulu puh. 020 755 611			
Piir.nro (konsultti)	6.2T-1			
Suunnittelutaja	OULU YHDYSKUNTA- JA YMPÄRISTÖPALVELUT			
Pvm	7.3.2022			
Piir.nro				

LEIKKAUS C - C 1:100

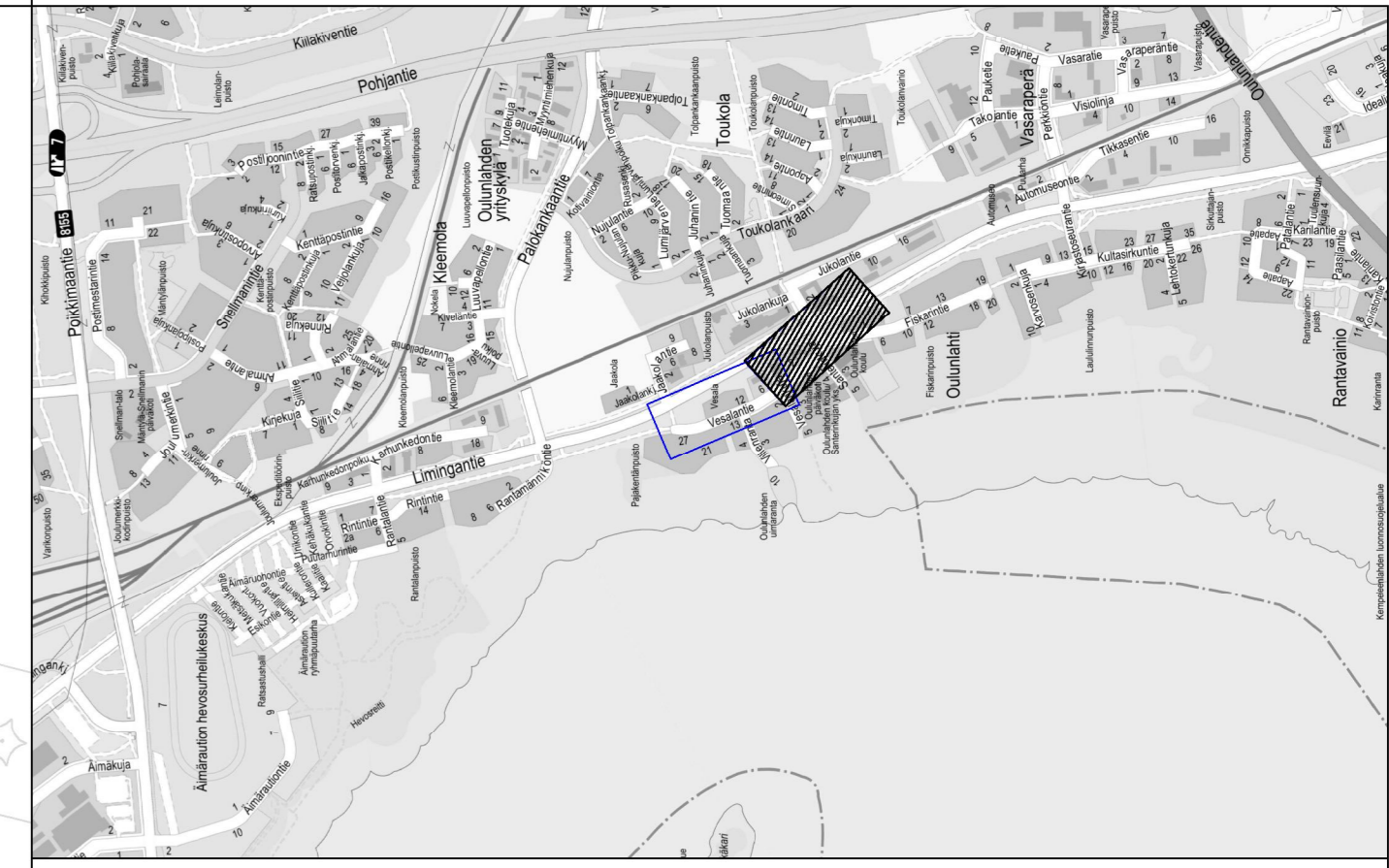
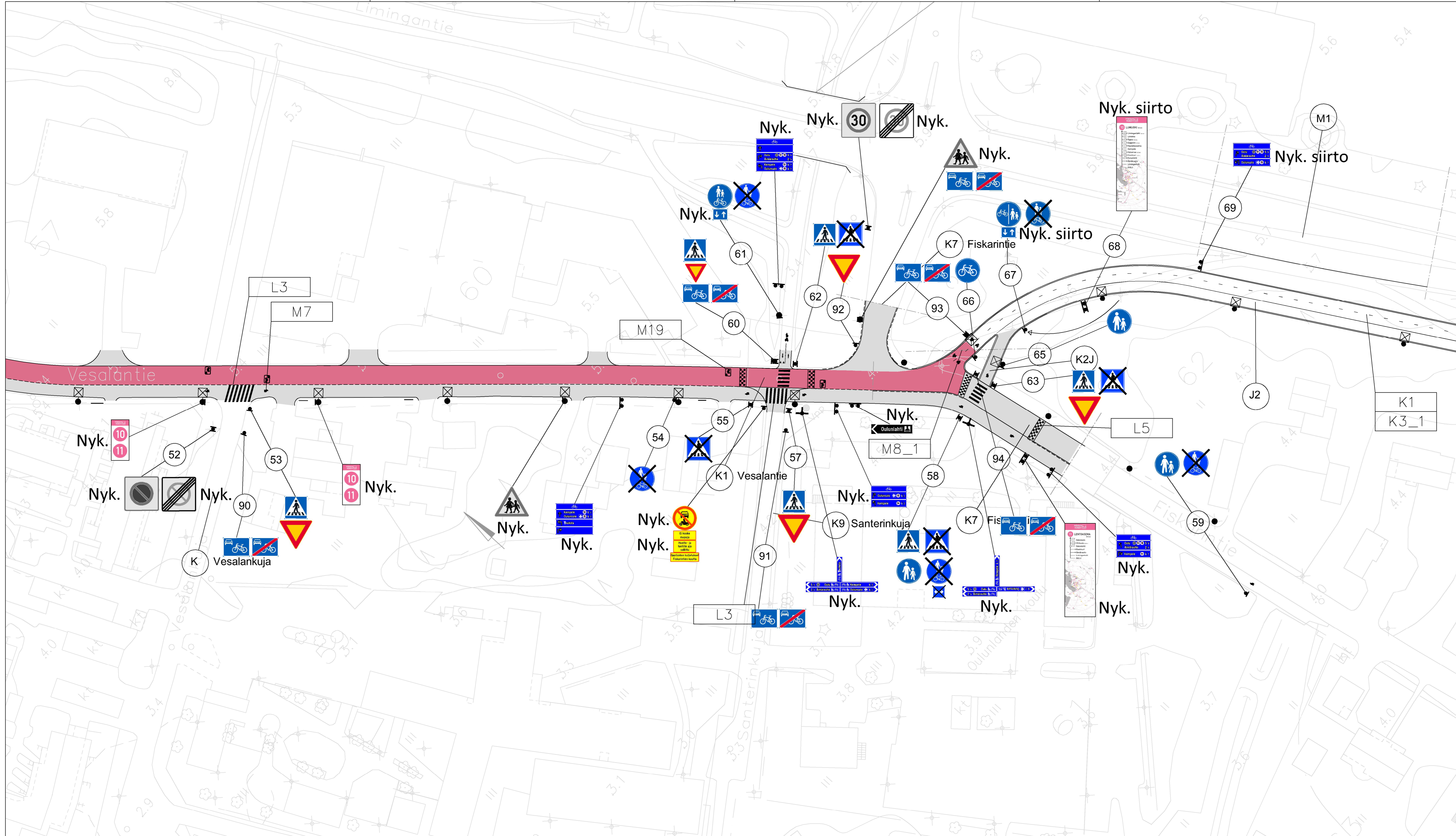


- ### MERKINNÄT
- Suunnittelualue
 - SAILYTETTÄVÄT JA POISTETTAVAT
 - Säilytettävä metsä
 - Säilytettävä havu- / lehtipuu
 - Poistettava havu-/lehtipuu
 - Poistettava puusto
 - Säilytettävä valaisin
 - Poistettava valaisin
 - Postilaatikkoryhmä
 - KORKEUDET JA KUIVATUS
 - 8.17 Nykyinen korkeus
 - 23.26 Suunniteltu korkeus
 - 23.40 Tontin nurkkapisteen korkeus
 - Hulevesikaivo
 - Oja / Painanne
 - PINNOITTEET
 - Asfaltti, pyöräkatu
 - Asfaltti pyörätie/jalkakäytävä tai katu
 - Betonikiveys, tiililadonta
 - Graniittireunakivi
 - Graniittireunakivi, madallettu
 - ISTUTETTAVA KASVILLISUUS
 - Nurmi A3
 - Istutettava lehtipuu
 - VARUSTEET JA KALUSTEET
 - Uusi valaisin

Merkki	Muutos	Pvm	Suunnittelija	Hyväksyjä
Koordinaattijärjestelmä ETRS-GK26		Korkeusjärjestelmä N2000	Mittakaava 1 : 500	
Kaupunginosa KIVINIEMI 30				
Hanketunnus	Hanke			
LYK 2022_0002	Kembaana 2-vaihe välillä Poikkimaantie-Lentokentäntie			
Kohde				
Vesalantie välillä Vesalankuja - Fiskarintie, Fiskarintie Vesalantien liittymässä				
Suunnitteluvaihe	Hyväksymiskäsittely		Asiakirjatyypit Piirustus	
Aihe				
Korkeudet, Kuivatus, Ympäristö, Poikkileikkaus				
Asiasisältö Katupiirustus 2/2				
				YHDYSKUNTA- JA YMPÄRISTÖPALVELUT
Suunnittelija		Suunnitteluttaja		
Projektipäällikkö		Pvm	Piir.nro	
Piir.nro (konsulti)		7.3.2022		
6.2T-2				



Merkki	Muutos	Pvm	Suunnittelija	Hyväksyjä
Koordinatijärjestelmä	ETRS-GK26	Korkeusjärjestelmä	N2000	Mittakaava
Kaupunginosa	KIVINIEMI 30			
Hanketunnus	Hanke			
Kohde	LYK 2022_0002			
Vesalantie välillä Vesalantien kääntopaikka - Vesalankuja				
Suunnitteluvaihe	Hyväksymiskäsittely	Asiakirjatyppi	Piirustus	
Aihe	Liikenteenohjaus			
Asiasisältö	Liikenteenohjaussuunnitelma 1/2			
				YHDYSKUNTA- JA YMPÄRISTÖPALVELUT
Suunnittelija	Suunnittelutaja			
Projektipäällikkö	Pvm	Pii.nro		
Pii.nro (konsultti)	7.3.2022			



Merkki	Muutos	Pvm	Suunnittelija	Hyväksyjä	
Koordinaattijärjestelmä	ETRS-GK26	Korkeusjärjestelmä	N2000	Mittakaava	1 : 500
Kaupunginosa	KIVINIEMI 30				
Hanketunnus	Hanke				
LYK 2022_0002	Kembaana 2-vaihe välillä Poikkimaantie-Lentokentänte				
Kohde	Vesalantie välillä Vesalankuja - Fiskarintie, Fiskarintie Vesalantien liittymässä				
Suunnitteluvaihe	Hyväksymiskäsittely	Asiakirjatyyppi	Piirustus		
Aihe	Liikenteenohjaus				
Asiasisältö	Liikenteenohjaussuunnitelma 2/2				
Suunnittelija	Suunnittelutaja				
Projektipäättökö	Pvm	Pii.nro			
Pii.nro (konsultti)	7.3.2022				