KOISOTIE

KOISOTIE

RENTUKKATIE

SAURAMOTIE

NEILIKKATIE

VOIKUKKATIE

RATAMOTIE

KURJENPOLVI

TAKAISPOLKU

SUOLAHEINÄTIE

TATARTIE

TYRÄKKITIE

VALMUTIE

Alue 1

Alue 2

Poistetaan vino koivu

Poistetaan riukumainen koivu

Poistetaan riukumainen koivu

2 koivua poistetaan

Jk+pp-tie 3.00

Jk+pp-tie 3.00

1 koivu poistetaan

1 koivu poistetaan

Poistetaan koivu

Puistoalueella olevat ylimääräiset rakenteet ja kasvillisuus poistetaan

Katualue 10.00
Ajorata 5.00

Kivet poistetaan n. 13 kpl

Aita poistetaan

Katualueelle levinneet pensaat poistetaan

Kivet poistetaan 2 kpl

Jk+pp-tie 3.00

Katualue 18.00
Ajorata 5.00

Katualue 10.00
Ajorata 5.00

Pensaisiaita katualueella, aukaus siirtää tai poistaa

Katualueelta siirrettävä tai poistettava aita

Katualue 12.00
Ajorata 6.00

Kivet poistetaan 2 kpl

1 Puistopolku 2.00

1 Puistopolku 2.00

1:500

50 m

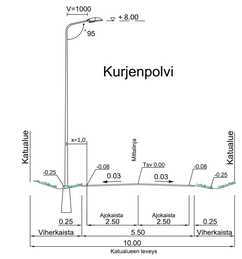

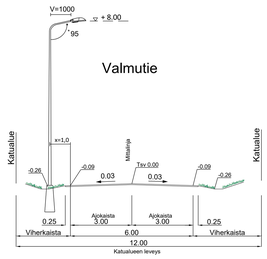

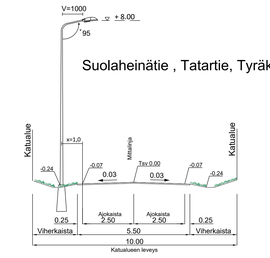

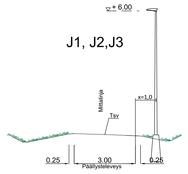



MERKINNÄT

Suunnitteluueen raja

SÄILYTETTÄVÄT JA POISTETTAVAT

- Säilytettävä metsä
- Hoidettava puusto
- Säilytettävä pensasryhmä
- Säilytettävä kuusiaita
- Säilytettävä havu- / lehtipuu (mänty, koivu,pihlaja,vaahtera,terijoensalava)
- Poistettava havu- / lehtipuu (mänty, koivu, pihlaja)
- Poistettava pensasryhmä . Tontin omistaja siirtää / poistaa katualueella ennen urakan aloitusta
- Poistettava perennaryhmä. Tontin omistaja siirtää / poistaa ennen urakan aloitusta
- Tontinomistaja siirtää tai poistaa aidan katualueella ennen urakan aloitusta
- Poistettava luonnonkivi
- Uusittavat vesihuoltoliittymät tontien sisäpuolelle

PINNOITTEET

- Asfaltti, ajorata
- Asfaltti, jalkakäytävä
- Betonikivi
- Kivituhka
- GRK Graniittireunakivi

ISTUTETTAVA KASVILLISUUS

- Nurmi

VARUSTEET JA KALUSTEET

- P Postilaatikot ja niiden lukumäärä
- R Roska-astia 60l
- Vanha valaisin poistetaan
- Uusi valaisin
- E Penkki Pensastasku harmaa 1 kpl E = esteetön malli

KORKEUDET JA KUIVATUS

- R.17 Nykyinen korkeus
- 12.35 Suunniteltu korkeus
- 12.22 Tontin nurkkapisteen korkeus
- Säilytettävä hulevesikaivo
- Hulevesikaivo
- Oja ja virtaussuunta

Merkki	Muutos	Pvm	Suunn.	Tark.
Koordinaattijärjestelmä	ETRS-GK26, N2000			
Teema	Katu	Kaupunginosa	Rajakylä 75	
Hanke	Koisotien eteläpuolisen alueen katujen peruskorjaus LYK 2021_0019		HYVÄKSYNYT KAUP. INS.	S
Kohde	Alue 1: Kurjenpolvi, Valmutie, Tyräkkitie, Tatartie, Suolaheinätie sekä jalankulku- ja pyöräilyväylät		YHDYSKUNTA LTK	S
Asiasisältö	Katusuunnitelmakartta		Mittakaava	1:500

DESTIA

OULU YHDYSKUNTA- JA YMPÄRISTÖPALVELUT

Suunnittelija	Kari Rautio, Sanna Sunnari		
Hyväksyjä	Esa Laurikainen	Hyväksyjä	Pekka Turunen
Piir.nro	K2-1	Pvm 19.11.2021	Piir.nro LYK 2021_0019-1