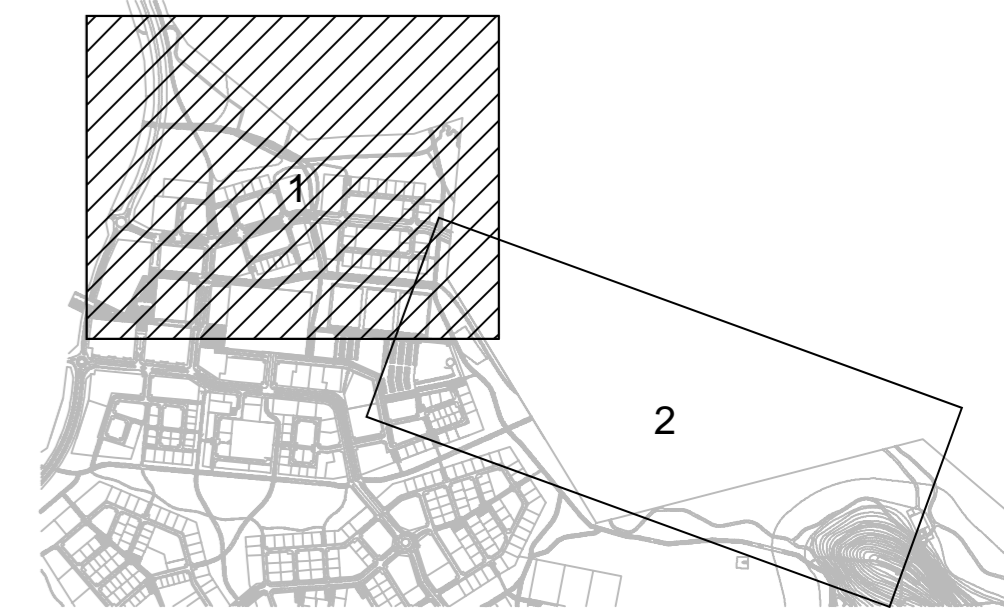


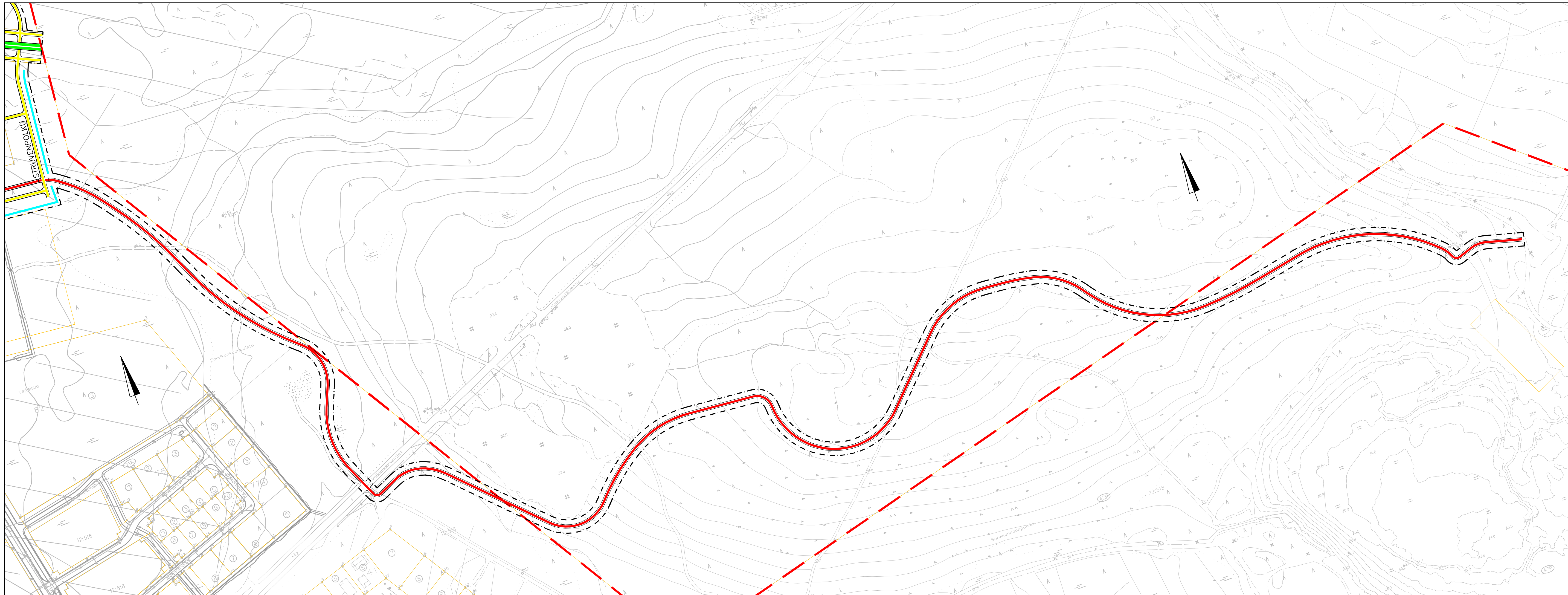
MERKKIEN SELITYKSET

- KATU**
- YHDISTETTY JK + PP-TIE**
- KUNTOREITTI**
- OJA TAI MUU HULEVEDEN HALLINTARAKENNE**
- RAKENNETTU PUISTO**
- ASEMAKAAVA-ALUEEN RAJA**
- SUUNNITTELUALUEEN RAJA**



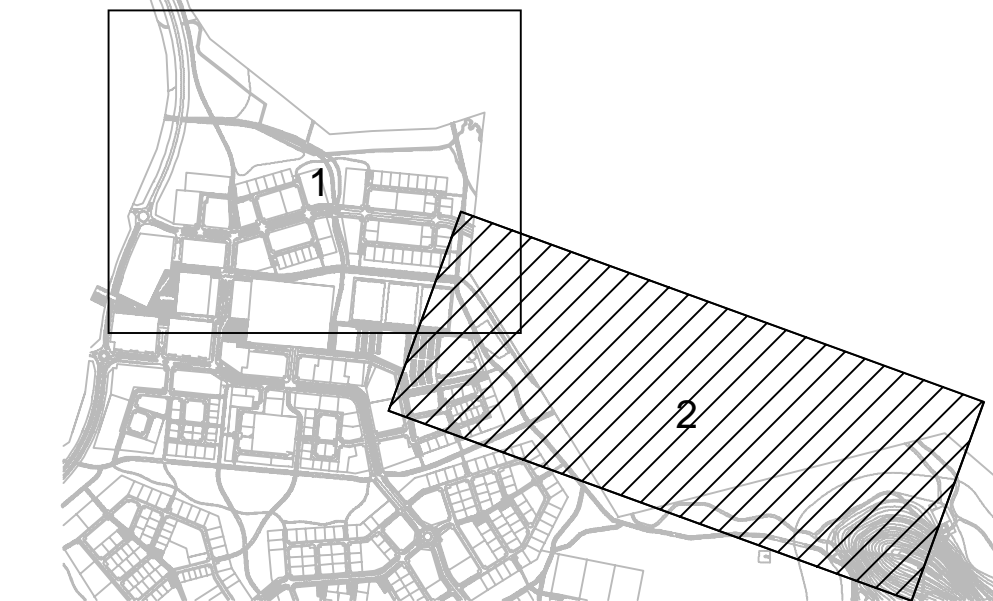
Merkki	Muutos	Pvm	Suunn.	Tark.
Koordinaattijärjestelmä ETRS-GK26		Korkeusjärjestelmä N2000		
Teema Yleiskartta		Kaupunginosa 71 Hiukkavaara		
Hanke	Valkiaisjärventien alueen katu- ja ympäristösuunnittelu			HYVÄKSYNYT KAUP. INS. §
Kohde	Suunnittelualue			YHDYSKUNTA LTK §
Asiasisältö	Yleiskartta			Mittakaava 1:2000
Planana		OULU YHDYSKUNTA- JA YMPÄRISTÖPALVELUT		
Suunnittelija	Jarkko Kariniemi	Tarkastaja		
Hyväksyjä	Ville Nikkinen	Hyväksyjä		Pekka Turunen
Piir.nro	R1-1	Pvm	10.2.2020	Piir.nro YL1

ULKOILUREITTI JATKUU KARTALLA 2



MERKKIEN SELITYKSET

- KATU**
- YHDISTETTY JK + PP-TIE**
- KUNTOREITTI**
- OJA TAI MUU HULEVEDEN HALLINTARAKENNE**
- RAKENNETTU PUISTO**
- ASEMAKAAVA-ALUEEN RAJA**
- SUUNNITTELUALUEEN RAJA**



Merkki	Muutos	Pvm	Suunn.	Tark.
Koordinaattijärjestelmä	ETRS-GK26	Korkeusjärjestelmä	N2000	
Teema	Yleiskartta	Kaupunginosa	71 Hiukkavaara	
Hanke	Valkiaisjärventien alueen katu- ja ympäristösuunnittelu		HYVÄKSYNYT KAUP. INS. §	
Kohde	Kuntoreitti 1		YHDYSKUNTA LTK §	
Asiasisältö	Yleiskartta		Mittakaava 1:2000	

Plana

OULU | YHDYSKUNTA- JA YMPÄRISTÖPALVELUT

Suunnittelija	Jarkko Kariniemi	Tarkastaja	
Hyväksyjä	Ville Nikkinen	Hyväksyjä	Pekka Turunen
Piir.nro	R1-2	Pvm	10.2.2020
		Piir.nro	YL2