

Nallikarin alueen katujen ja yleisten alueiden suunnittelun esittely- ja keskustelutilaisuus

Tervetuloa!

10.5.2022



**O YHDYSKUNTA - JA
YMPÄRISTÖPALVELUT**

OULU



YLEISTÄ

- Toimintaohjeet
- Tilaisuuden kulku
- Sijainti
- Aikataulu

SUUNNITELMIEN ESITTELY

- Katu ja liikenne
- Ympäristö

PUHEENVUOROT, KYSYMYKSET JA KOMMENTIT

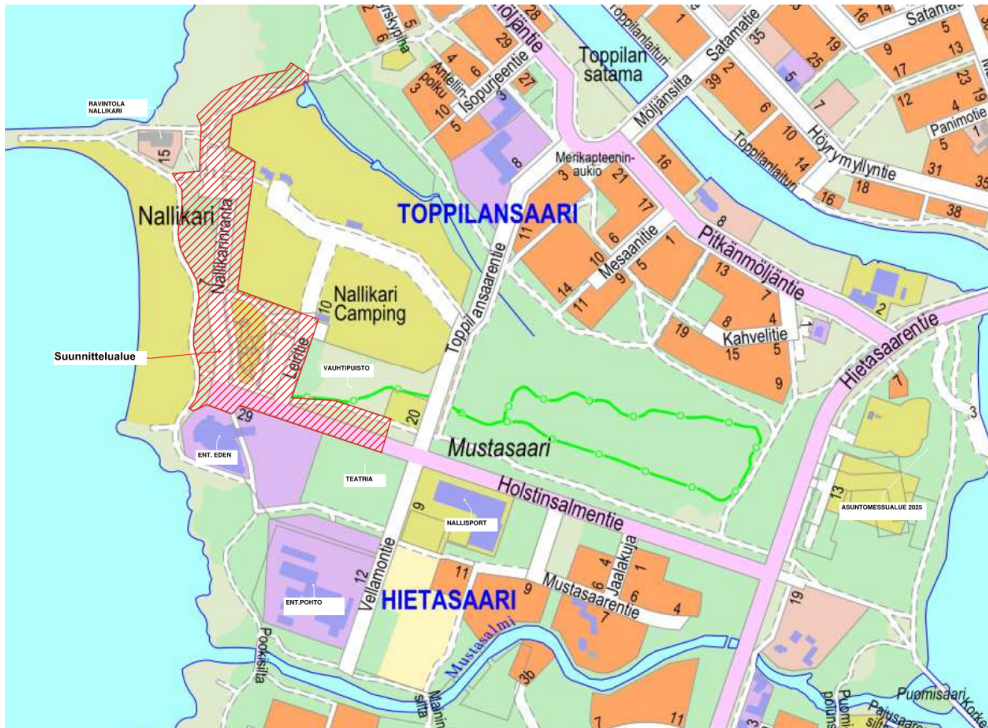


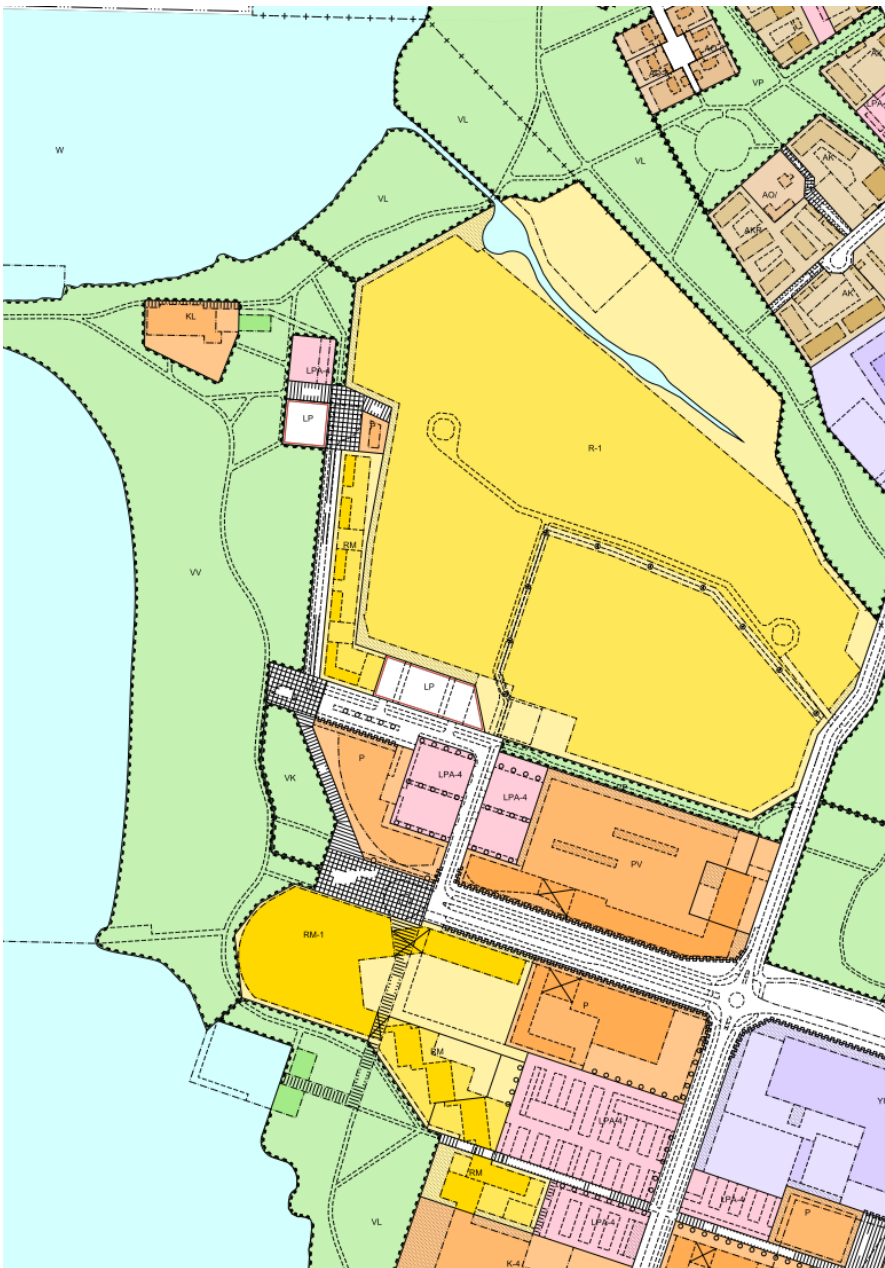
Teams-tilaisuuden yleiset toimintaohjeet ja tilaisuuden kulku

- Teams-tilaisuus tullaan nauhoittamaan ja nauhoitetta käytetään vain muistion teon tukena. Nauhoitetta ei jaeta kenellekään!
- Suljethan videokuvasi ja mikrofonisi, kun olet liittynyt kokoukseen. Häiriötilanteissa myös järjestäjät voivat tehdä nämä puolestanne.
- Puheenvuoropyyntöjä, kysymyksiä ja kommentteja voit esittää:
 - klikkaamalla käsi-painiketta tai
 - chat -keskustelun kautta (klikkaa ruudun päällä olevan palkin puhekuplaa)
- kysymyksiin vastataan suunnitelmien esittelyn jälkeen
- puheenvuorot annetaan keskitetysti järjestäjien toimesta
- kysymyksiä voi esittää myös sähköpostilla tilaisuuden jälkeen:
marjo.honkamaa-eskola@ouka.fi
- Jos sinulla on jotain ongelmia kokousjärjestelyihin liittyen, ota yhteyttä marjo.honkamaa-eskola@ouka.fi tai puh. 044 703 2605



Sijaintikartta ja alue-rajaus



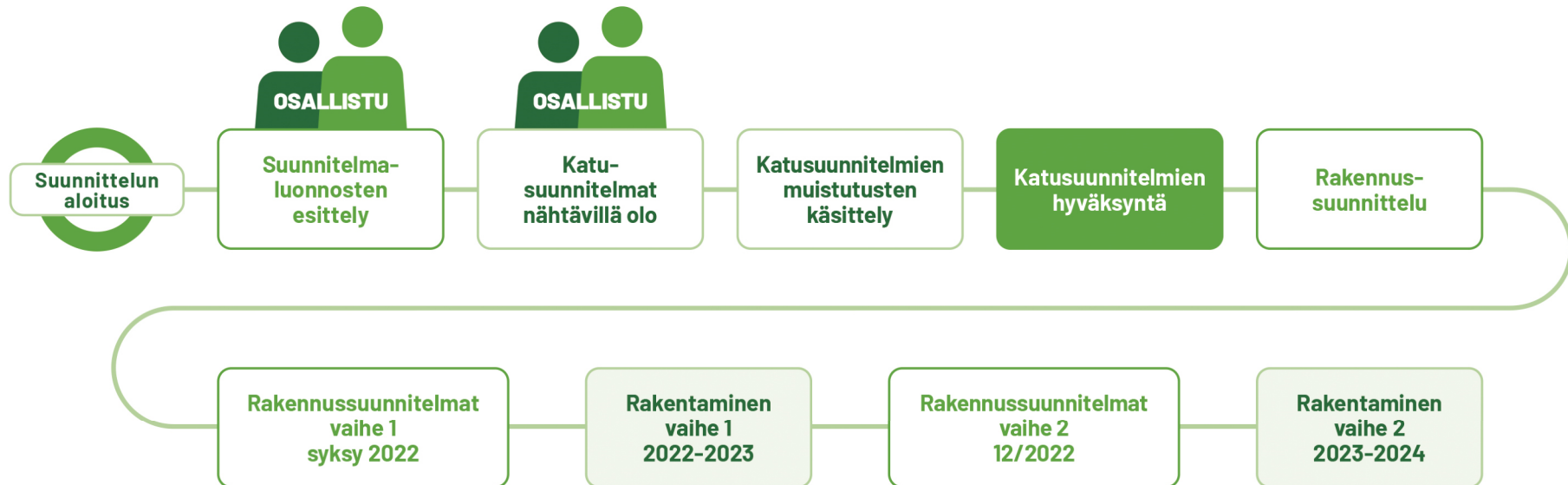


Suunnittelun sisältö ja aikataulu

- Hietasaaren matkailualueen asemakaava 564-1976 on saanut lainvoiman 13.12.2019.
- Suunnittelualueen nykyinen katuverkko sekä muut toiminta-alueet suunnitellaan voimassa olevan asemakaavan mukaisiksi.
- Lisäksi suunnitellaan kunnallistekniikka:
 - Holstinsalmentielle nykyisten vesijohtojen ja jätevesiviemäreiden uusiminen,
 - hulevesiviemärointi ja muu aluekuivatus,
 - verkostot asemakaavanmukaisille uusille rakennuspaikoille
 - vesi, kaukolämpö, sähkö- ja tietoliikenneverkko.



Toteutusprosessi ja vaikuttaminen



Kiitos!

10.5.2022

**O YHDYSKUNTA- JA
YMPÄRISTÖPALVELUT**

OULU

