

KUIVASJÄRVI

KAIJONLAHTI

LOPAKKAOJAN KOSTEIKKO

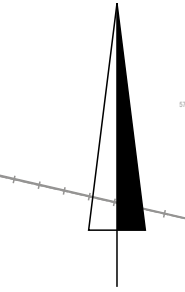
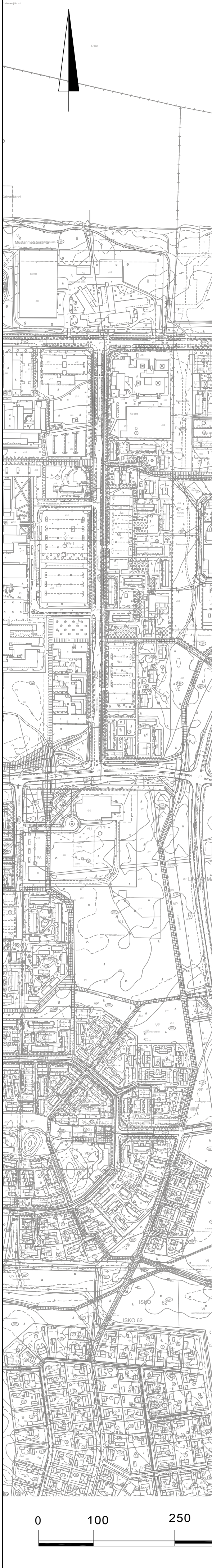
LAHOLAISOJAN KOSTEIKKO

RUSKONOJAN KOSTEIKKO

PYYKÖSJÄRVI

MERKINTÖJEN SELITYS

-  Kosteikkoaltaat
-  Saareke
-  Syvänveden alue
-  Laskeutusallas
-  Työalue. Alueita kuorittua pintamaata levitetään alueelle, jonka siemenpankin avulla alueet vihertyvät luontaisesti.
-  Rakennettava kuntoreitti ja -latu
-  Rakennettava riukutukkipato
-  Näkymän avaaminen kosteikkoalueelle
-  Istutettava suojavyöhyke
-  Säilytettävä, merkittävä luontoalue
-  Metsitettävä alue
-  Istutettava puusto
-  Valaistus



Laholaisoja

ALAKYLÄNTIE

NÄKYMÄN AVAUS

23m

38m

RAKENNETTAVA PYSÄKÖINTIALUE
RAKENNETTAVA HUOLTOTIEOSA KUNTOREITILLE

KUNTOREITIN JA -LADUN YHDISTYMINEN NYKYISEEN REITTIIN

SUUNNITELTU RIUKUTUKKIPATO JA HUOLTOTIE

SUUNNITELTU KUNTOREITTI JA -LATU

LÄJITYSALUE

LÄJITYSALUE

LÄJITYSALUE

LÄJITYSALUE

RUSKONONNIE

SUUNNITELTU KUNTOREITTI JA -LATU

LÄJITYSALUE

SUUNNITELTU KUNTOREITTI JA -LATU

SUUNNITELTU KUNTOREITTI JA -LATU

LÄJITYSALUE

LÄJITYSALUE

LÄJITYSALUE

LÄJITYSALUE

KUNTOREITIN JA -LADUN YHDISTYMINEN NYKYISEEN REITTIIN

RUSKONOJAN LASKEUTUSALLAS

HUOLTOTIE

Laskeutusaltaan tyhjennysmassojen läjitysalue



ISTUTETTAVA SUOJAVYÖHYKE

Laskeutusaltaan huollon aikainen ohitusoma

LOPAKKAOJAN LASKEUTUSALLAS HUOLTOTIE

Läjäytysaluevaraus

Laskeutusaltaan huollon aikainen ohitusoma

Merkki	Muutos	Pvm	Suunn.	Tark.
Koordinaattijärjestelmä: ETRS-GK26/ N2000				
Kaupunginosa Kaijonharju 80, Pyykösjärvi 63, Rusko 83, Liikanen 82				
Hanke	Kaijonlahden valuma-alueen kunnostus, LYK 2020_0029		HYVÄKSYNYT KAUP. INS.	§
Kohde	Kaijonlahden valuma-alue, Ruskonojan, Laholaisojan, Lopakkaojan kosteikot		YHDYSKUNTA LTK	§
Asiasisältö	Ympäristösuunnitelma, yleiskartta		Mittakaava	1:5000
 FCG Suunnittelu ja tekniikka Oy Kaivankatu 4 20500 Oulu Puh. 0204500 www.fcg.fi		 Yhdyskunta- ja ympäristöpalvelut		
Suunnittelija	J.P. Ruonaniemi	Hyväksyjä		
Hyväksyjä	H.Veronen	Pvm	16.11.2020	
Piir.nro		Piir.nro		