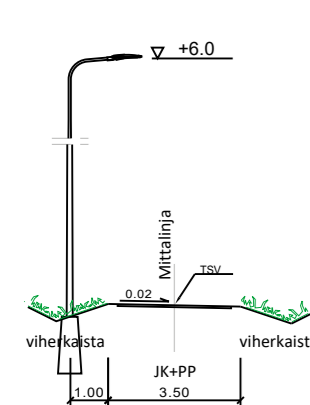
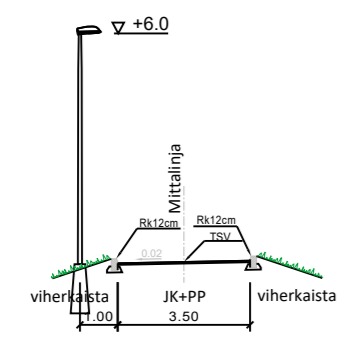


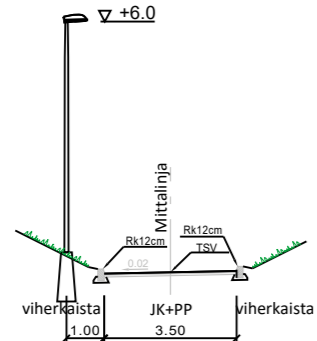
LEIKKAUS A - A
1:200



LEIKKAUS D - D
1:200



LEIKKAUS E - E
1:200



Lentokenttiantie

S1 Santaniemen alikukukäytävä (II)

Hulevesipumppaamo (HVP1)

Viherkaista vaihtelee
jkpp 3.50
Viherkaista vaihtelee

Jkpp Santaniemen alikukukäytävän yhteydessä

Tutkimustie

MERKINNÄT

--- Suunnittelualueen raja

SÄILYTETTÄVÄT JA POISTETTAVAT

~ Säilyvä metsänreuna

✗ Poistettava puu

KORKEUDET JA KUIVATUS

⊕ Hulevesikaivo

3.19 Tontin nurkkapisteen korkeus

1.54 Suunniteltu korkeus

↘ Painanne ja virtaussuunta

PINNOITTEET

Asfaltti

Betonikiveys, tiililadonta

ISTUTETTAVA KASVILLISUUS

Nurmi

Istutettava pensas, eroosiosuojaus

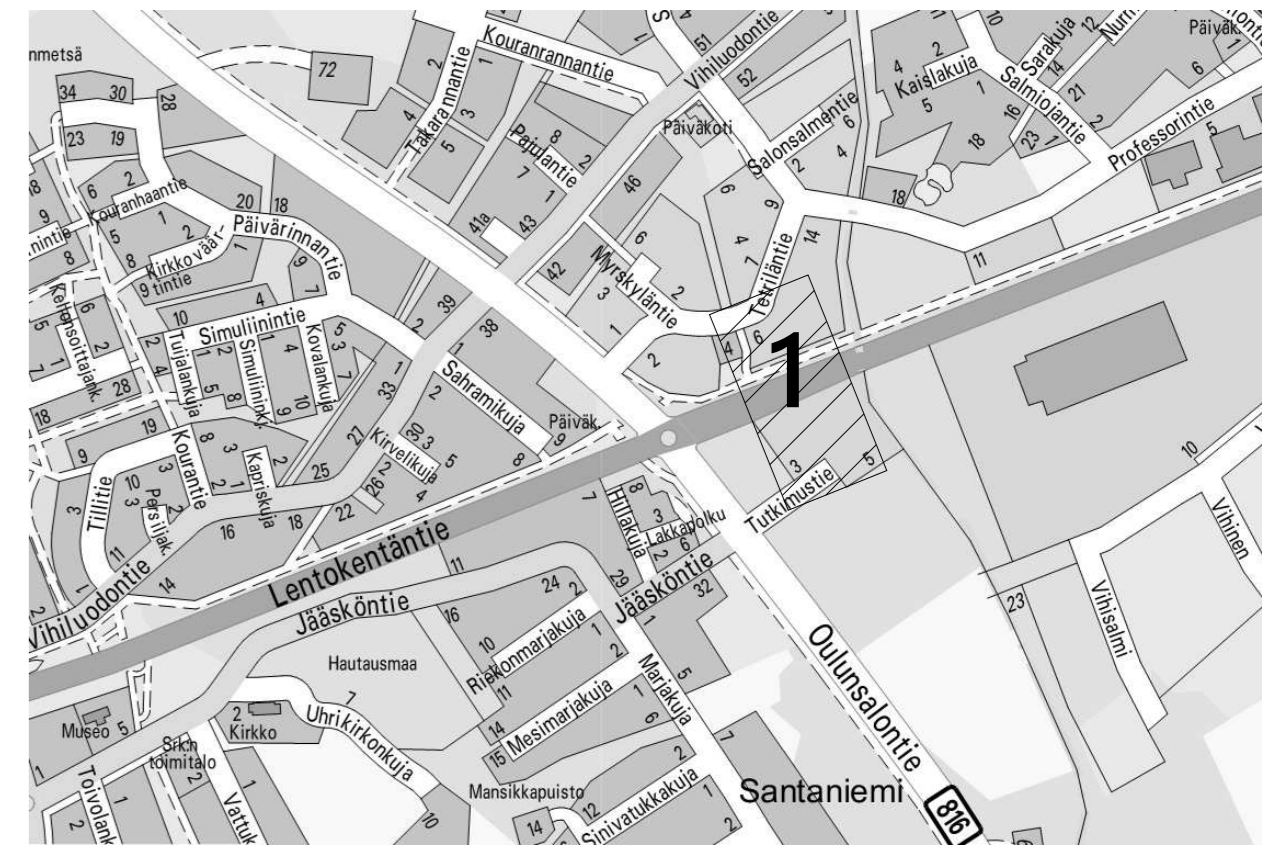
Havupuu

Lehtipuu

VARUSTEET JA KALUSTEET

Valaisin

Tiekaide



Merkki	Muutos	Pvm	Suunn.	Tark.
Koordinaattijärjestelmä		ETRS-GK26 / N2000		
Teema		Katu	Kaupunginosa	140 Oulunsalo
Hanke Maantien 815, (lentokenttiantien) parantaminen välillä Pohjantie (Vt4) - Hailuodontie (Mt 816), Oulu, Kempele				HYVÄKSYNYT KAUP. INS.
Kohde Jkpp välillä Tettiläntie - Tutkimustie				\$
Asiasiasältö Katupirstutus 1				YHDYSKUNTA LTK \$
				Mittakaava 1:500
Suunnittelija		Ville Parantala		
Hyväksyjä		Seppo Parantala		
Piiir.nro		Pvm	Piiir.nro	
		5.11.2021	LYK 2021_0027-1	



Ramboll
Kiviharjunlenkki 1A
90220 Oulu
puh. 020 755 611



YHDYSKUNTA- JA
YMPÄRISTÖPALVELUT