



# Oulun seudun lintutornit

– tähystä tornista tavi tai tylli

# ***Haluatko kuulla***

***kaulushaikaran puhaltelua, mustapyrstökuiirin  
soidinta, luhtahuitin piiskansivaltelua,  
taivaanvuohen mäkätystä?***



Oulun seudulla on 24 lintutornia tai -lavaa, jotka soveltuvat seudun monipuolisen linnuston ja muun luonnon tarkkailuun, maisemien ihailuun sekä opetuskohteiksi. Ne sopivat niin vaativille lintuharrastajille kuin muille luonnosta kiinnostuneille.

Useimmat lintutornit sijaitsevat rannikolla merkittävillä lintualueilla. Sisämaan torneilla ympäristönä on useimmiten järvi- tai suoluonto. Torneista pystyy tarkkailemaan lintuja häiritsemättä niiden elämää.

Joidenkin tornien viereen pääsee ajoneuvolla ja toisille kävellään luonto- ja retkeilypolkuja pitkin. Jotkin sopivat myös liikuntarajoitteisille, josta on maininta tornikuvauksissa. Useimmille torneille on opastus.

Liikkuessasi luontopoluilla tai kulkiessasi lintutorneille, pysyttele merkityillä reiteillä, ettet häiritse turhaan lintuja ja muuta luontoa. Pysäköi autosi niin, että muutkin mahtuvat pysäköimään ja liikkumaan. Ota aina huomioon paikalliset asukkaat, äläkä roskaa ympäristöä.

***Oulun seudun ympäristötoimi ja yhdyskunta- ja ympäristöpalvelut toivottavat antoisia luontoretkiä ja elämyksiä Oulun seudun monipuolisessa luonnossa.***

**Lintukuvat:**

**Heikki Orava ja Markku Karhu**



**Pyrstötäinen**



### **SAAPPAAT**

Polku torneille saattaa olla niin märkä, että saappaat ovat tarpeen.



### **LUONTOPOLKU**

Alueella on luonnosta ja linnuista kertovia tauluja.



### **WC**

Tornin lähistöllä on wc tai puucee.



### **TULI**

Tornin lähistöllä on nuotiopaikka, johon usein liittyy myös eväidensyöntikatot.



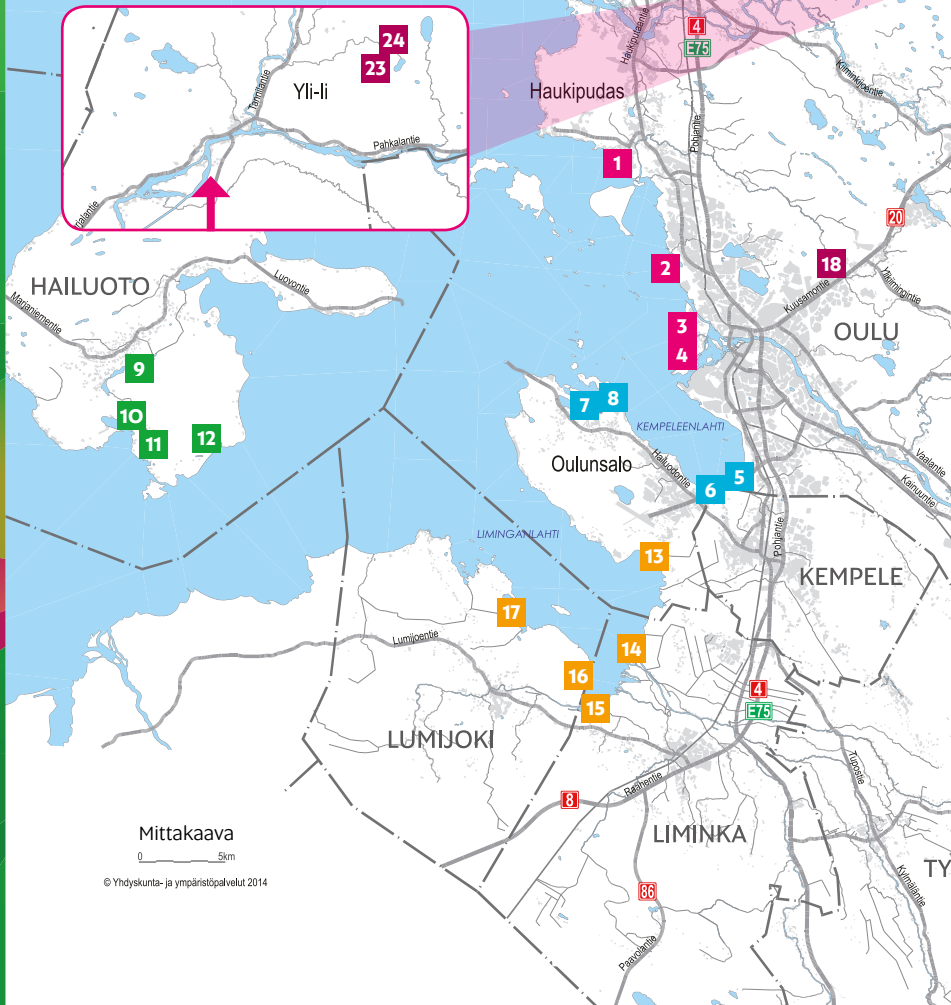
### **INVA**

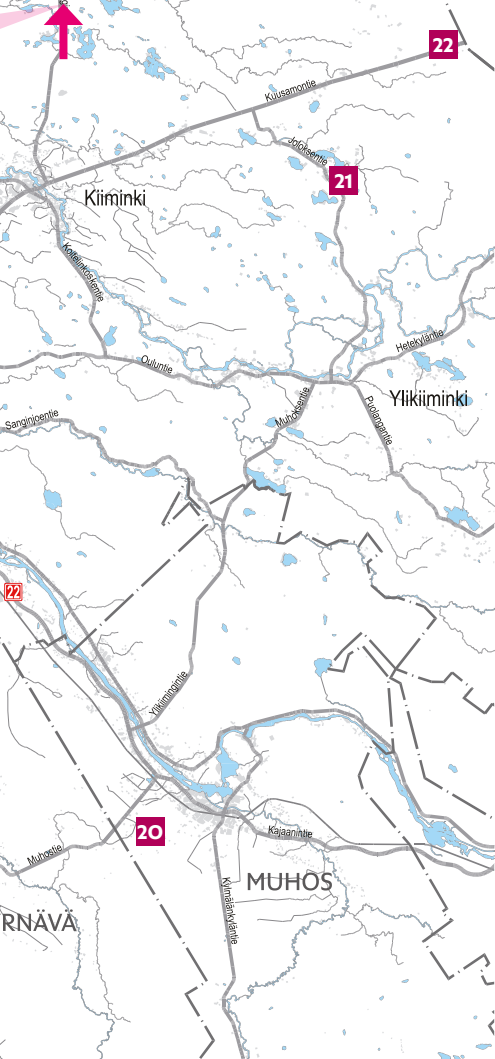
Torniin on mahdollista mennä myös pyörätuolilla tai lastenvaunujen kanssa.



### **SUOJA**

Tornin lähistöllä on rakennettu oleskelutila esim. näyttelyä tai eväiden syöntiä varten.





## OULUN EDUSTA

1. Kiviniemi.....	6
2. Lettonniemi.....	6
3. Loistokari.....	6
4. Rantakurvi.....	7

## KEMPELEENLAHTI

5. Myllyoja.....	7
6. Vihiluoto.....	8
7. Akionlahti.....	8
8. Varjakka.....	8

## HAILUOTO

9. Kirkkosalmi.....	9
10. Kutukari.....	9
11. Syökarinlahti.....	10
12. Maasyvänlahti.....	10

## LIMINGANLAHTI

13. Papinkari.....	10
14. Temmesjokisuu.....	11
15. Virkkula.....	11
16. Puhkiavanperä.....	12
17. Sannanlahti.....	12

## SISÄMAA

18. Huutilampi.....	12
<del>19. Hirvineva.....</del>	<del>13</del>
20. Matokorpi.....	13
21. Jolosjärvi.....	14
22. Hirvisuo.....	14
23. Vitsasuo.....	14
24. Iso Mättäisjärvi.....	15





### 1. KIVINIEMI

Venesatamassa sijaitsevasta tornista voi havaita runsaasti **kahlaajia** ja **vesilintuja**. Pesimälinnustoon lukeutuvat Perämeren rannikon lajit, ja nähdä voi myös harvalukuisempia lajeja kuten **merikihu**, **harmaasorsa** ja **lapinsirri**. Syksyllä tornilta voi nähdä runsaslukuisina muuttavia **varpuslintuja**. Torni on hyvä lintukohde **ympäri vuoden**, erityisesti sulavesikauden. Eniten lajeja havaitaan **toukokuun lopulla**.

Tornille pääsee Haukiputaantieltä (847) Kiviniementien (8484) päähän ajamalla. Torni sijaitsee meren rannalla venesatamassa vierasvenesataman puolella vasemmalla, satamarakennuksen yhteydessä. Venesataman palvelut käytävissä.

Koordinaatit:  
65.1191785 N : 25.3281418 E



### 2. LETONNIEMI

Torni sijaitsee Letonniemen luonnonsuojelualueen kärjessä maankohoamisrannalla hieman puuston suojassa. Sieltä voi nähdä meren ja rannan lajeja. Runsaan ja monipuolisen pesimälinnuston yleisiin lajeihin kuuluvat mm. **tukkasotka** ja **merihanhi**. Paikkaa voi käyttää **koko kesän**, ja se soveltuu hyvin muuton tarkkailuun.

Tornille pääsee Rajahaudan venesatamasta – käänny Haukiputaantieltä Rajakylän tienhaarasta rantaan. Pysäköintialue sijaitsee sataman portin pohjoispuolella. Satama-alueen eteläpäästä lähtee opastettu luontopolku tornille. Matkaa kertyy suuntaansa n. 1,5 km.

Koordinaatit:  
65.05789 N : 25.39048 E



### 3. LOISTOKARI

Hietasaarassa merenrantaniityn reunassa sijaitsevalta tornilta näkyy erityisesti muuttoaikoina paljon **lokkeja**, **sorsia** ja **kahlaajia**. Pesimälinnustokin on runsas. Paras retkeilyaika on **kevät ja kesä**.

Lavalle pääsee joko Vaaskiventien länsipäästä retkeilypolkua pohjoiseen runsaat 100 m tai Nallikarin puolelta, kylpylähotellilta etelään kulkevaa retkeilypolkua pitkin. Matkaa on runsaat 500 m.

Koordinaatit:  
65.02366144 N : 25.41350476 E



#### 4. RANTAKURVI

Torni sijaitsee Hietasaarella merenrantaniityn reunassa. Oulun tihein linnusto tavataan Oulujoen suiston alueella. Pesimälinnusto niin rannalla kuin metsissä on runsas. Muuttoaikoina näkyy paljon **kahlaajia, lokkeja** ja **sorsia**. Tuloksekkainta retkeilyaikaa on **kevät ja kesä**.

Tornille pääsee Hietasaarentien päästä jousiammuntaradan eteläpuolelta, pysäköintialueelta. Torni on retkeilypolun varressa n. 450 m länteen.

Koordinaatit:  
65.01617861 N : 25.41428857 E



#### 5. MYLLOJOJA

Torni sijaitsee maankohoamisrannalla Myllojan suun eteläpuolella Kempeleenlahden luonnonsuojelualueella. Alue on mukana valtakunnallisessa lintuvesien suojeluohjelmassa. Runsaaseen linnustoon kuuluu **vesilintuja, kahlaajia** ja **varpuslintuja**, joita voi ihailia **koko avovesikauden**.

Lentokentän tieltä Myllojan siltan jälkeen kääntyä lahdelle vievä tie rantaan. Tien päässä (100 m) on parkkipaikka ja eväidensyöntikatios. Tornille johtaa 600 m pituinen luontopolku, joka tekee lenkin suojelualueella.

Koordinaatit:  
64.95142 N : 25.47878 E

Kempeleenlahti

Tukkasotka





## 6. VIHILUOTO

Torni sijaitsee maankohoamisrannalla Vihiluodon pohjoispuolella. Alue on mukana valtakunnallisessa lintuvesien suojeluohjelmassa. Alueella risteilee veneväyläkanavia. Runsaaseen linnustoon kuuluu **vesilintuja**, **joutsenia** ja **hanhia**, jotka ovat runsaimmillaan muuttoaikoina. Torna voi käyttää **koko avovesikauden**.

Lintutorniin pääsee luontopolkua pitkin. Polku alkaa lentokenttien kevyenliikenteen väylältä, jossa on opaskyltti, sekä Hotelli Vihiluodon takaa Vihiluodontieltä.

Koordinaatit:  
64.94690 N : 25.4495865 E



## 7. AKIONLAHTI

Torni sijaitsee merestä irtikuroutuvalla Akionlahdella, joka on matala ja rehevä lintujärvi. Se on osa Liminganlahden Natura 2000 -aluetta ja kansainvälisestäkin merkittävä lintuvesi. **Vesilintu- ja kahlaajalajeja** on paljon. Alueella voi havaita mm. **risti- ja harmaasorsia** ja erityisesti syksyllä **joutsenia**. Parasta retkeilyaikaa on **touko-kesäkuu ja syys-lokakuu**.

Oulunsalosta Hailuotoon vievältä tieltä 6,4 km kohdalla käännyttään oikealle Varjakan tielle. Runsaan 2 km päässä kääntyy vasemmalle pienempi tie, joka johtaa Akionsaareen. Auto jätetään tähän. Länteen vievän pengertien päässä olevalta levikkeeltä lähtee vasemmalle etuistion polku lintutornille.

Koordinaatit:  
64.98723831 N : 25.30423272 E



## 8. VARJAKKA

Varjakan lintulava sijaitsee Varjakan venesataman länsipuolella maakummulla, jolta avautuu rantaniityn yli näkymä Akionsaaren ja Varjakansaaren väliseen salmeen. Alueella tavataan runsaasti **vesilintu- ja kahlaajalajeja**. Alue on ansainvälisesti merkittävä lintuvesi. Paikalla kannattaa käydä erityisesti **touko-kesäkuussa ja syys-lokakuussa**.

Oulunsalosta Hailuotoon vievältä tieltä 6,4 km kohdalla käännyttään oikealle Varjakan tielle. Tie päättyy Varjakan venesatamaan, missä lintutorni sijaitsee. Auton voi jättää satamaan, ja kävellä lintulavalle, joka sijaitsee parkkipaikan länsilaidalla kohoavan kummun päällä, polun varressa.

Koordinaatit:  
64.98952848 N : 25.31951754 E





## 9. KIRKKOSALMI

Lintutorni sijaitsee ruovikkoisen, merestä kuroutuneen Kirkkosalmen etelärannalla ruovikon reunassa. Torni soveltuu hyvin mm. isojen lintujen (mm. **petolinnut**, **joutsenet**, **merimetso** ja **hanhet**) kevätmuuton seurantaan. Pesivä ja levähtelevä **vesilintu- ja kahlaajalajisto** on monipuolinen. Parasta havainnointiaikaa on **huhti-toukokuu**, mutta lintuja näkee **koko avovesikauden**.

Kirkkosalmen lintutorni sijaitsee salmen poikki kulkevan sillan vieressä. Tornille pääsee kääntymällä Hailuodon päätieltä kylän kohdalla kauppakeskuksen kohdalla etelään Viinikanlahden tielle. Päätieltä tornille on matkaa noin 1,5 km.

Koordinaatit:  
65.00243142 N : 24.7466578 E

Hailuoto




## 10. KUTUKARI

Torni sijaitsee Kutukarissa merenlahden pohjoisrannalla rantaniityllä. Alueella on paljon **vesilintuja**. Monipuoliseen pesimälajistoon kuuluvat mm. **tukkakoskelo** ja **punajalkaviklo**. Paras havainnointiaika on **huhti-kesäkuu**.

Tornille pääsee Patelanselän länsipäästä lähtevältä metsäautotieltä (Kutukarintieltä), jonka päähän voi jättää auton. Tästä johtaa noin 1 km:n polku lintutornille. Toinen tapa on kulkea 1,3 km Viinikantieltä lähtevää kävelypolkua, joka ylittää Patelanselän ja Viinikanlahden välisen Salmenkurkun.

Koordinaatit:  
64.97808229 N : 24.73768099 E



Peippo



## 11. SYÖKARINLAHTI

Umpeenkasvava ruovikkoinen Syökarinlahti sijaitsee Hailuodon eteläosissa. Sen **vesilinnusto** on monipuolinen, ja alueella pesii mm. **kaulushaikara**. Paras vierailu aika järvelle on **huhti-kesäkuussa**. Alueelta löytyy myös oleskelusuoja.

Tornille pääsee ajamalla Syökariin vievää tietä vielä 500 m Viinikanlahden kohdalta Louekarin peltoaukealle. Sen itäreunasta ennen Hanhiseen lähtevää metsätietä lähtee traktoripolku vinosti oikealle (etelään). Tornille on matkaa vajaa 1 km huonokuntoista polkua.

Koordinaatit:  
64.96332349 N : 24.76392721 E



## 12. MAASYVÄNLAHTI

Maasyvänlahti on ruovikkoinen, merestä kuroutunut järvi. Siellä esiintyy **ruovikkolajeja**, mm. **luhtakana**. **Vesilinnusto** on runsas. Niiden havainnointiin paras aika on **touko-kesäkuu**. Tornii sopii myös **kevät- ja syysmuuton** tarkkailuun. Alueella on taukotupa.

Maasyvänlahdelle pääsee Viinikantieltä Viinikanlahden jälkeen kääntymällä vasemmalle Härkäsaikkään johtavaa tietä. Noin 3,5 km päässä on parkkipaikka, josta lähtee oikealle etelään noin 1,2 km mittainen viitoitettu polku Maasyvänlahden tornille.

Koordinaatit:  
64.96687851 N : 24.83137565 E



## 13. PAPINKARI

Papinkarin lintutorni on Liminganlahden pohjoisissa. Se sijaitsee rehevällä rannalla Salmiojan suussa. Sieltä voi havaita monia **vesilintuja** ja **kahlaajia**. Pesimälajistoon kuuluvat mm. **nokikana** ja **heinätavi**. Paikka sopii myös **metsälajien** havainnointiin. Paras ratkeilyaika on **touko-elokuu**. Alueella on mahdollista leiriytyä.

Oulunsalosta tullessa käännetään Kylänpuolentieltä etelään Lettoon vievälle tielle. Sitä ajetaan noin 1,5 km. Limingasta tullessa taas ajetaan Selkämaan tai Tupoksen ja Järvenpään kautta samalle tielle. Salmiojan ylittävän sillan pohjoispuolella on pysäköintialue, jolta johtaa noin 660 m pitkät pitkospuut lintutornille.

Koordinaatit:  
64.90872584 N : 25.38082758 E



#### 14. TEMMESJOKISUU

Temmesjokisuussa maankohoamisrannan ruovikossa sijaitsevasta tornista on parhaat näymät yli koko Liminganlahden. Aikaisin keväällä sulava jokisuu houkuttelee **vesilintuja** ja **kahlaajia**. Pesimälajistoon kuuluvat mm. **härkälintu** ja **mustapyrstökuiiri**. Torniin kuuluu myös mm kaulushaikara. Otollisin ajankohta vierailulle on **huhti-toukokuu** ja **heinä-elokuu**, mutta lintuja näkyy **läpi avovesikauden**.

Limingan kirkonkylältä noin 2 km pohjoiseen Tupoksentietä kääntyy tie rantaa kohti pitkin Temmesjoen pohjoispuolta (viitta "Liminganlahti 5"). Se vie venesatamaan, mistä lähtee pitkospuut (n. 2 km) lintutornille Temmesjokisuun kalastajakylän kautta.

Koordinaatit:

64.86125025 N : 25.35149704 E



#### 15. VIRKKULA

Liminganlahden opastuskeskuksen ranta sijaitsee niittyjen ja peltojen ympäröimällä ruovikkoisella merenlahdella lähellä Lumijoen suuta. Muutto- ja pesimälajistoissa on monia **vesilintuja** ja **kahlaajia**. Itäpuolen laidunnusalueella viihtyvät **mustapyrstökuiirit**, **kuovit**, **viklot** ja **suokot**. Suuret määrät vesilintuja kertyy syksyisin tornin edustalle. Tornista näkee hyvin lintuja läpi **avovesikauden aina lokakuulle**. Opastuskeskuksessa voi tutustua Liminganlahti nähtelyyn, ruokailuun ja majoittuun. Saatavilla on kiikareita ja opastusta.

Opastuskeskus sijaitsee n. 6 km Limingan kirkonkylältä Lumijoen suuntaan. Päätieltä on selvät opasteet. Sen pihasta lähtee pitkospuinen luontopolku tornille.

Koordinaatit:

64.82913339 N : 25.31046446 E



Kalatiira



## 16. PUHKIAVANPERÄ

Torni sijaitsee Virkkulan tornia vastapäätä ruovikon reunassa. Sieltä voi seurata runsaina alueella pesiviä, rantaniityllä ja vedessä ruokailevia **vesilintuja** ja **kahlaajia**. Pohjoispuolella oleva Pitkänokan ruovikko on lahden tärkein **merihanhen** pesimäalue. Torni on parhaimmillaan **touko-syyskuussa** ja sopii myös **muutonseuraantaan**. Luontopolulla olevasta tarkkailutalosta on keväällä helppo tarkkailla riistapellolla laiduntavia **hanhia** ja **joutsenia**.

Aja Virkkulan opastuskeskuksen risteyksestä n. 2,5 km Lumijoen suuntaan, kunnes oikealle kääntyy tie Lettoon ja Puhkianperälle. N. 2,6 km päässä, pitkän suoran lopussa oikealla puolella olevalta parkkialueelta (paikalla oleskelusuoja) lähtee n. 800 m pitkät pitkospuut tornille.

Koordinaatit:  
64.84628 N : 25.28790 E



## 17. SANNANLAHTI

Laaja ja matala Sannanlahti on Liminganheden osa. Maisemaa hallitsevat laajat ruovikot. Tornista on hyvä seurata niin muuttavaa kuin paikallista linnustoa. Sannanlahti on etenkin lepäilevien **vesilintujen** ja **kahlaajien** mieleen. Myös **pesimälinnusto** on monipuolinen ja siihen kuuluvat mm. **rusko-** ja **sinisuohaukka**. Torniä voi käyttää läpi **avovesikauden**.

Lumijoelta Siikajoelle vievältä tieltä Lumijoen länsipuolelta lähtee koilliseen tie Kariin. 1,5 km jälkeen peltoaukean reunassa kääntyy vasemmalle tie (viitta "Lintuvesi"). Noin 3,5 km jälkeen vasemmalla on pysäköintialue, josta johtaa pitkospuut tornille. Alueella voi myös leiriytyä ja siellä on oleskelusuoja.

Koordinaatit:  
64.87925013 N : 25.20447673 E



## 18. HUUTILAMPI

Lintulava sijaitsee Huutilammen kosteikolla, metsäkaistaleen ja avosuon reunassa. Huutilammella viihtyvät **tukkasotkat** ja myös harvinaiset **mustakurkku-uikut**. Lammella pesii Oulun seudun suurin **naurulokkiyhdyksunta**. Lintujen kannalta otollisinta aikaa vierailulle on **touko-kesäkuu**. Lampea kiertää läheistä Timosenkosken luontokoulua varten laadittu metsäinen luontopolku.

Oulu-Kuusamo -tieltä käännyttään Hönttämän liittymästä Heikinharjuun päin ja jatketaan vastaanottokeskuksen ohi Pitkäsuontietä pitkin n. 200 m. Lintutorni sijaitsee Pitkäsuontien varella, puiden katveessa, n. 50 m tiestä.

Koordinaatit:  
65.05968637 N : 25.59429893 E



## 20. MATOKORPI

Matokorven laajalle peltoaukealle pystytetystä tornista voi seurata alueella ruokailevia lintuja. Erityisesti **syksyllä** alueella näkee paljon mm. **kurkia, hanhia ja joutsenia**. **Keväisin** voi nähdä **kahlaajia**.

Tornille pääsee kahta reittiä. Muhokselta Tyrnävälle vievältä tieltä (nro 827) käännytään noin 3,5 km jälkeen vasemmalle (viitta "Lintutorni"), jonka varressa torni on 3,5 km päässä. Muhokselta voi tornille mennä myös keskustan liikenneympyrästä etelään Keskustietä pitkin. Radan alituksen jälkeen käännytään oikealle Kankaanseläntielle kohti Matokorpea. 1 km päässä tie kääntyy vasemmalle Matokorventielle. Torni on noin 1,5 km päässä.

*Koordinaatit:*  
64.79538464 N : 25.92672647 E



*Punarinta*





## 21. JOLOSJÄRVI

Lintutorni sijaitsee peltojen ympäröimän matalan Jolossjärven kaakkoisrannalla rantaniityn reunassa. Jolossjärvi on valtakunnallisesti arvokas lintujärvi. Monipuoliseen **pesimälinnustoon** kuuluvat mm. **suokukko** ja **nokikana**. Parasta tarkkailuaikaa on **touko-kesäkuu**.

Kuusamontietä ajetaan Oulusta 31 km ja käännyttään oikealle Joloksentielle (nro 8341). Noin 8,5 km:n päässä käännyttään vasemmalle Kortesuon tielle. Tornin on vajaan kilometrin päässä vasemmalla järven rannassa.

Koordinaatit:  
65.13214933 N : 26.1605372 E



## 22. HIRVISUO

Hirvisuo on suojeltu laaja aapasuokokonaisuus. Lintutorni sijaitsee rimpinevan reunassa. Alueen linnusto on arvokas. Sen monipuoliseen **pesimälinnustoon** kuuluu useita **vesilintulajeja**, joista yleisimpiä ovat **tavit** ja **jouhisorsat**. Alueella voi nähdä mm. **metsähänhia** ja useita **petolintulajeja**. Paras vierailuajankohta on **touko-elokuussa**. Suolla on kaksi retkipolkua, joista lyhyempi vie Häikiönieheen vanhalle tervahaudalle.

Hirvisuo sijaitsee Oulun ja Pudasjärven rajamailla Kuusamontien varrella. Suon reunassa olevalle lintutornille pääsee valtatie varrella olevalta levähdyspaikalta lähtevää opastettua pitkospuureittiä pitkin.

Koordinaatit:  
65.20520811 N : 26.28755225 E



## 23. VITSASUO

Torni sijaitsee luonnontilaisella aapasuolla. Siellä voi nähdä **suo- ja järvilajistoja**: mm. **valkoviklon**, **pikkukuovin**, **tavin**, **hiirihaukan**, **joutsenen**, **kuikan**, **jouhisorsan** ja **telkän**. Parasta vierailuaikaa on **touko-kesäkuu**. Alueella on myös laavu. Torni sijaitsee entisesti Pähkakosken koululta lähtevän retkeilypolun varressa.

Pähkalan voimalaitoksen jälkeen käännyttään vasemmalle Seljänmaantielle. Noin 3,5 km jälkeen käännyttään vasemmalle metsäautotielle ja ajetaan 3,4 km, jolloin tien oikealla puolella on Vitsasuo. Tornille vie noin 1 km mittainen puihin valkoisella maalilla merkitty polku.

Koordinaatit:  
65.40059398 N : 26.00328905 E




## 24. ISO MÄTTÄISJÄRVI

Iso Mättäisjärvi on umpeen kasva-  
va suoreunainen metsälampi, jonka  
etelärannalla torni on, metsän reu-  
nassa. Järvellä näkee mm. **met-  
sähanhia, tavia ja haapanoita** sekä **nuo-  
li- ja tuulihaukkoja**. Paras tarkkailuai-  
ka on touko-kesäkuu. Tornin sijaitsee  
entiseltä Pahkakosken koululta läh-  
tevän retkeilypolun varressa.

Käänny Pahkalan voimalaitoksen  
jälkeen vasemmalle Seljänmaantiel-  
le. Käänny n. 6,5 km jälkeen vasem-  
malle Y-risteyksestä, jossa on autio-  
tupa. Noin 500 m jälkeen käänny va-  
semmalle pensoituvalle metsätiel-  
le, joka päättyy 2 km päässä. Seuraa  
puihin valkoisella maalilla merkittyä  
polkua, ensin luoteeseen n. 150 m ja  
sitten risteyskohdasta oikealle laa-  
vun kautta n. 700 m.

*Koordinaatit:*

65.41624365 N : 26.02078401 E



**Ruskosuohaukka**

**Haapana**



## *Haluatko nähdä*

- Satoja kurkia, joutsenia tai hanhia? – muutolle kertyviä sorsia?*
- harmaasorsan? – harmaahaikaran? – ristisorsan?*
- muuttavia petolintuja?*

**OULU**

Yhdyskunta- ja  
ympäristöpalvelut



### **Palaute ja lisätietoja:**

Oulun seudun ympäristötoimi  
Solistinkatu 2

Sähköposti: [ymparisto@ouka.fi](mailto:ymparisto@ouka.fi)

Kaupungin puhelinvaihe: 08 558 410

[www.ouka.fi/ymparisto](http://www.ouka.fi/ymparisto)