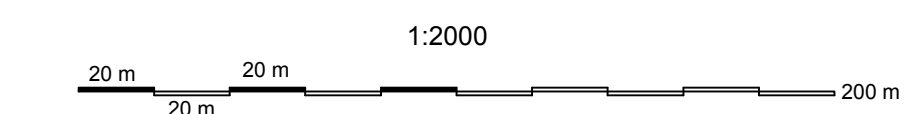


- MERKINNÄT**
KASVILLISUUS
- Nykyisen metsän tai puuston raja
 - Nurmi lk M1
 - Nurmi lk M2
 - Sekapuumetsitys

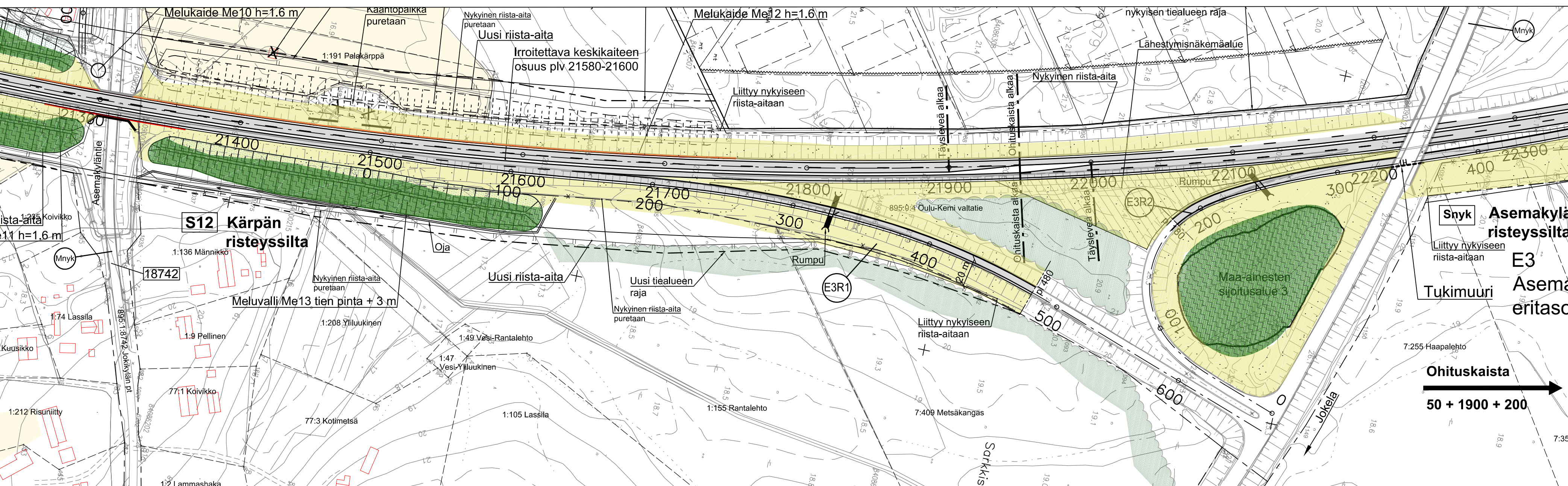
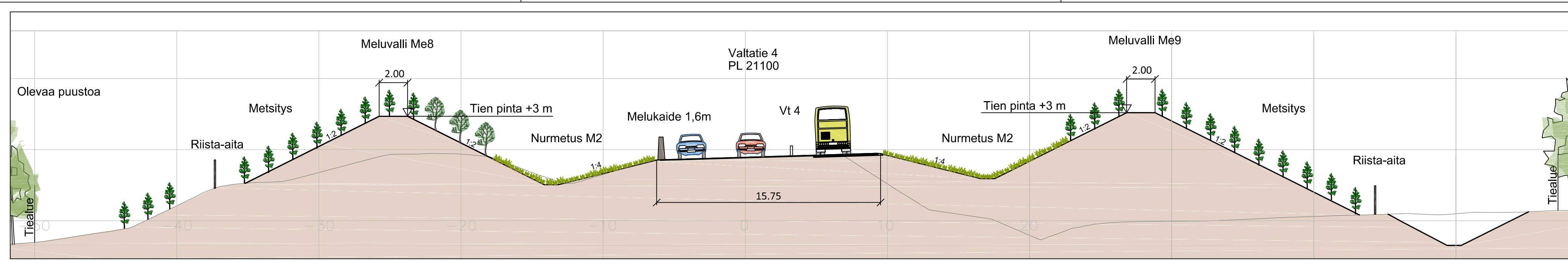


Merkki	Muutos	Pvm.	Suunn.	Tark.	Koordinaattijärjestelmä	GK26	Valtatien 4 parantaminen välillä Kello-Räinänperä, Oulu ja li Tiesuunnitelma
					Korkeusjärjestelmä	N2000	
					Tierekisteritunnus	SUHA 1555	
Pvm.	Ari Kuotesaho	15.2.2017	Pvm.	Pirkko Tanska / Sanna Sunnari	Pvm.		Tieympäristö Kellossa Suunnitelmapakartta ja poikkileikkaus
				Pekka Karhinen			Mittakaava
							1:2000, 1:1:100
							Piir.nro
							7.1T-1

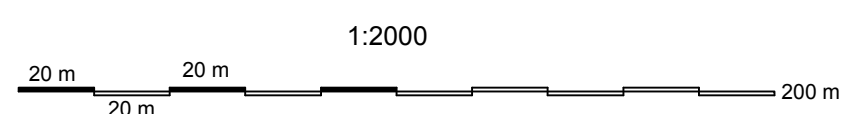
DESTIA

Koordinaattijärjestelmä
GK26
Korkeusjärjestelmä
N2000
SUHA
1555
Tierekisteritunnus
4/405/855 - 4/409/515

Valtatien 4 parantaminen välillä Kello-Räinänperä, Oulu ja li Tiesuunnitelma
Tieympäristö Kellossa Suunnitelmapakartta ja poikkileikkaus
Mittakaava
1:2000, 1:1:100
Piir.nro
7.1T-1



- MERKINNÄT**
- KASVILLISUUS**
- Nykyisen metsän tai puuston raja
 - Nurmi lk M2
 - Sekapuunmetsitys



Merkki	Muutos	Pvm.	Suunn.	Tark.	Koordinaattijärjestelmä	GK26	Koordinatit	Projekti	Mittakaava	Piir.nro
					N2000	N2000	4405/855 - 4409/515	Valtatien 4 parantaminen välillä Kello-Räinänperä, Oulu ja li Tiesuunnitelma	1:2000, 1:1:100	7.1T-2
	Ari Kuotesaho	15.2.2017	Pirkko Tanska / Sanna Sunnari	Pekka Karhinen				Tieympäristö Asemakylällä Suunnitelmapakartta ja poikkileikkaus		



Koordinaattijärjestelmä
GK26
Korkeusjärjestelmä
N2000
SUHA
1555

Valtatien 4 parantaminen välillä Kello-Räinänperä, Oulu ja li Tiesuunnitelma

Tieympäristö Asemakylällä Suunnitelmapakartta ja poikkileikkaus

Mittakaava
1:2000, 1:1:100

Piir.nro
7.1T-2