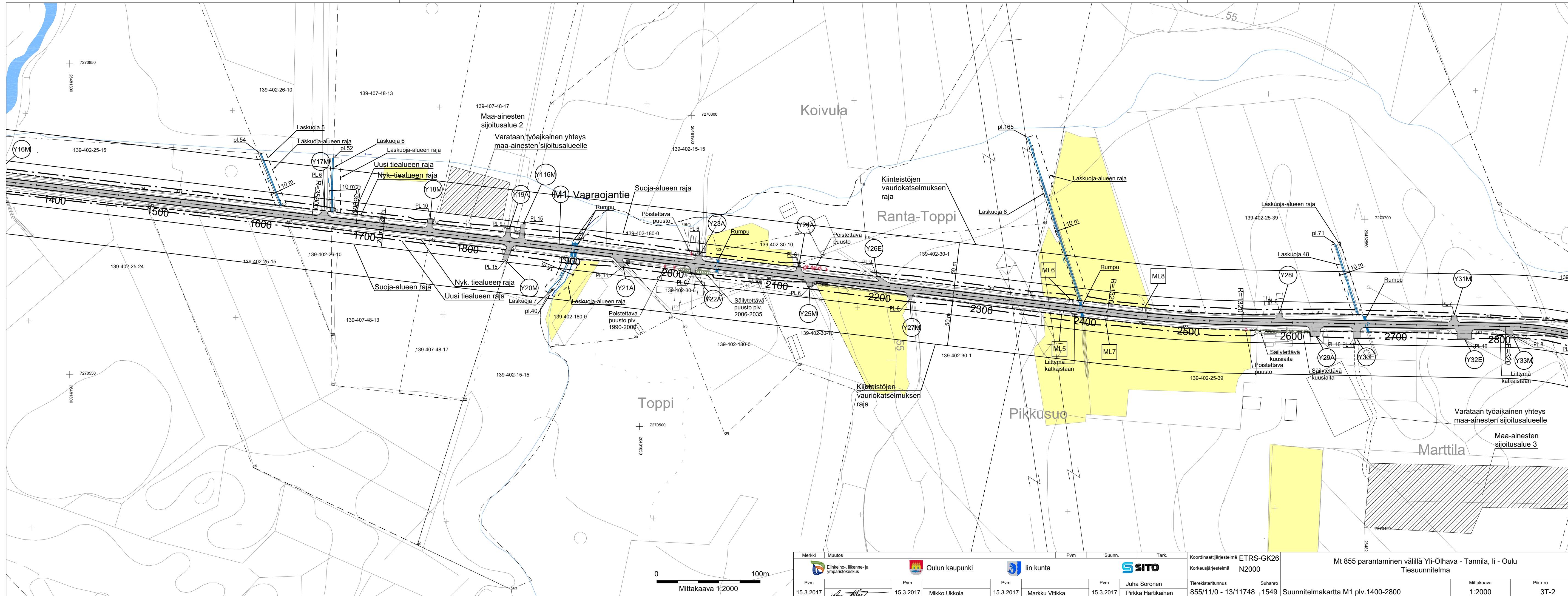
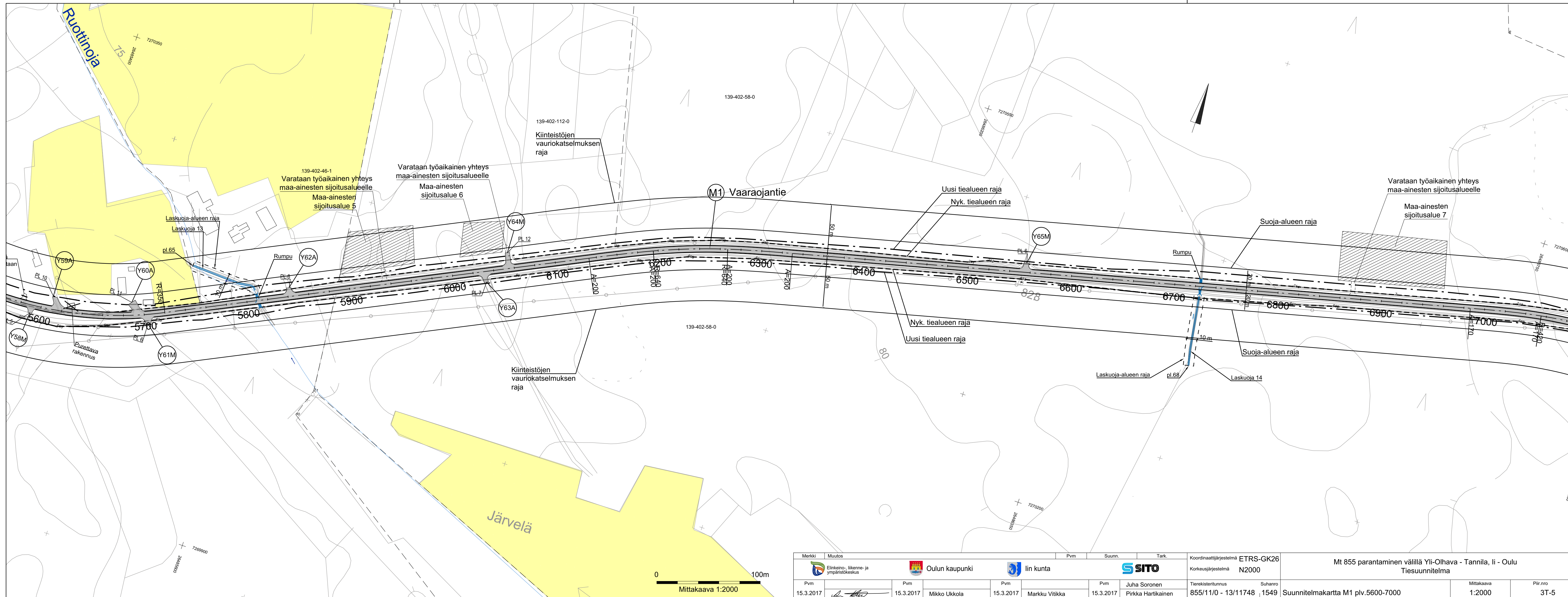


Merkki	Muutos	Pvm	Suunn.	Tark.	Koordinaattijärjestelmä	ETRS-GK26		Mt 855 parantaminen välillä Yli-Olhava - Tannila, li - Oulu Tiesuunnitelma	
					Korkeusjärjestelmä	N2000		Mittakaava	Piir.nro
					Tierekisteritunnus	Suhanro	855/11/0 - 13/11748	1549	3T-1
					Suunnitelmapaketti M1 plv. 0-1400				

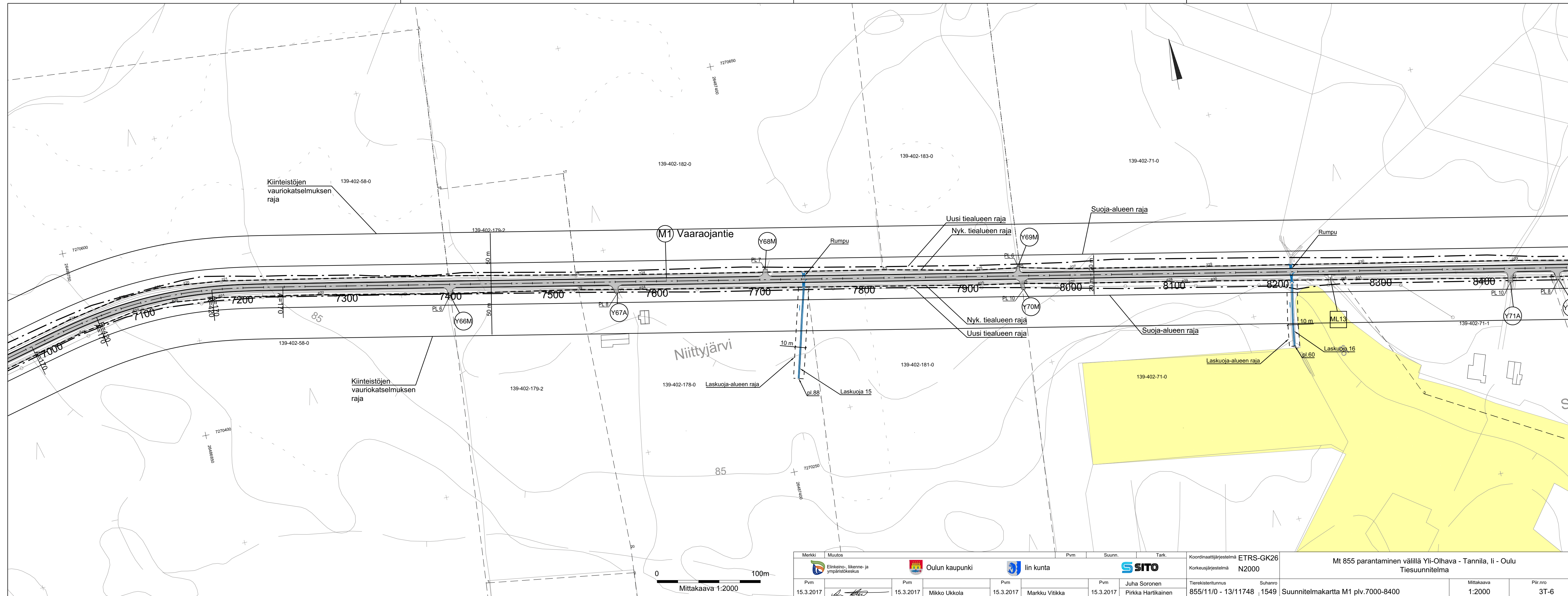
Elinkeino-, liikenne- ja ympäristökeskus	Oulun kaupunki	lin kunta	SITO
Pvm	Pvm	Pvm	Pvm
15.3.2017	15.3.2017	15.3.2017	15.3.2017
	Mikko Ukkola	Markku Vitikka	Juha Soronen Pirkka Hartikainen



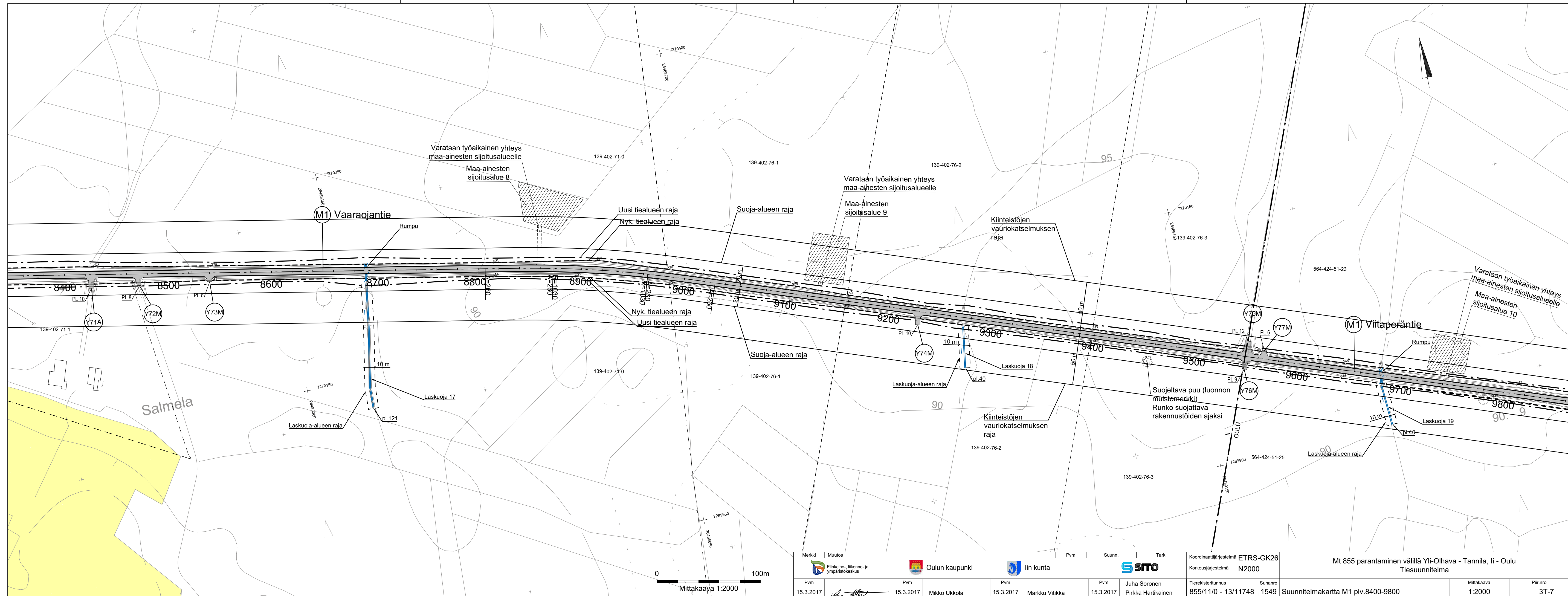
Merkki	Muutos	Pvm	Suunn.	Tark.	Koordinaattijärjestelmä	ETRS-GK26	Mt 855 parantaminen välillä Yli-Olhava - Tannila, li - Oulu		Mittakaava	Piir.nro
					Korkeusjärjestelmä	N2000	Tiesuunnitelma		1:2000	3T-2
Pvm		Pvm		Pvm	Tieteristunnus	Suhanro	Suunnitelmapaketti M1 plv.1400-2800			
15.3.2017		15.3.2017	Mikko Ukkola	15.3.2017	855/11/0 - 13/11748	1549				



Merkki	Muutos	Pvm	Suunn.	Tark.	Koordinaattijärjestelmä	ETRS-GK26		Mt 855 parantaminen välillä Yli-Olhava - Tannila, li - Oulu Tiesuunnitelma			
					Korkeusjärjestelmä	N2000					
Pvm		Pvm		Pvm	Tieteritunnus	Suhanro	Suunnitelmapaketti M1 plv.5600-7000		Mittakaava	Piir.nro	
15.3.2017		15.3.2017	Mikko Ukkola	15.3.2017	Markku Vitikka	15.3.2017	Juha Soronen	855/11/0 - 13/11748	1549	1:2000	3T-5
							Pirkka Hartikainen				

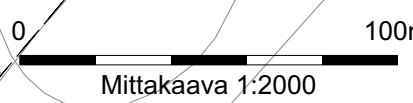
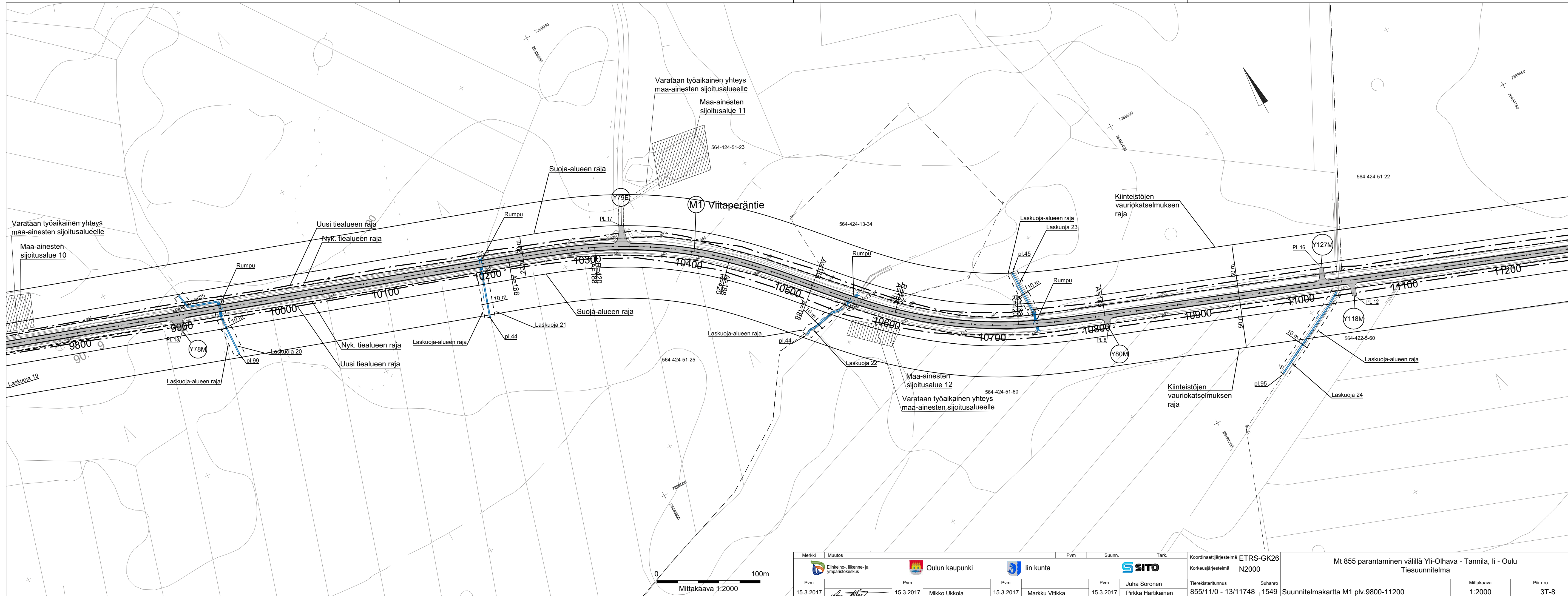


Merkki	Muutos	Pvm	Suunn.	Tark.	Koordinaattijärjestelmä	ETRS-GK26	Mt 855 parantaminen välillä Yli-Olhava - Tannila, li - Oulu Tiesuunnitelma				
					Korkeusjärjestelmä	N2000					
Pvm		Pvm		Pvm	Tieteritunnus	Suhanro	855/11/0 - 13/11748	1549	Suunnitelmapaketti M1 plv.7000-8400	Mittakaava	Piir.nro
15.3.2017		15.3.2017	Mikko Ukkola	15.3.2017	Markku Vitikka	15.3.2017	Juha Soronen	Pirkka Hartikainen		1:2000	3T-6

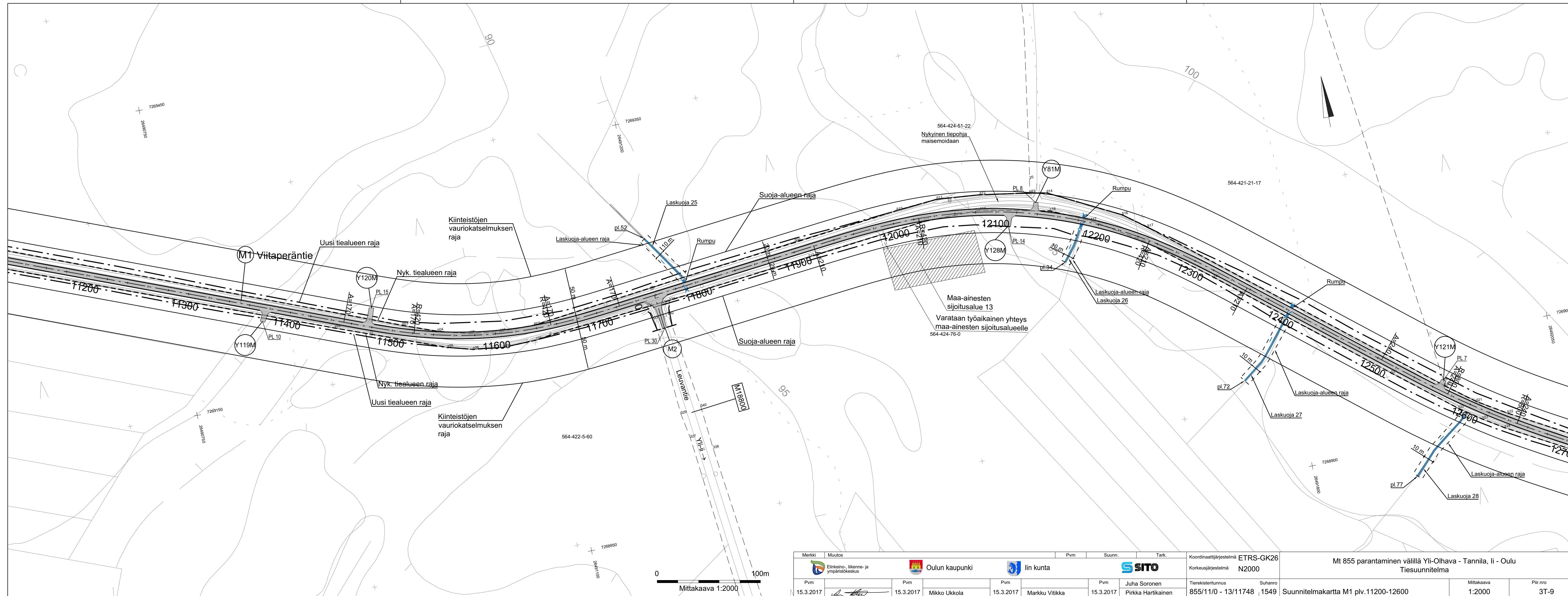


Merkki	Muutos	Pvm	Suunn.	Tark.	Koordinaattijärjestelmä	Mittakaava		Piir.nro
		15.3.2017			ETRS-GK26	1:2000		3T-7
		15.3.2017	Mikko Ukkola	Markku Vitikka	N2000	Suunnitelmapaketti M1 plv.8400-9800		
		15.3.2017		Juha Soronen	Tierekisteritunnus	Suhanro		
		15.3.2017		Pirkka Hartikainen	855/11/0 - 13/11748	1549		

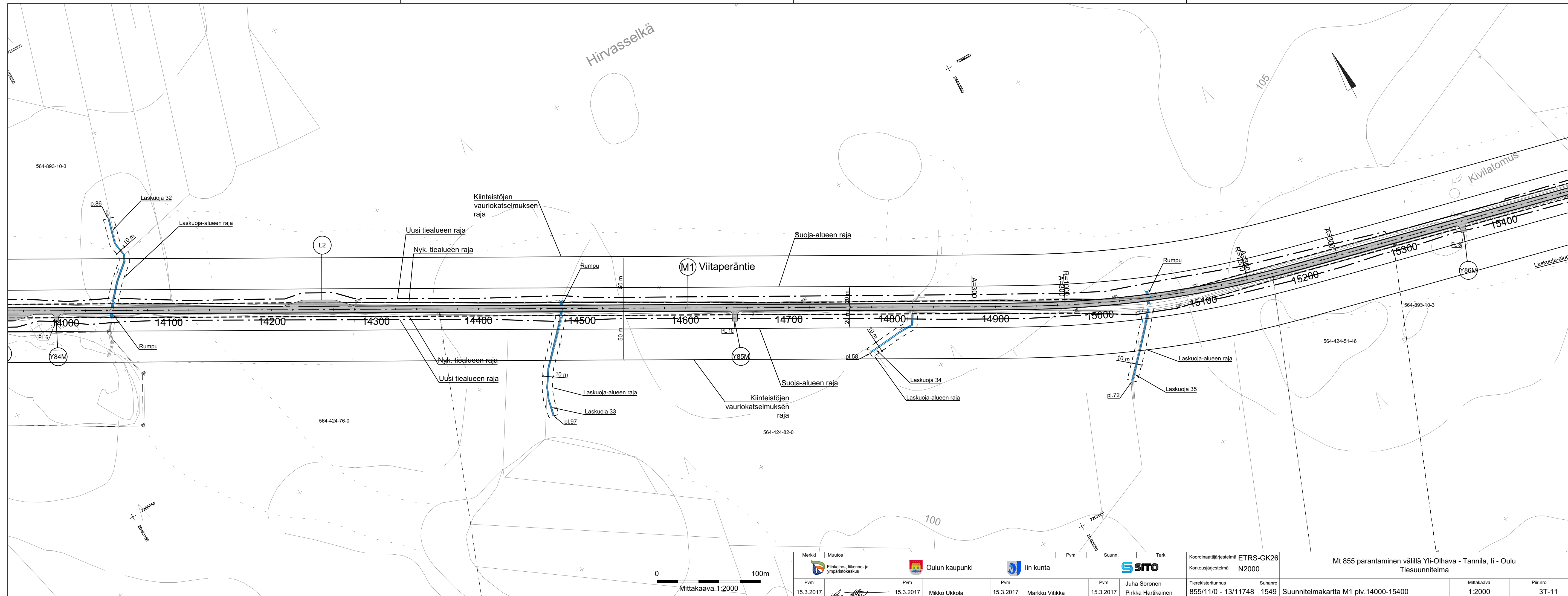
Mt 855 parantaminen välillä Yli-Olhava - Tannila, li - Oulu
Tiesuunnitelma



Merkki	Muutos	Pvm	Suunn.	Tark.	Koordinaattijärjestelmä	ETRS-GK26		Mt 855 parantaminen välillä Yli-Olhava - Tannila, li - Oulu		
					Korkeusjärjestelmä	N2000		Tiesuunnitelma		
Pvm		Pvm		Pvm	Tierekisteritunnus	Suhanro	Suunnitelmapaketti M1 plv.9800-11200		Mittakaava	Piir.nro
15.3.2017		15.3.2017	Mikko Ukkola	15.3.2017	855/11/0 - 13/11748	1549			1:2000	3T-8

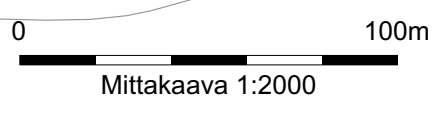
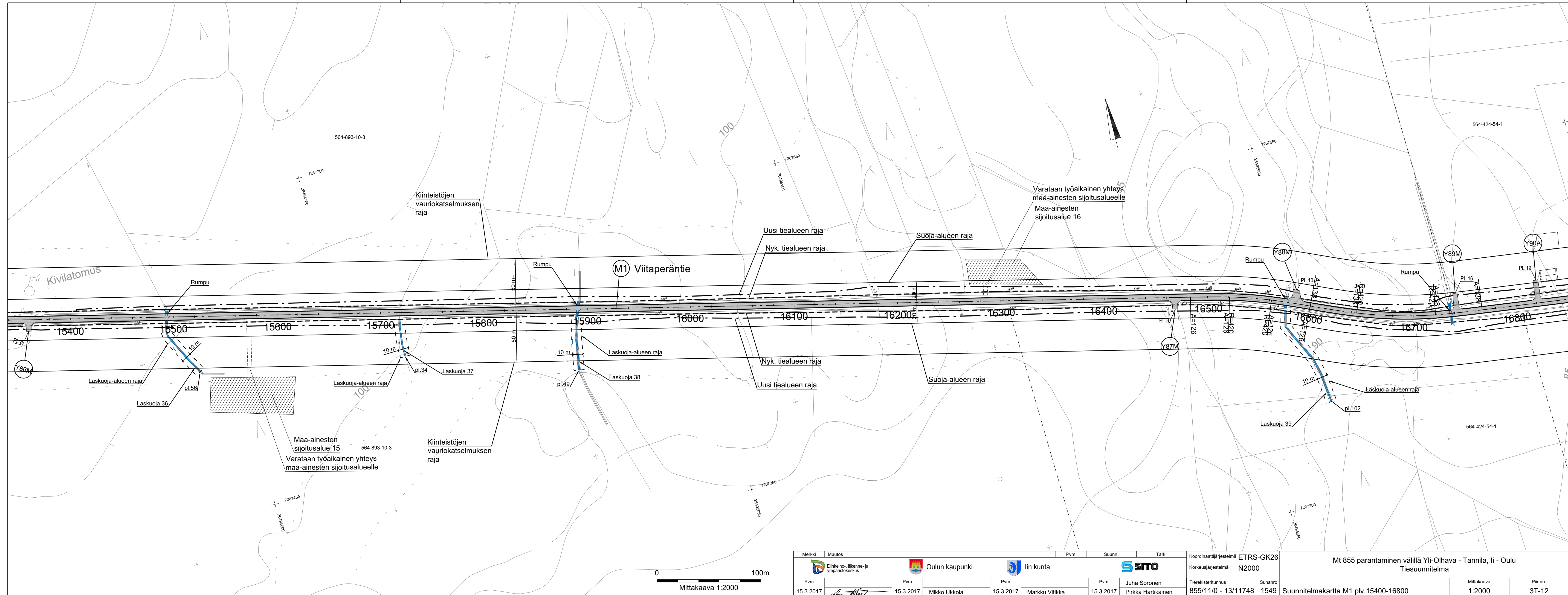


Merkki	Muutos	Pvm	Suunn.	Tark.	Koordinaattijärjestelmä	ETRS-GK26		Mt 855 parantaminen välillä Yli-Olhava - Tannila, li - Oulu Tiesuunnitelma		
					Korkeusjärjestelmä	N2000				
Pvm		Pvm		Pvm	Tierekisteritunnus	Suhanro	Suunnitelmakartta M1 plv.11200-12600		Mittakaava	Piir.nro
15.3.2017		15.3.2017	Mikko Ukkola	15.3.2017	855/11/0 - 13/11748	1549			1:2000	3T-9
Elinkeino-, liikenne- ja ympäristökeskus		Oulun kaupunki		Iin kunta		SITO				

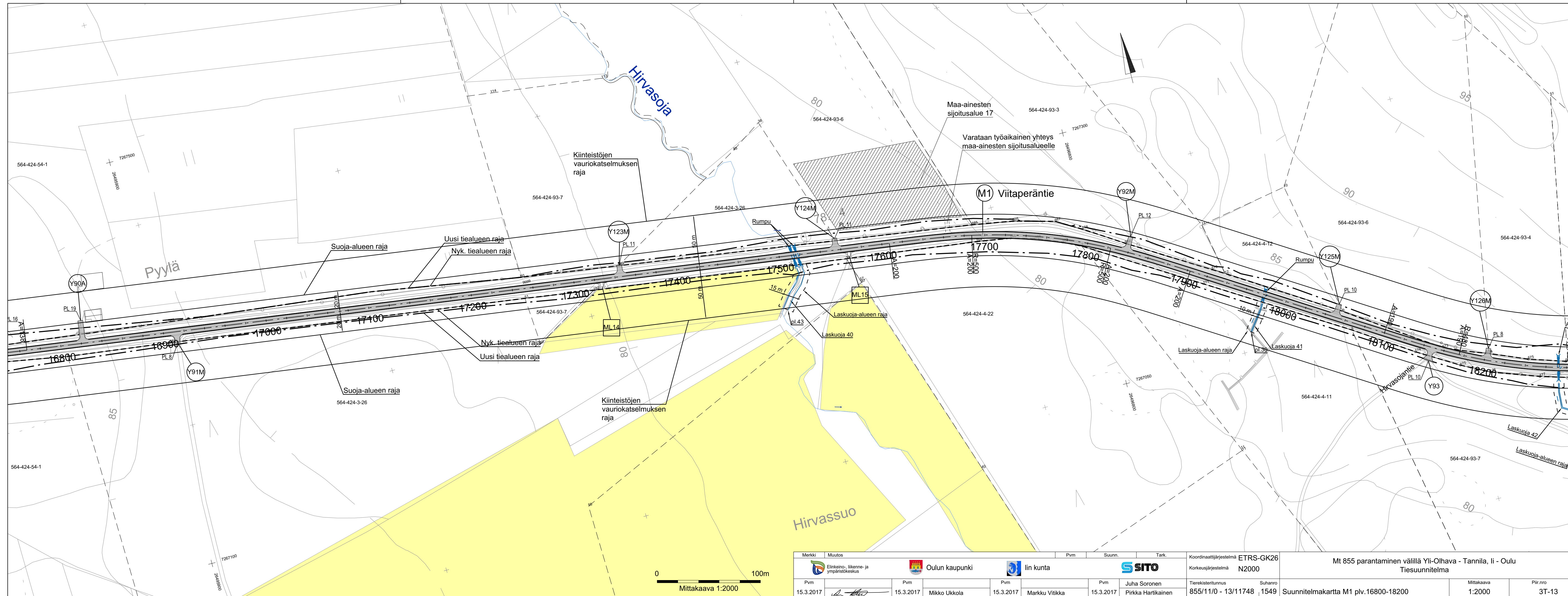


Merkki	Muutos	Pvm	Suunn.	Tark.	Koordinaattijärjestelmä	ETRS-GK26		Mt 855 parantaminen välillä Yli-Olhava - Tannila, li - Oulu Tiesuunnitelma	
					Korkeusjärjestelmä	N2000		Mittakaava	Piir.nro
					Tierekisteritunnus	Suhanro	855/11/0 - 13/11748	1549	3T-11
					Suunnitelmakartta M1 plv.14000-15400				

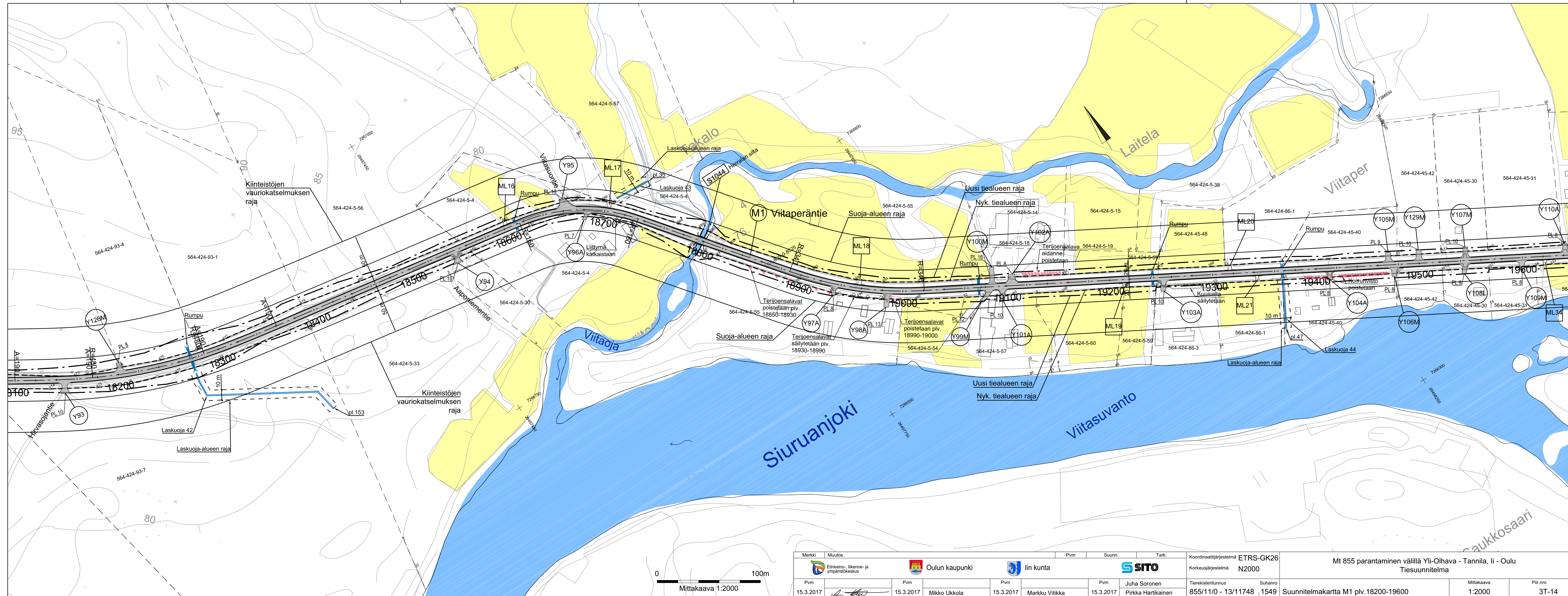
Pvm	Pvm	Pvm	Pvm
15.3.2017	15.3.2017	15.3.2017	15.3.2017
	Mikko Ukkola	Markku Vitikka	Juha Soronen Pirkka Hartikainen



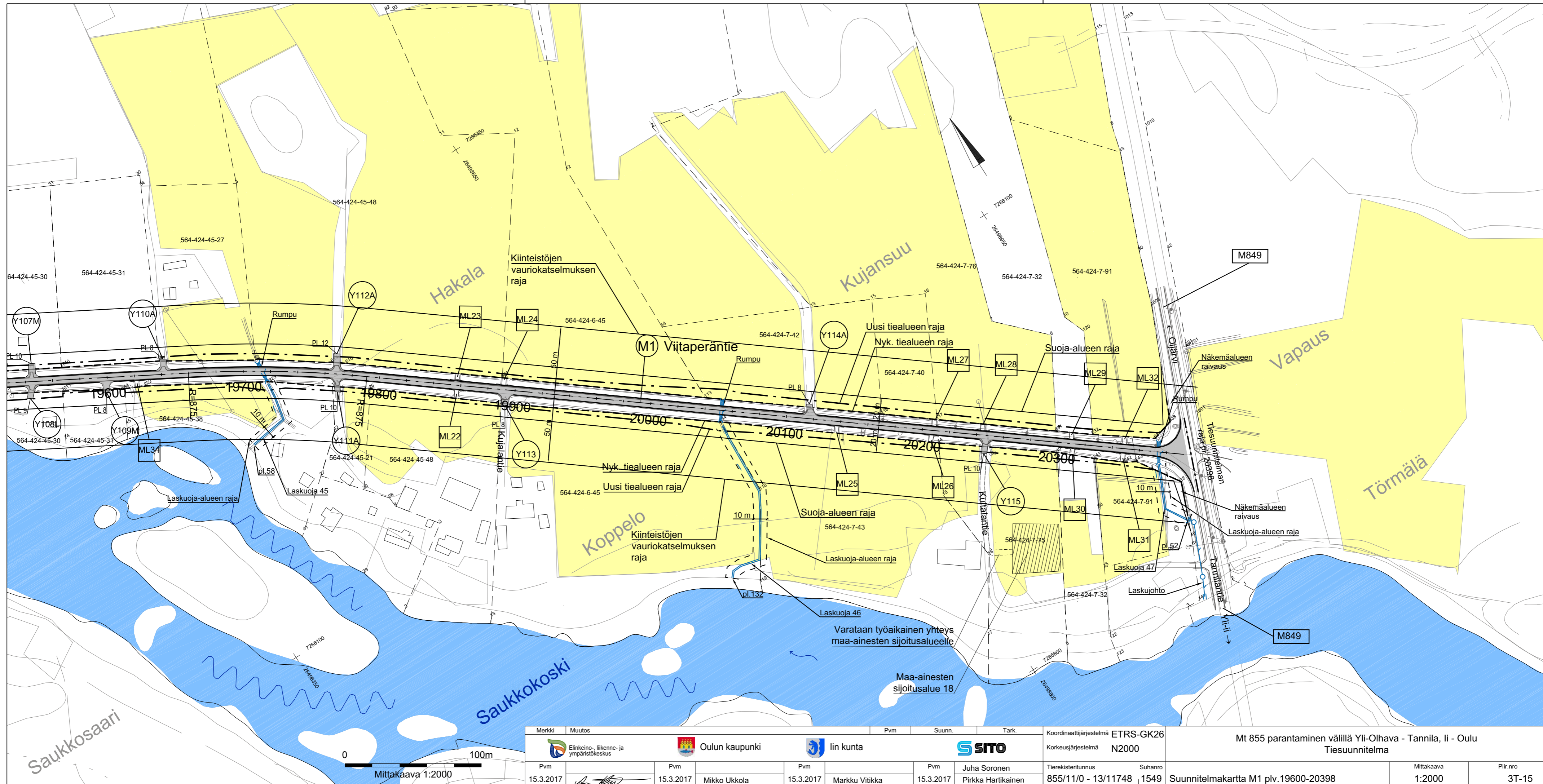
Merkki	Muutos	Pvm	Suunn.	Tark.	Koordinaattijärjestelmä	ETRS-GK26	Mt 855 parantaminen välillä Yli-Olhava - Tannila, li - Oulu Tiesuunnitelma				
					Korkeusjärjestelmä	N2000					
Pvm		Pvm		Pvm	Tierekisteritunnus	Suhanro	855/11/0 - 13/11748	1549	Suunnitelmapaketti M1 plv.15400-16800	Mittakaava	Piir.nro
15.3.2017		15.3.2017	Mikko Ukkola	15.3.2017	Markku Vitikka	15.3.2017	Juha Soronen	Pirkka Hartikainen		1:2000	3T-12



Merkki	Muutos	Pvm	Suunn.	Tark.	Koordinaattijärjestelmä	ETRS-GK26		Mt 855 parantaminen välillä Yli-Olhava - Tannila, li - Oulu Tiesuunnitelma		
					Korkeusjärjestelmä	N2000				
Pvm		Pvm		Pvm	Tierekisteritunnus	Suhanro	Suunnitelmakartta M1 plv.16800-18200		Mittakaava	Piir.nro
15.3.2017		15.3.2017	Mikko Ukkola	15.3.2017	855/11/0 - 13/11748	1549			1:2000	3T-13



Merkki		Muutos		Pvm	Suunn.	Tark.	Koordinaattijärjestelmä ETRS-GK26		Korkeusjärjestelmä N2000		Mt 855 parantaminen välillä Yli-Olhava - Tannila, li - Oulu Tiesuunnitelma		
Elinkeino-, liikenne- ja ympäristökeskus		Oulun kaupunki		lin kunta		SITO		Tierekisteritunnus Suhanro		Suunnitelmakartta M1 plv.18200-19600		Mittakaava	Piir.nro
Pvm 15.3.2017		Pvm 15.3.2017		Pvm 15.3.2017		Pvm 15.3.2017		855/11/0 - 13/11748 1549		Suunnitelmakartta M1 plv.18200-19600		1:2000	3T-14
[Signature]		Mikko Ukkola		Markku Vitikka		Juha Soronen Pirkka Hartikainen							



Merkki	Muutos	Pvm	Suunn.	Tark.	Koordinaattijärjestelmä	Mittakaava		Piir.no	
								ETRS-GK26 N2000	
Elinkeino-, liikenne- ja ympäristökeskus		Oulun kaupunki		lin kunta		Juha Soronen Pirkka Hartikainen		Tierekisteritunnus 855/11/0 - 13/11748	
Pvm 15.3.2017		Pvm 15.3.2017 Mikko Ukkola		Pvm 15.3.2017 Markku Vitikka		Suhanro 1549		Suunnitelmapaketti M1 plv.19600-20398 1:2000 3T-15	

Mt 855 parantaminen välillä Yli-Olha - Tannila, li - Oulu
Tiesuunnitelma

Suunnitelmapaketti M1 plv.19600-20398

Mittakaava 1:2000
Piir.no 3T-15