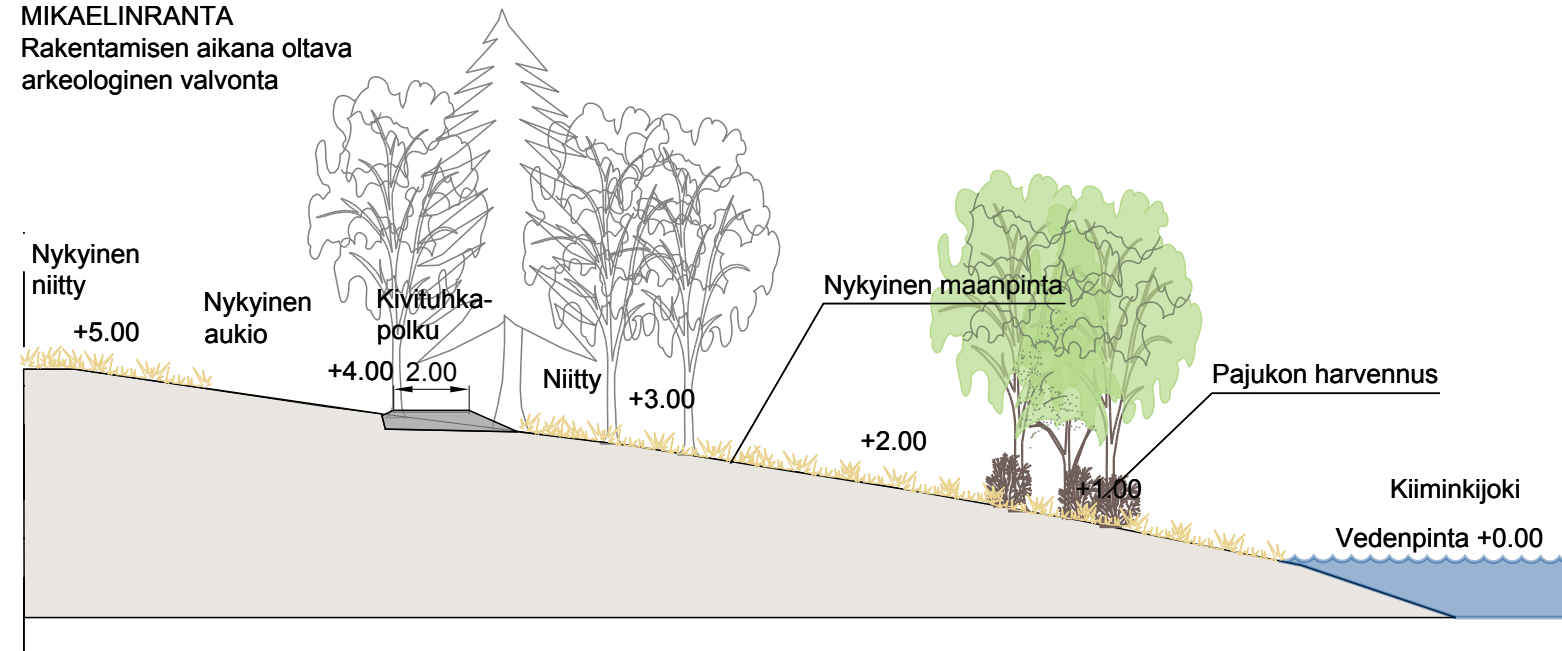
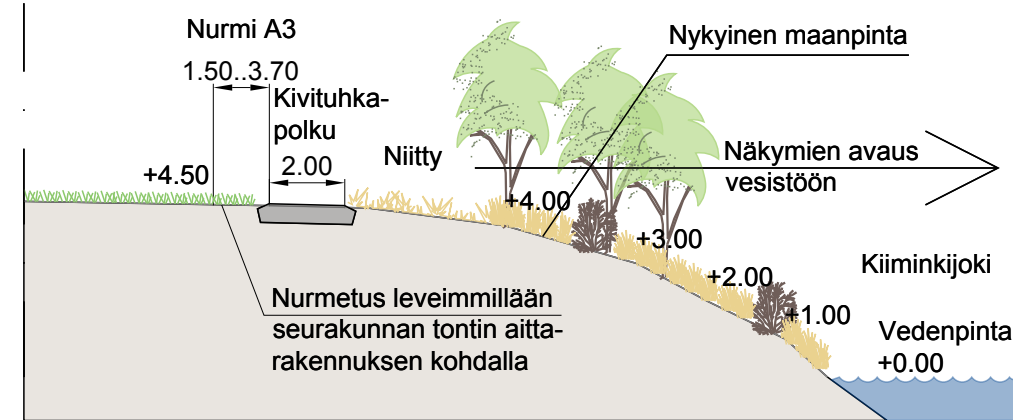


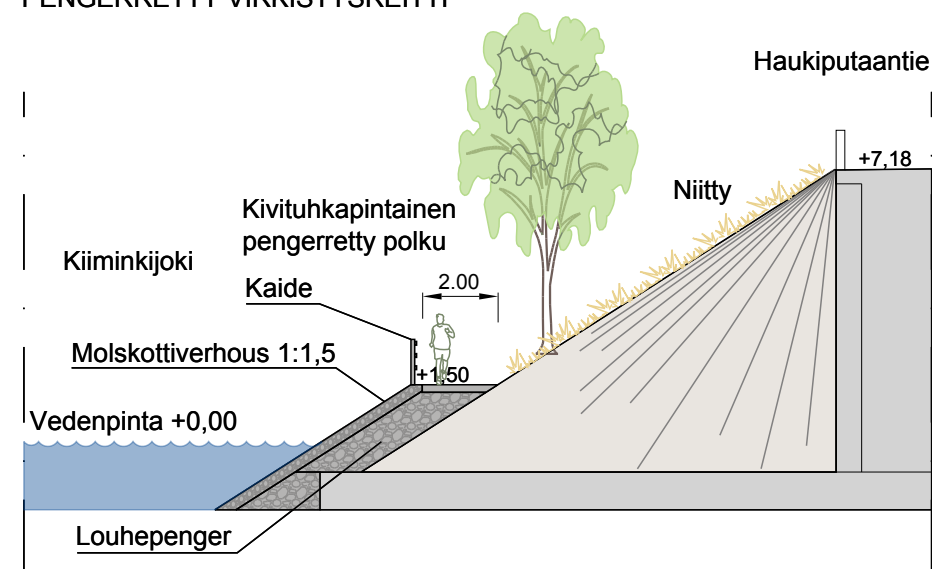
LEIKKAUS A-A, 1:200
MIKAELINRANTA
Rakentamisen aikana oltava arkeologinen valvonta



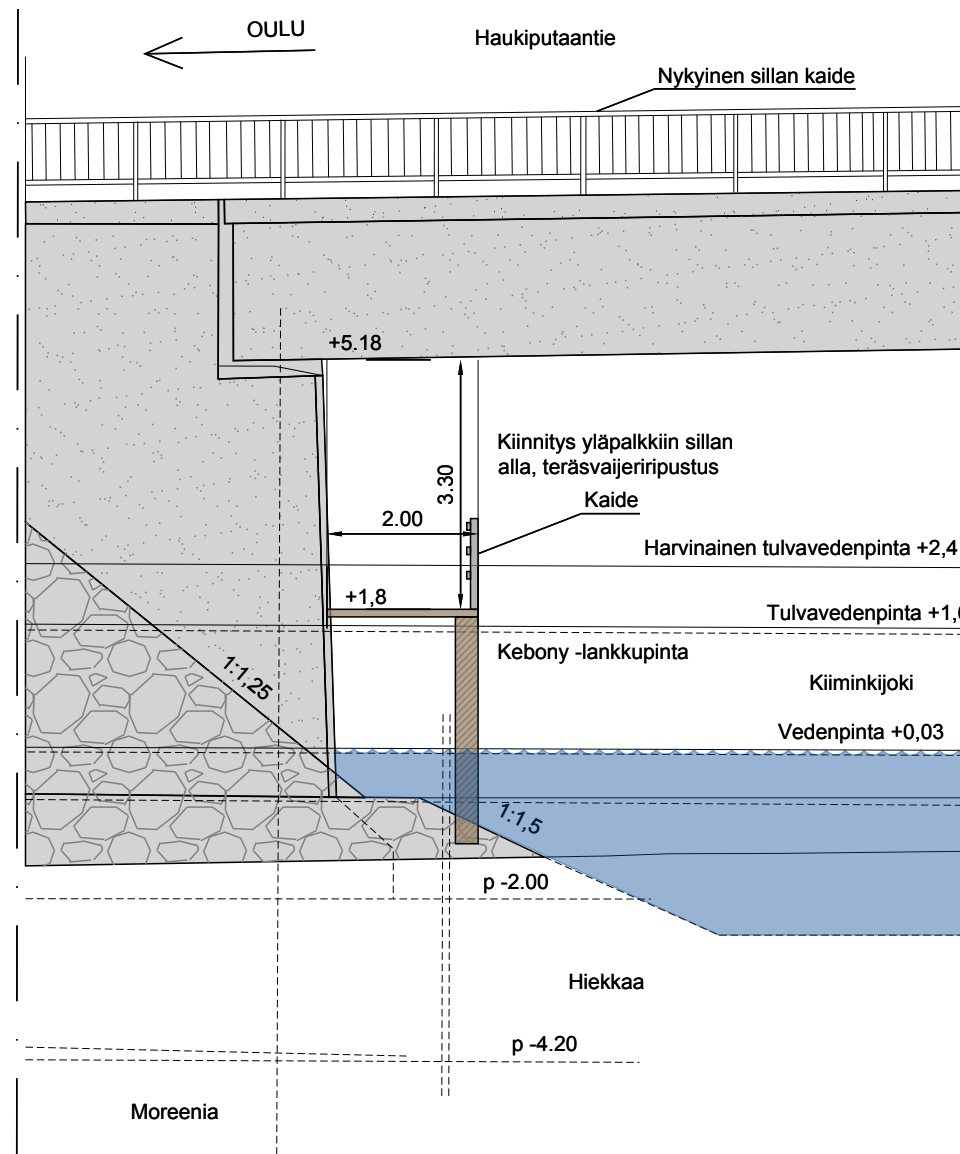
LEIKKAUS B-B, 1:200
VIRKISTYSREITIN LIITTYMINEN TONTIN VIHERALUEESEEN



LEIKKAUS C-C, 1:200
PENGERRETTY VIRKISTYSREITTI



LEIKKAUS D-D, 1:100
PERIAATEKUVA TUKIMUURILLA TUETUSTA VIRKISTYSREITISTÄ



Merkki	Muutos	Pvm	Suunn.	Tark.
Koordinaattijärjestelmä		ETRS-GK26 N2000		
Teema	Maisema	Kaupunginosa	HAUKIPUDAS 120	
Hanke	Haukiputaan jokirannan virkistysreitintä yleissuunnittelu			HYVÄKSYNYT KAUP. INS.
Kohde	Haukiputaan jokirannan virkistysreitti			§ § YHDYSKUNTA LTK §
Asiasisältö	Ympäristön yleissuunnitelma, poikkileikkaukset 1 / 3			Mittakaava 1 : 200, 1 : 100
Plana NÄKYMÄ Oy		OULU YHDYSKUNTA- JA YMPÄRISTÖPALVELUT		
Suunnittelija	Hanna Herukka			
Hyväksyjä	Leena Pehkonen			Hyväksyjä Veera Sanaksenaho
Piir.nro	Pvm 13.11.2018		Piir.nro	Liite 4