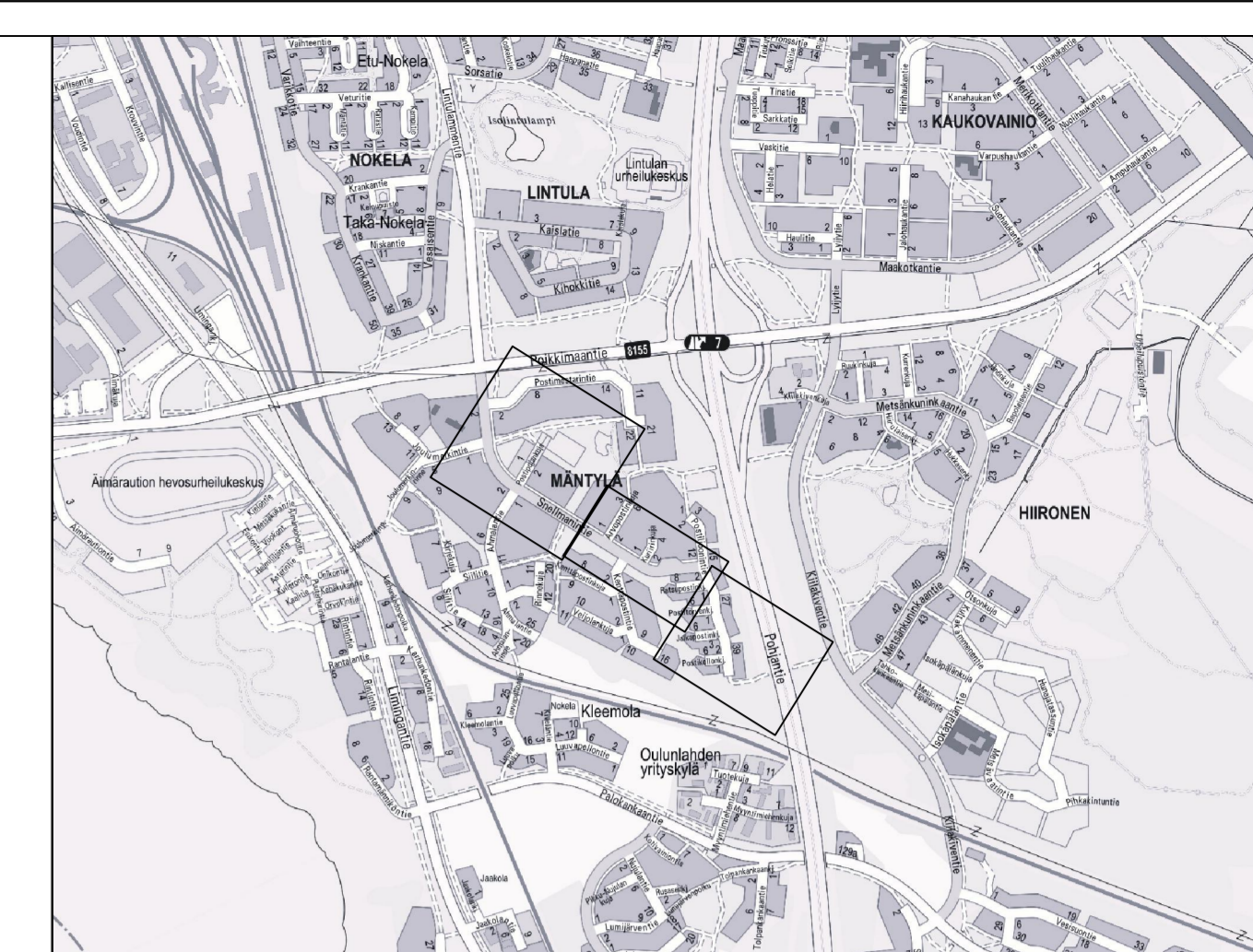


MÄNTYLÄ 17

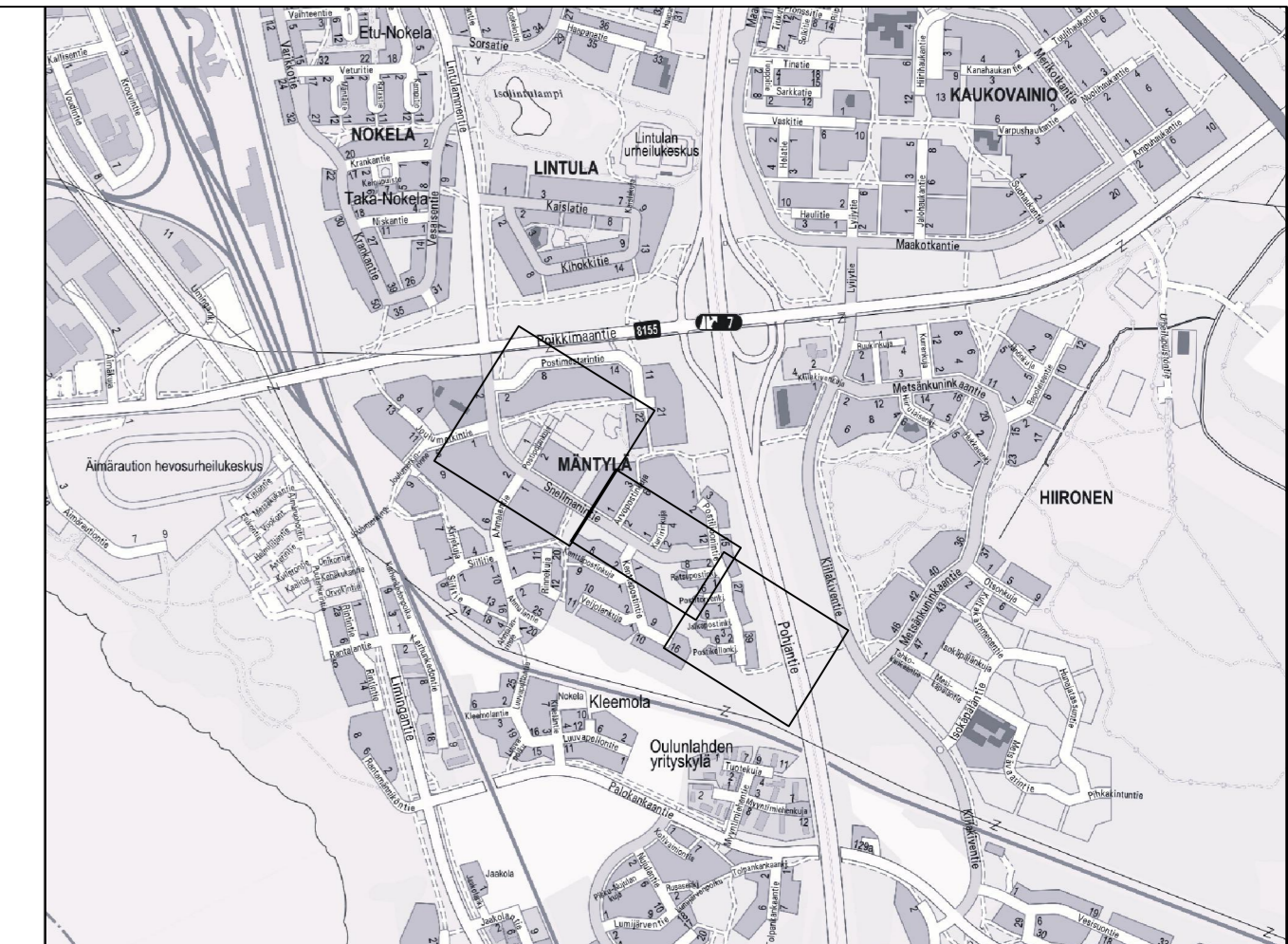
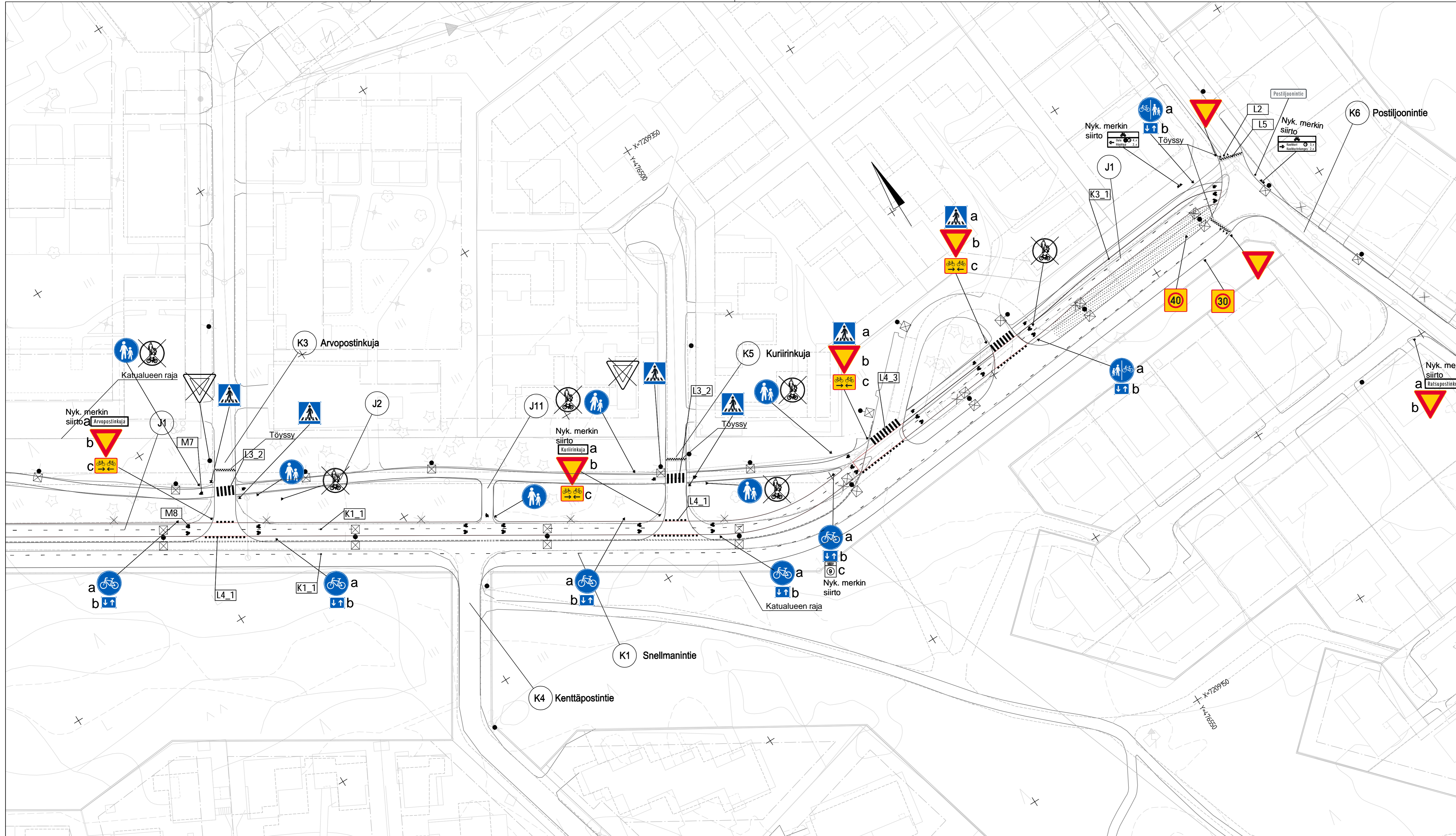


MERKINNÄT

- K1_1 Keskiwiiva
- K3_1 Sulkuviiva
- K6_7_1 Reunaviivan jatke
- L2 Väistämissiiva
- L3_2 Suojatie
- L4_3 Suojatie ja pyörätien jatke rinnakkain
- M7 Jalankulkija
- M8 Pyöräilijä

LUONNOS 18.12.2024

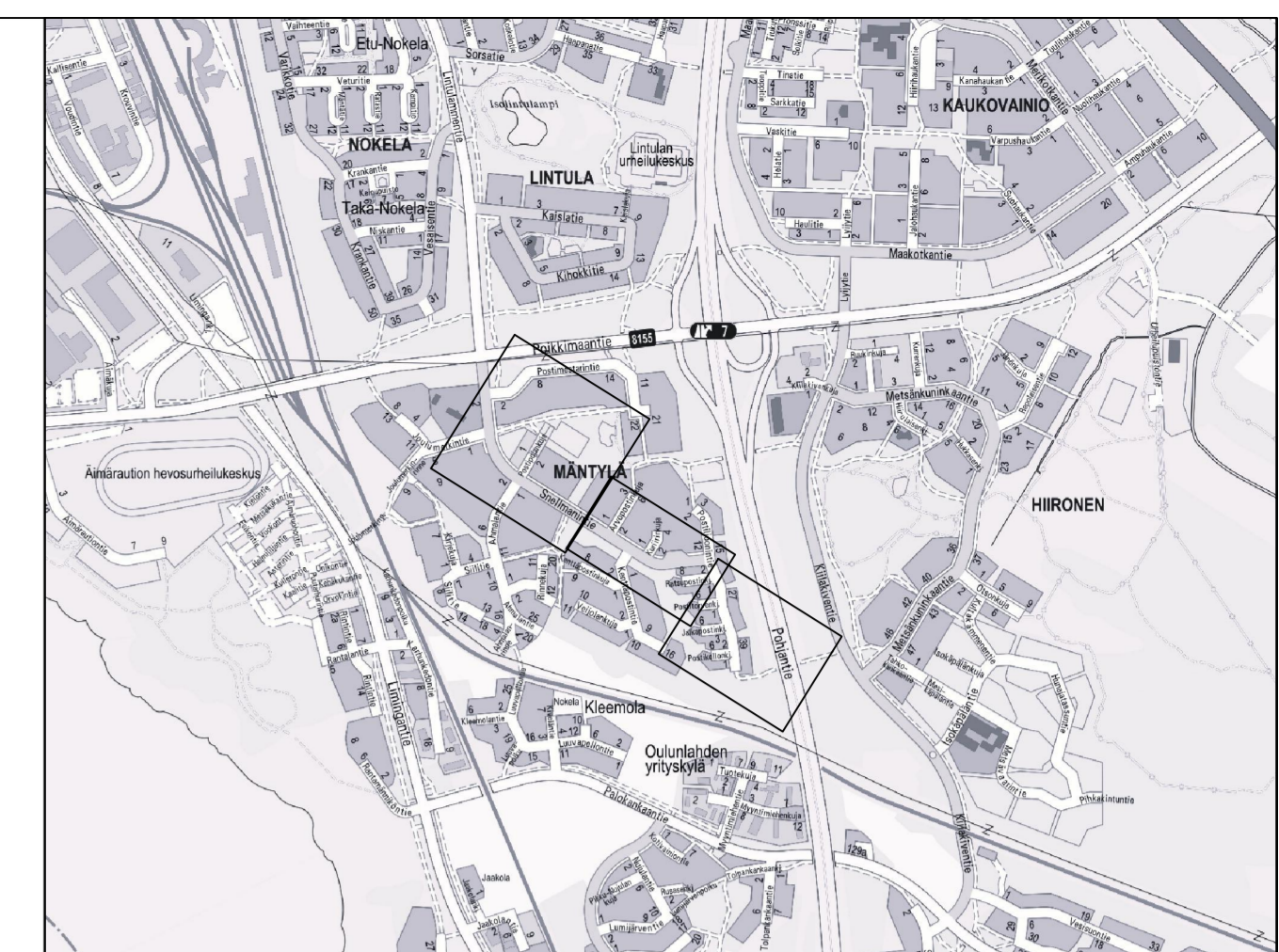
Merkki	Muutos	Pvm	Suunnittelija	Hyväksyjä
Koordinaattijärjestelmä ETRS-GK26		Korkeusjärjestelmä NZ2000		Mittakaava 1:500
Kaupunginosa MÄNTYLÄ 17				
Hankesuunnitelma LTK 2021_0001		Hankkeen nimi Mäntylään katu- ja rakennussuunnittelu		
Kohde Snellmanintie välillä Postimestarintie - Kuriirinkuja				
Suunnitteluvaihe Suunnittelu		Hyväksymiskäsittely		
Asiantuntijajärjestelmä Katupiirustus 1/3		Asiakirjatyyppi Piirustus		
Aihe Liikenteenohjaus				
Asiantuntijajärjestelmä Katupiirustus 1/3				
Suunnittelija RAMBOLL		Suunnittelutalon nimi OULU		YHDYSKUNTA- JA YMPÄRISTÖPALVELUT
Projektipäällikkö		Pvm		Piir.no
Piir.no (konsultti)		xx.xx.2024		



- MERKINNÄT**
- K1_1 Keskiwiiva
 - K3_1 Sulkuviiva
 - L2 Väistämissiiva
 - L3_2 Suojatie
 - L4_1 Pyörätien jatke
 - L4_3 Suojatie ja pyörätien jatke rinnakkain
 - L5 Töyssy
 - M7 Jalankulkija
 - M8 Pyöräilijä

LUONNOS 18.12.2024

Merkki	Muutos	Pvm	Suunnittelija	Hyväksyjä
Koordinaattijärjestelmä ETRS-GK26		Korkeusjärjestelmä N2000	Mitakaava	1:500
Kaupunginosa MÄNTYLÄ 17				
Hanketunnus	Hanke			
LYK 2021_0001	Mäntybaanan katu- ja rakennussuunnittelu			
Kohde				
Snellmanintie välillä Arvostinkuja - Postiljoontie				
Suunnitteluvaihe	Hyväksymiskäsittely	Asiakirjatyyppi	Piirustus	
Aihe				
Liikenteenohjaus				
Asiasisältö Katupiirustus 2/3				
				YHDYSKUNTA- JA YMPÄRISTÖPALVELUT
Suunnittelija	Suunnitteluttaja			
Projektipäällikkö	Pvm	Piir.nro		
Piir.nro (konsulti)	xx.xx.2024			



MERKINNÄT

- K1_1 Keskiviiva
- K3_1 Sulkuviiva
- K6_7_1 Reunaviivan jatke
- M7 Jalankulkija
- M8 Pyöräilijä

LUONNOS 18.12.2024

Merkki	Muutos	Pvm	Suunnittelija	Hyväksyjä
Koordinaattijärjestelmä ETRS-GK26		Korkeusjärjestelmä N2000	Mittakaava	1:500
Kaupunginosa MÄNTYLÄ 17				
Hanketunnus LYK 2021_0001		Hanke Mäntybaanan katu- ja rakennussuunnittelu		
Kohde Postiljoonintie välillä Ratsupostinkuja - Leimolanpolku				
Suunnitteluaihe Hyväksymiskäsittely		Asiakirjatyyppi Piirustus		
Aihe Liikenteenohjaus				
Asiasisältö Katupiirustus 3/3				
Suunnittelija		Suunnittelutalo		
Projektipäällikkö		Pvm	Pii.rno	
Pii.rno (konsultti)		xx.xx.2024		