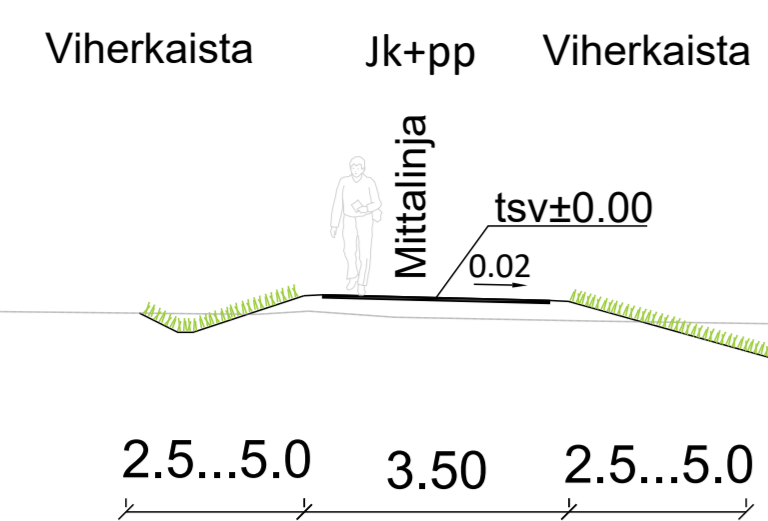
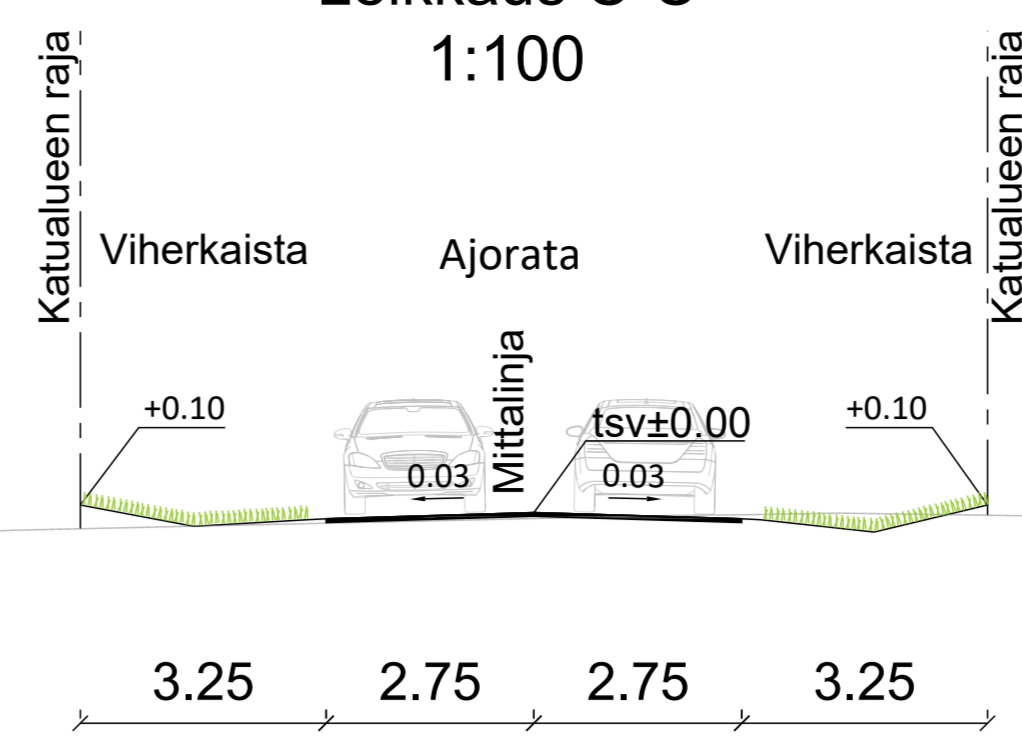


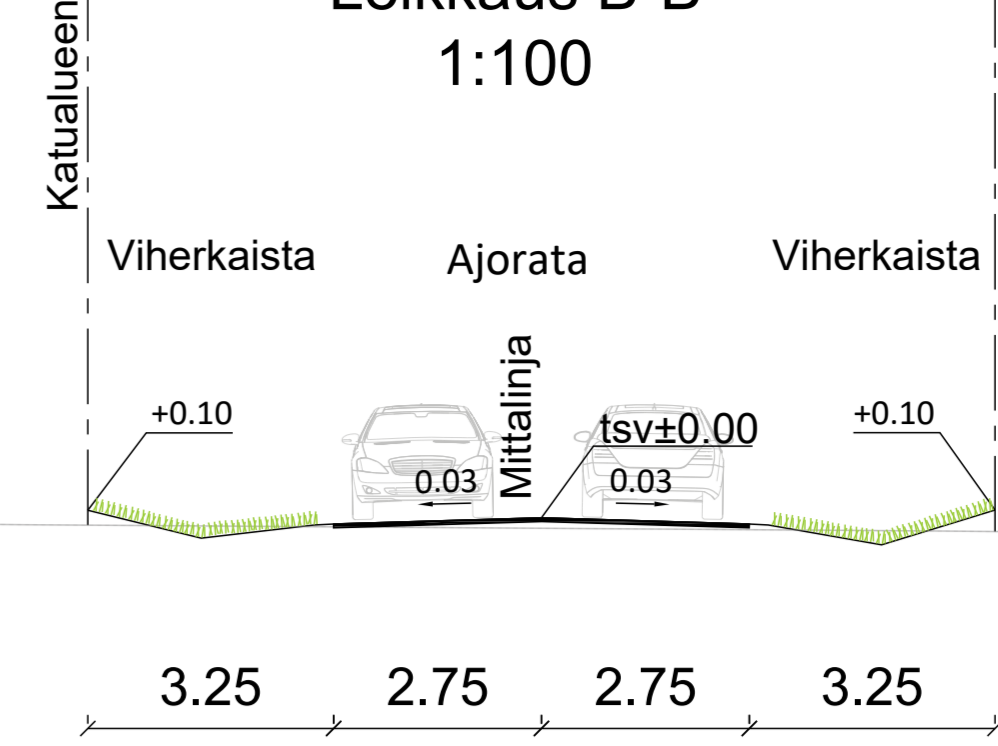
Leikkaus D-D
1:100



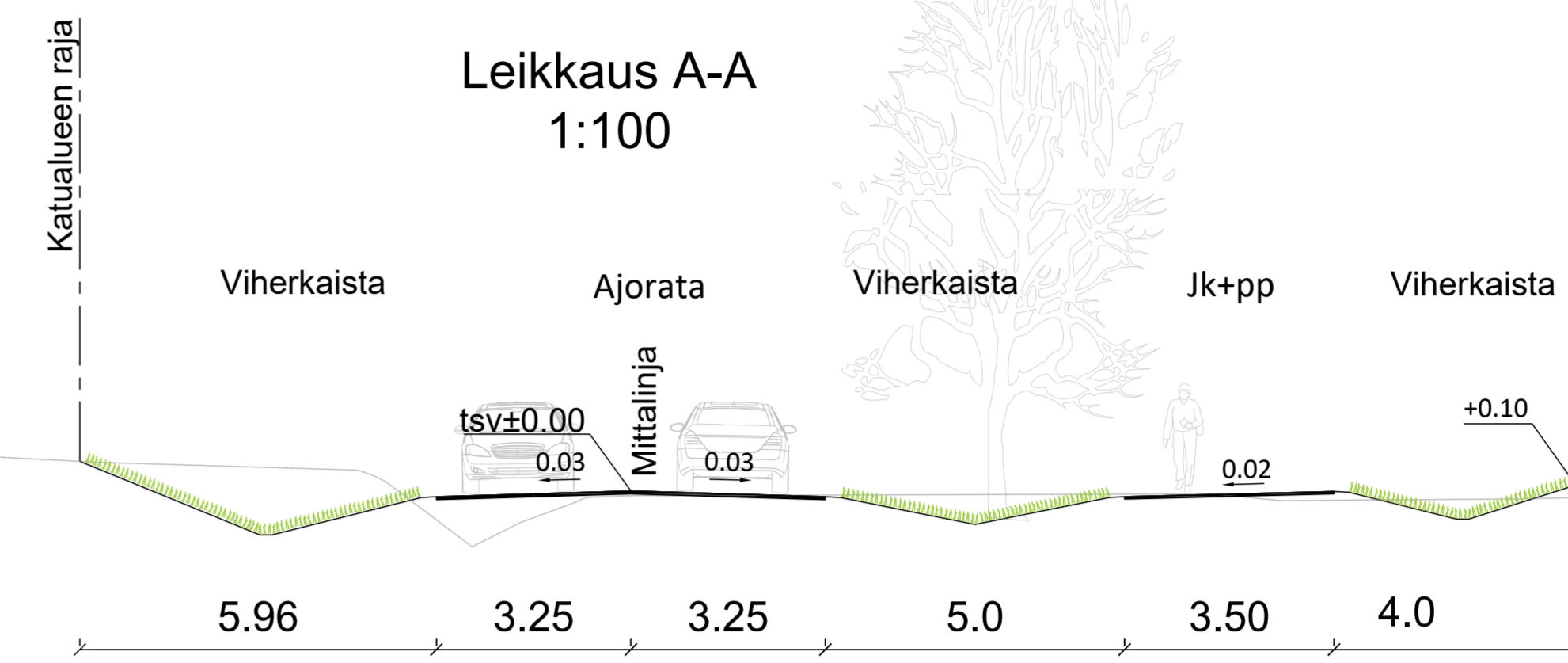
Leikkaus C-C
1:100



Leikkaus B-B
1:100



Leikkaus A-A
1:100



MERKINNÄT

- SÄILYTETTÄVÄT JA POISTETTAVAT
- Säilytettävä metsä
 - Säilytettävä kasvillisuusalue
 - Nykyinen murskinta
 - Säilytettävä kostea riitty
 - Sirtolohkare
 - Poistettava havupuinen tai lehtipu
 - Säilytettävä havupuinen tai lehtipu

KORKEUDET JA KUIVATUS

- 130 Nykyinen maanpinnan korkeus
- 132 Suunniteltu korkeus
- 134 Tontin nurkkapisteen korkeus
- 136 Maastomuotoilu huiveisien hallintarakenteiden alueella ja tuhareilla
- 138 Uusi huiveiskaivo, ristikansi
- 140 Uusi huiveveden purkuputki
- 142 Paineen, virtausauntau, pohjan korkeus
- 144 Tuhareilla
- 146 Uusi rumpu

PINNOITTEET

- Ajoradan asfaltti
- Kivulohkare
- Betonikivien valkoinen / harmaa

ISTUTETTAVAA KASVILLISUUS

- Istutettava lehtipu
- Istutettava havupu
- Nurmi R3
- Nurmi R4
- Niitty A3
- Avoin alue A4
- Havumetsäty

VARUSTEET JA KALUSTEET

- Uusi valaisin
- Nykyinen siirretty valaisin
- Roska-astia
- Penkki esteettön penkki



Vaihtoehtoiset viijäämämaiden sijoitusalueet. Alueiden määrä, sijoittelu ja laajuus tarkentuu rakentamisesta muodostuvien massamäärien tarkennuttua.

Liitty suunnitelmaan
LYK2023_0066

K4 Kaista-ahontie

VL

VL

LUONNOS

Merkki	Muutos	Pvm	Suorittaja	Hyväksyjä
Koordinaatit: ETRS-GK26, Konekappaleisto: N2000, Mittakaava: 1:300, 1:100				
Käsitelty: KIMMOKI 130, Aikakaus: 1. vaiheen kaisti				
Käsitelty: LYK2023_0066, Aikakaus: 1. vaiheen kaisti				
Käsitelty: K1 Kaista-ahontie, K2 Tulenkuljettaja, K3 Kalikanpoimija, K4 Kaista-ahontie, J1-J6, VL, VL, VL ja VL				
Suunnittelija: Hyväksymäksiläiset, Aikakaus: Pivotal				
Korkeudet, kuvaukset, ympäristö, valaistus ja postikiekkaus				
Asennit: Katusuunnitelma				
Suunnittelija: Sami Kurmala, Suunnittelija: Kari Kivus				
Projektijohtaja: Juhana VIKO, Pvm: 30.11.2024				
Pivotal Oy				