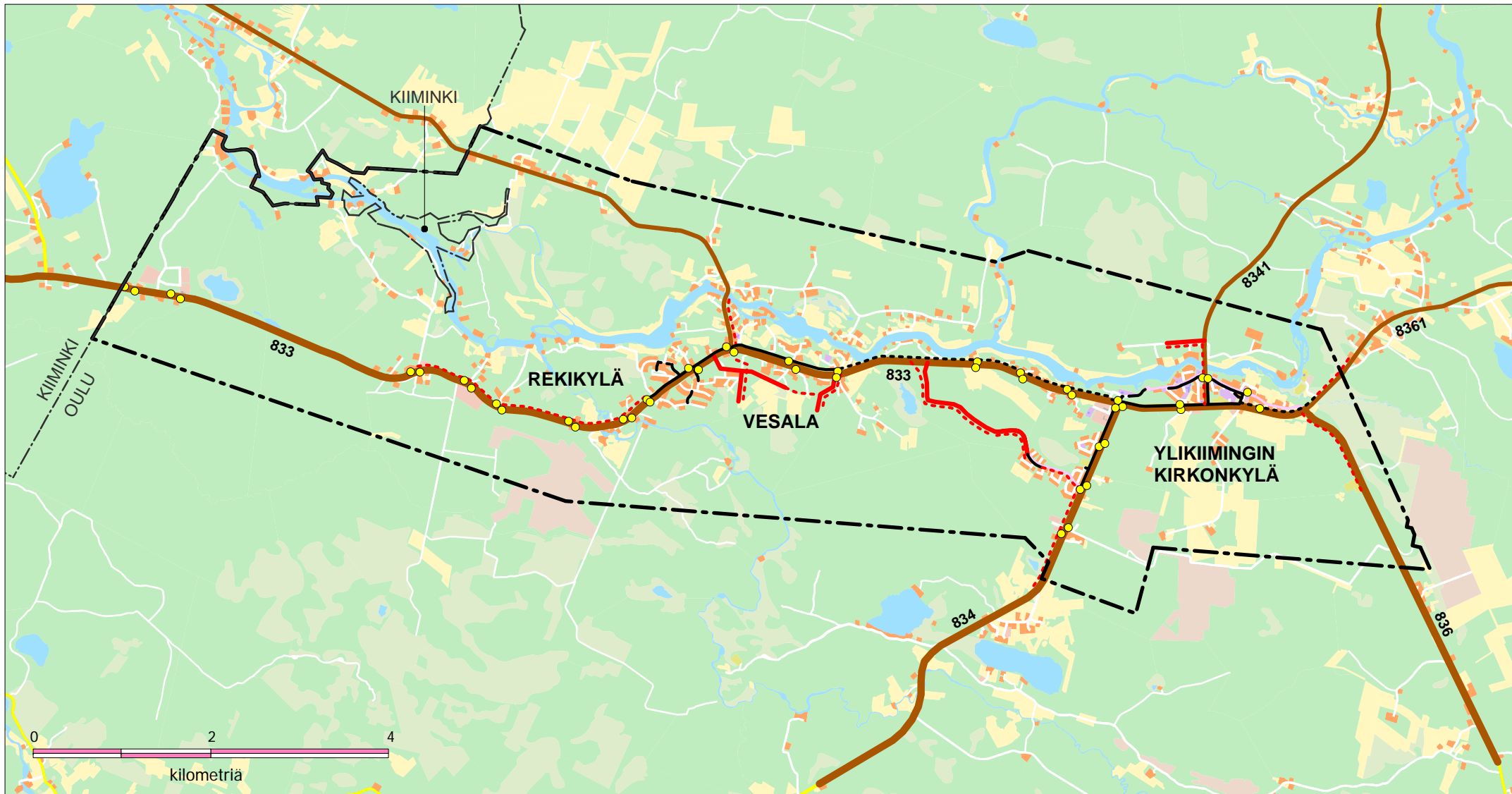


# KIIMINKIJOKIVARREN OSAYLEISKAAVA

MAANOMISTUS 14.6.2011  
JA ASEMAKAAVA-ALUEET

**OULU**  
KESKUSHALLINTO  
Talous ja strategia  
14.06.2011 MU/AK

- |   |                           |                  |               |
|---|---------------------------|------------------|---------------|
| ----- Kunnan raja                                       | — Asemakaava-alueen raja  | □ Yksityinen     | ■ Valtio      |
| - · - - - Suunnittelualue (ei sis. Kiimingin enklaavia) | — Asemakaavoitettava alue | ■ Oulun kaupunki | ■ Ev.lut.srk. |



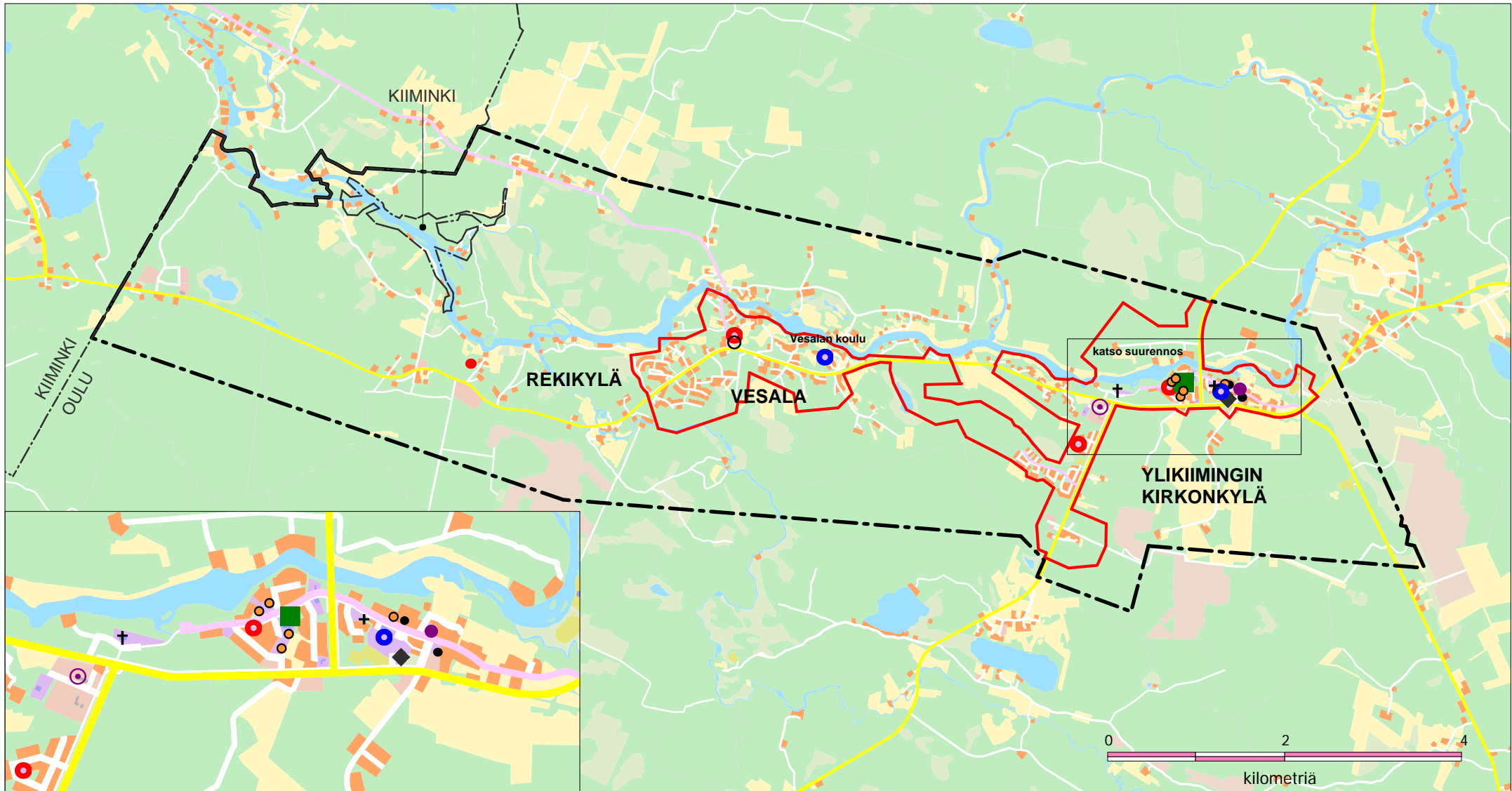
## KIIMINKIJOKIVARREN OSAYLEISKAAVA LIIKENNE

----- Kunnan raja  
 -.-.-.-.- Suunnittelualue (ei sis. Kiimingin enklavia)

833  
 Seututie  
 Yhdystie  
 Uusi kokoojkatu  
 Tien numero

— Pyörätie, vanha  
 - - - - - Pyörätie, suunniteltu  
 - - - - - Pyörätie, uusi

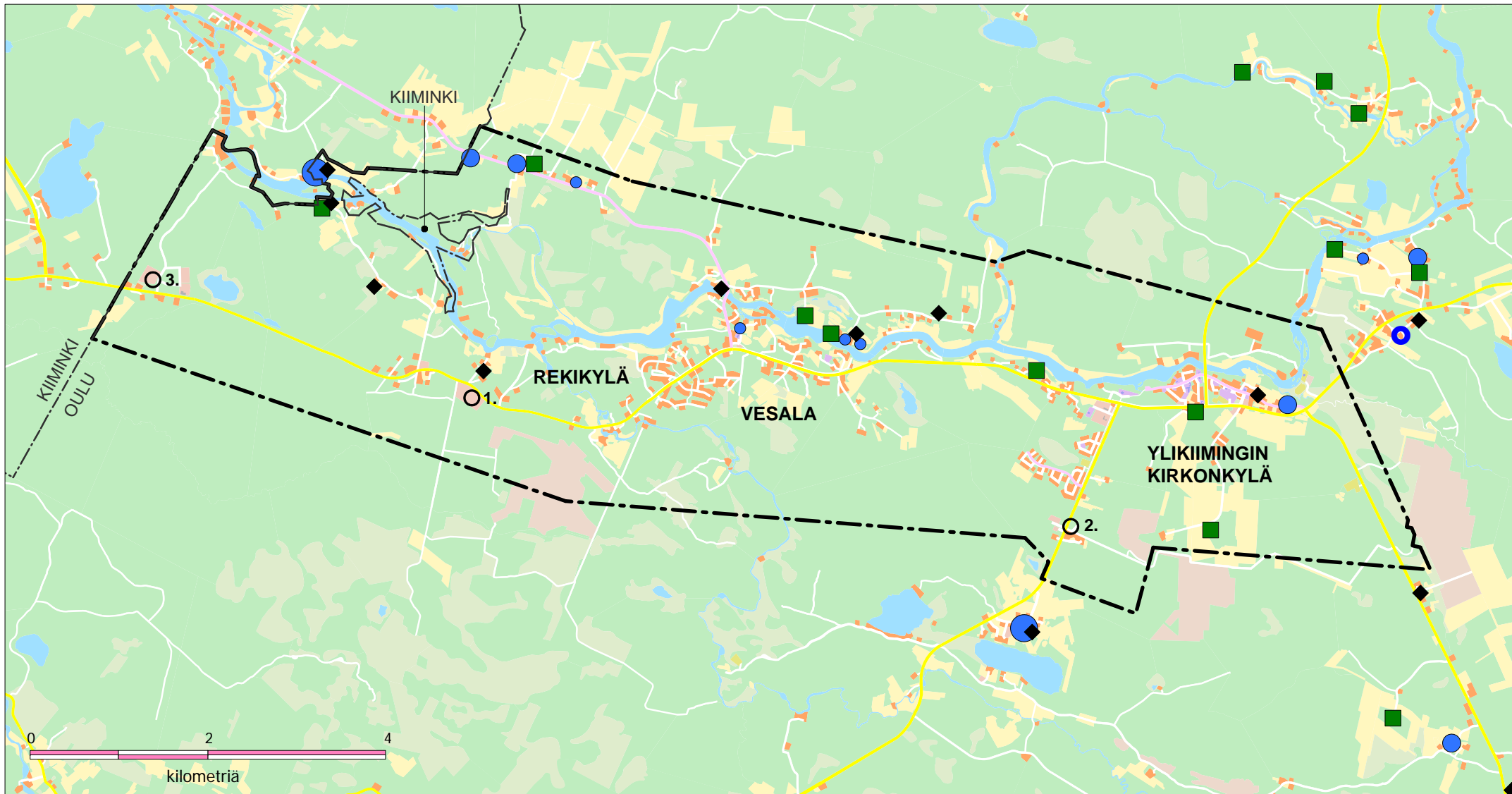
● Bussipysäkki



## KIIMINKIJOKIVARREN OSAYLEISKAAVA PALVELUT

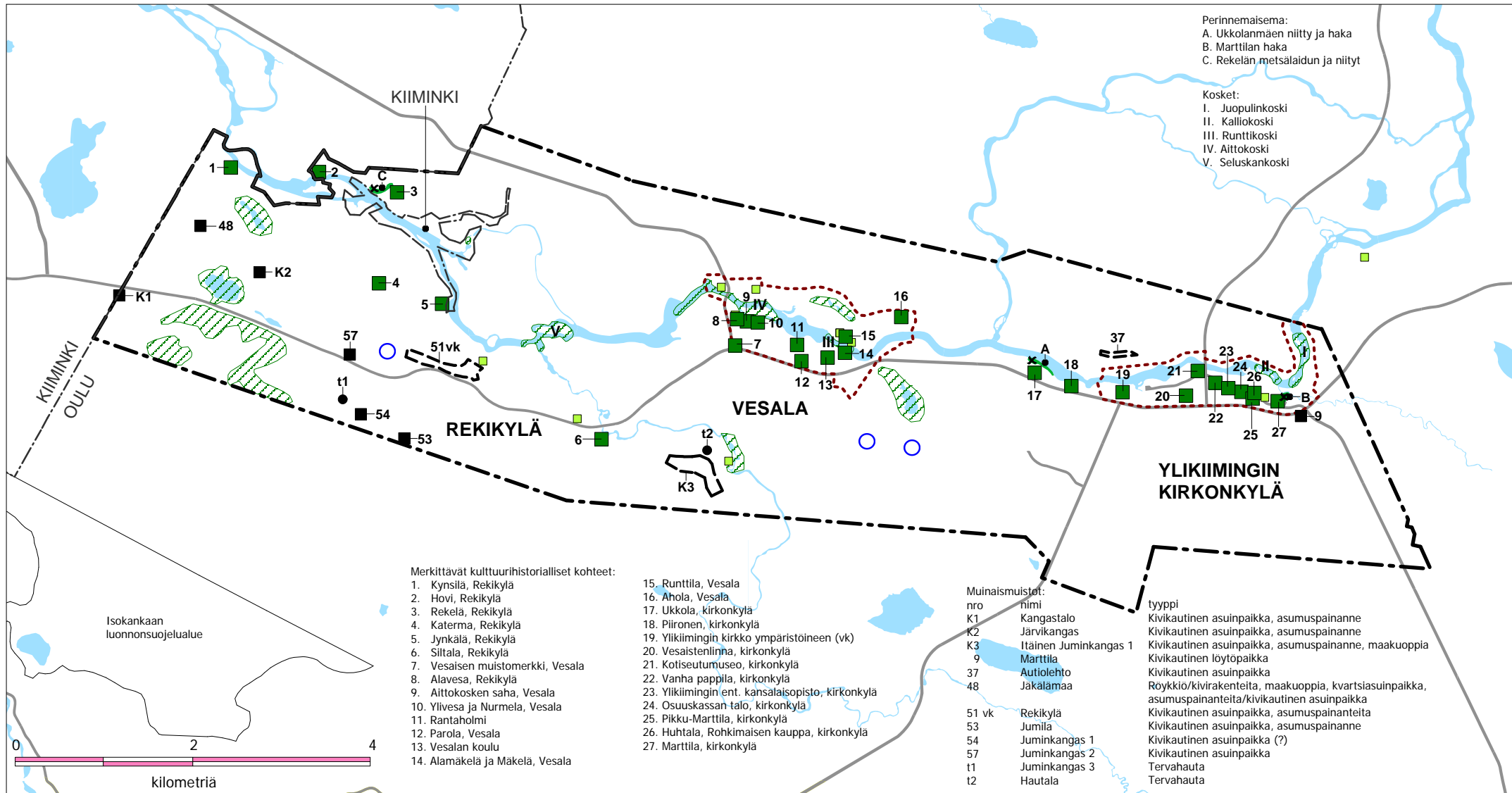
- |  |                            |                |                                    |                                |                  |
|--|----------------------------|----------------|------------------------------------|--------------------------------|------------------|
| ----- Kunnan raja                                      | ● Vesalan koulu (lk 1 - 6) | ■ Terveysasema | ⊕ Toimintakeskus (nuorten työpaja) | ● Vanhuspalvelu                | ✚ Kirkko         |
| - - - - - Suunnittelualue (ei sis. Kiimingin enklavia) | ● Vesala koulu (lk 1 - 9)  | ◆ Kirjasto     | ● Asukastupa, yhteis palvelupiste  | ● Päivittäistavara kauppa      | ✚ Seurakuntatalo |
| — Asemakaavoitettava alue                              | ● Päiväkoti                |                |                                    | ○ Uusi lähipalvelun aluevaraus |                  |
|  | ● Yksityinen päiväkoti     |                |                                    |                                |                  |
- Kirkonkylällä paikallisia pienpalveluita





## KIIMINKIJOKIVARREN OSAYLEISKAAVA ELINKEINOT JA MAATALOUS

- |   |  |   |                     |  |   |
|---|--|---|---------------------|--|---|
| <p>----- Kunnan raja</p> <p>- - - - - Suunnittelualue<br/>(ei sis. Kiimingin enklavaia)</p> | <p>Maatila:</p> <p>● Lypsykarjatala</p> <p>● Lypsy- ja lihakarjatala</p> <p>■ Kasvinviljely (heinä, vilja)</p> | <p>Eläinten määrä:</p> <p>● ~ 10</p> <p>● ~ 20 - 30</p> <p>● 60 -</p> | <p>◆ Hevostalli</p> | <p>Suurimmat yksityiset työnantajat:</p> <p>○ 1. MammuttiHirsi</p> <p>○ 2. Kaskipuu Oy</p> <p>○ 3. Conlog Oy</p> | <p>Palvelutyöpaikat<br/>liitteessä palvelut</p> |
|---|--|---|---------------------|--|---|



# KIIMINKIJOKIVARREN OSAYLEISKAAVA YMPÄRISTÖN ARVOT

----- Kunnan raja

**Maisema-arvot**

----- Suunnittelualue (ei sis. Kiimingin enklavia)

----- Maakunnallisesti arvokas alue

**Rakennetun ympäristön arvot**

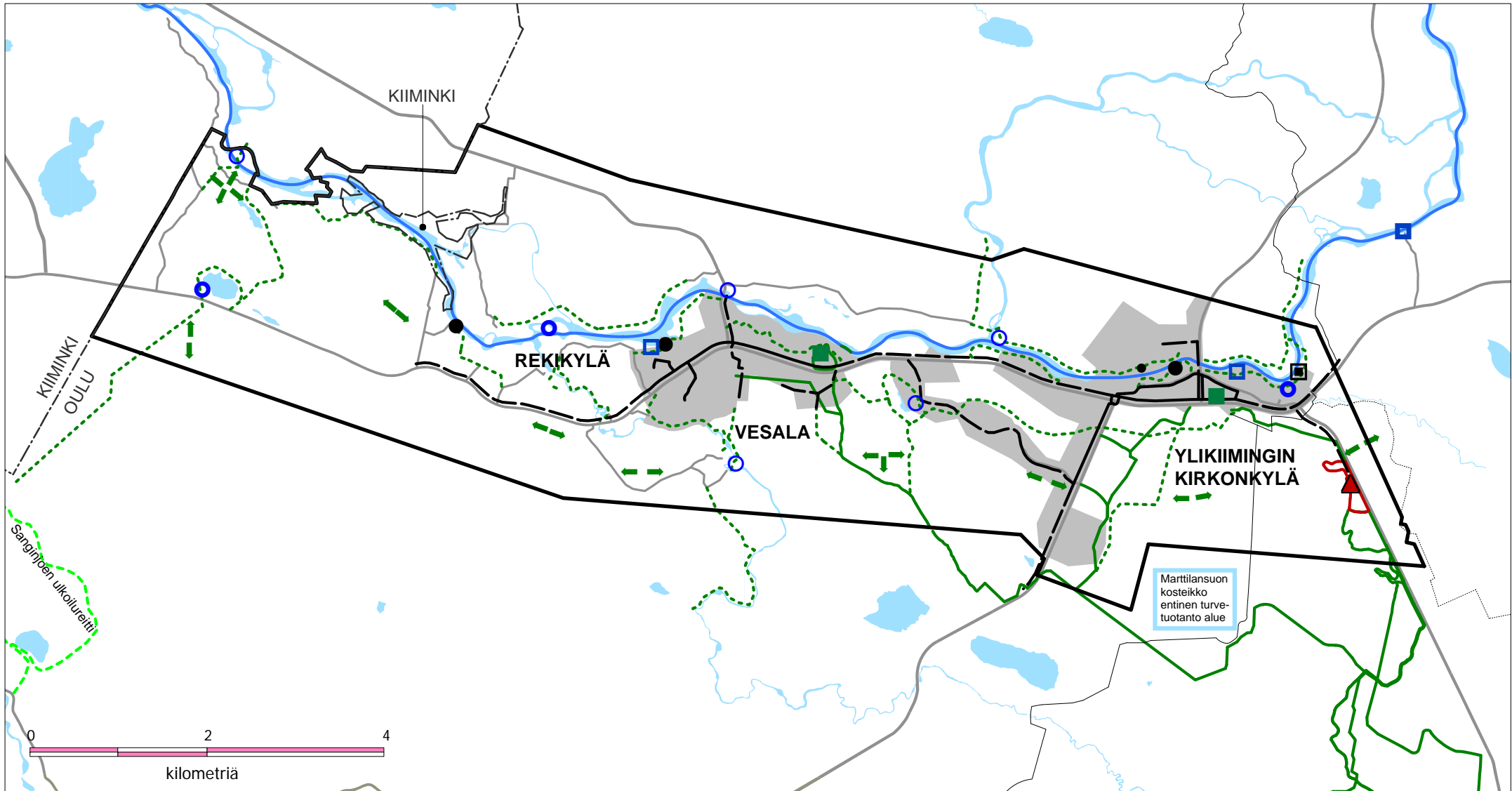
■ Suojelukohde  
 ■ Inventoitu kohde

**Luontoarvot**

▨ Paikallisesti arvokas luonto- tai maisemakohde  
 ■ Perinnemaisema ( A, B, C )  
 x Uhanalaista kasvillisuutta  
 ○ Luonnontilainen tai luonnontilaisen kaltainen lähde

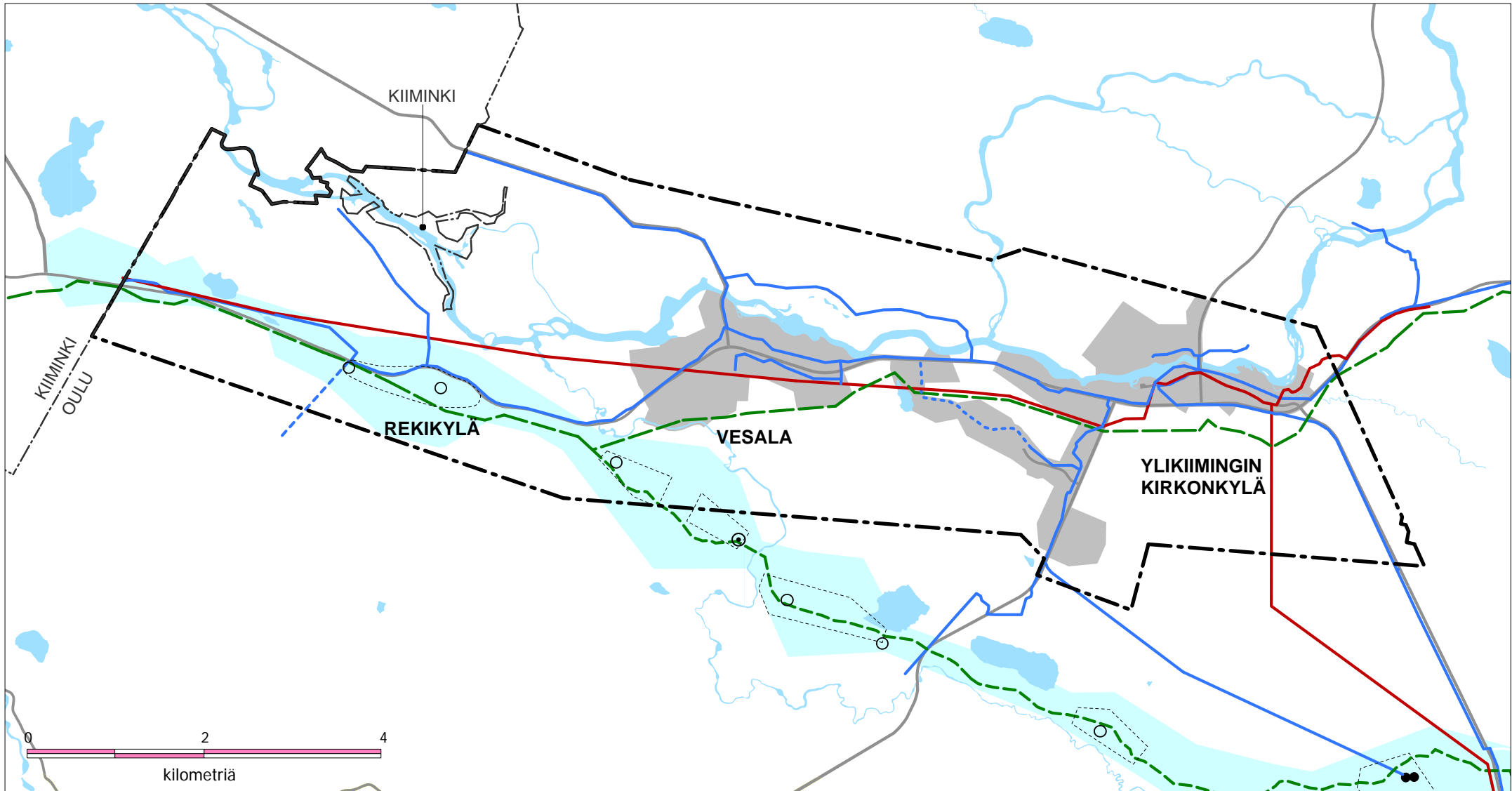
**Muinaismuistot**

■ Kiinteä muinaisjäänös  
 [vk] Valtakunnallisest merkittävä muinaismuistoalue  
 ●-t Muinaismuistoksi luokiteltava tervahauta



## KIIMINKIJOKIVARREN OSAYLEISKAAVA VIRKISTYS

----- Kunnan raja	Melontareitti	Pyörätie, nykyinen	Venepaikka / veneenlaskupaikka	Nuijamiesten lava (sisältää myös asuntovaunualueen, rantautumis- ja kalastupaikat)
Suunnittelualue (ei sis. Kiimingin enklavia)	Kuntopolku / hiihtolatu	Pyörätie, uusi / suunniteltu	- nykyinen	Urheilukenttä
Asemakaavoitettava alue	Hiihtolatu, nykyinen	Valtakunnallinen moottorikelkkareitti	- uusi	Uimaranta
	Uusi ohjeellinen ulkoilureitistö	Muu moottorikelkkareitti	Virkistyskohde	Uimapaikka
	Uusi ohjeellinen ratsastusreitien yhteystarve		- nykyinen	
			- uusi	
			Pylkönahon hiihtokeskus	



## KIIMINKIJOKIVARREN OSAYLEISKAAVA VESIHUOLTO

- Kunnan raja
- - - - - Suunnittelualue (ei sis. Kiimingin enklavia)
- Asemakaavoitettava alue

- Vesijohtoverkko, yleistetty
- Siirtoviemäri

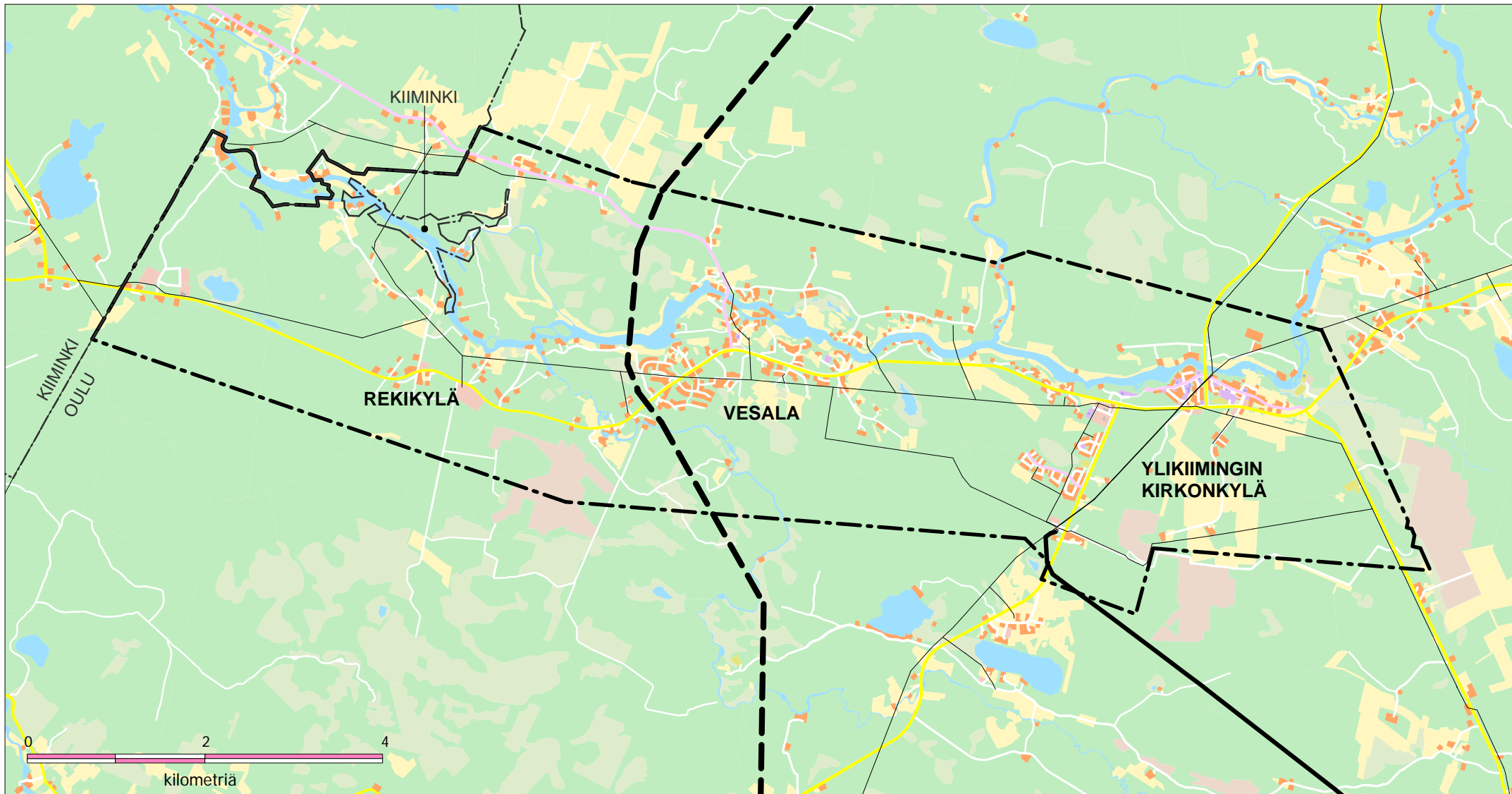
### Uudet vesijohdot:

- Siirtojohto Viinivaara - Hintta
- Siirtojohto Puolivälinharju - Hintta

### Muut suunnitelmat

- - - - - Yhdysvesijohto Ahmasjärvi - Isokangas
- - - - - Runkovesijohto Murtomaa - Mikanmaa

- Vedenhankintaan soveltuva pohjaviesialue
- Ohjeellinen vedenottamon lähisuojavyöhyke
- Vedenotanto
- ⊙ Suunniteltu vedenotanto
- Tutkittu vedenottamopaikka

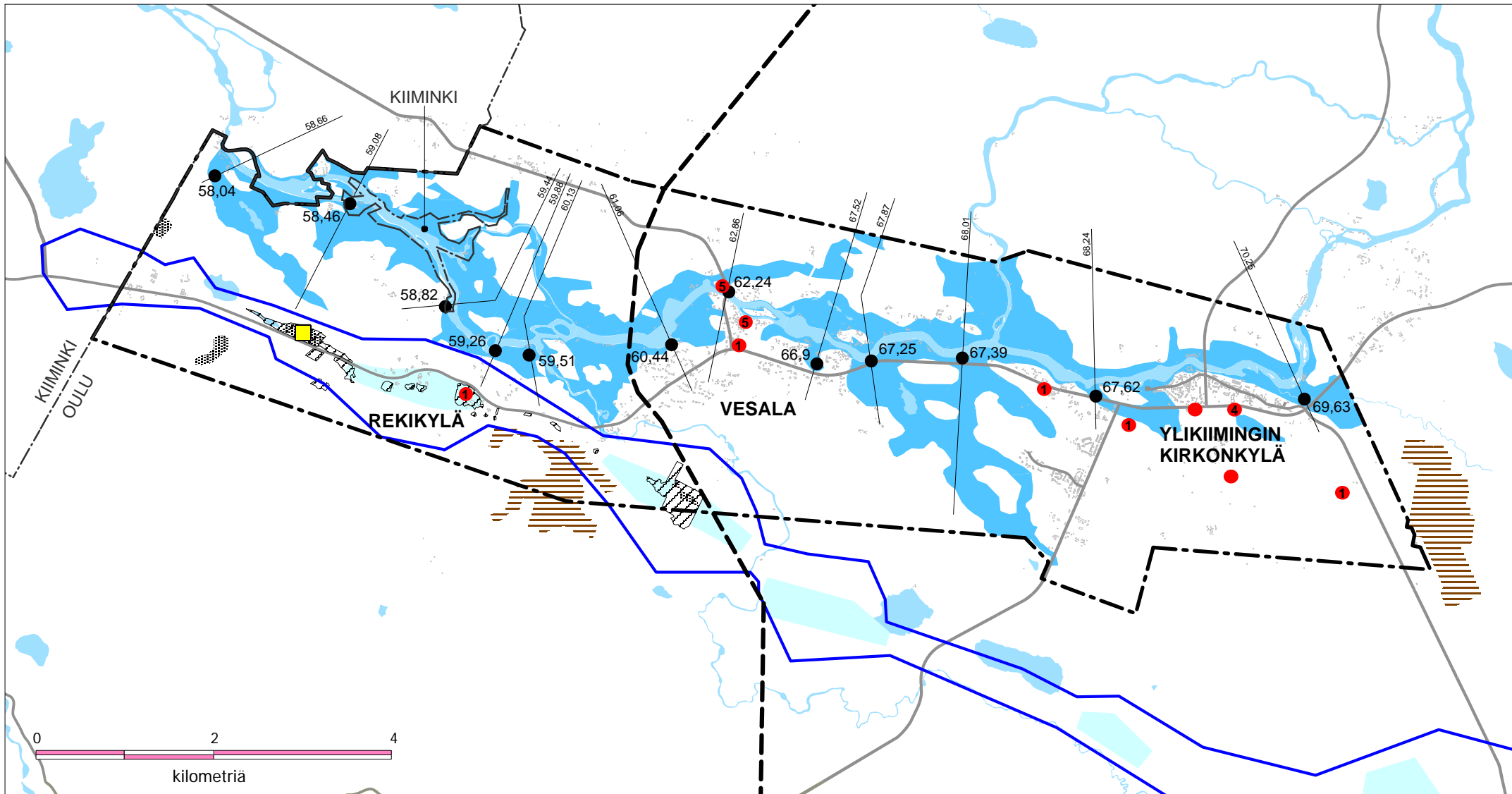


## KIIMINKIJOKIVARREN OSAYLEISKAAVA SÄHKÖVERKKO

----- Kunnan raja  
 - - - - - Suunnittelualue (ei sis. Kiimingin enklaavia)

——— 400 kV suurjännitelinja, suunniteltu  
 ——— 110 kV suurjännitelinja, nykyinen  
 ——— 20 kV sähkölinja, nykyinen





## KIIMINKIJOKIVARREN OSAYLEISKAAVA YMPÄRISTÖN HÄIRIÖTEKIJÄT JA RAJOITTEET

----- Kunnan raja

----- Suunnittelualue  
(ei sis. Kiimingin  
enklavia)

### Maankäyttö

Maa-ainesten ottoalue

Maa-ainesten ottoalue,  
ottolupa voimassa

Turvetuotantoalue

Maisemavaurio

### Vesiolosuhteet

Tulvahanalaininen alue

Mallinnettu vedenpinta  
tulvakartta HW 1993 + 62 cm (N 60)

Tulvahavainto 5.5.1993 (N60)

Vedenhankintaan  
soveltuva pohjavesialue

Ohjeellinen vedenottamon  
lähisuojavyöhyke

### Sähkölínjat

Suunniteltu 400 kV sähkölínja

### Pilaantuneet maa-alueet / koodi

- 1 Epäilty, ei tutkittu
- 2 Tutkittu, ei kunnostettu
- 3 Tutkittu, kunnostettava
- 4 Kunnostettu, jatkotoimenpiteitä
- 5 Kunnostettu, ei jatkotoimenpiteitä