



OULUJOKIVARREN rakennusperintö



Oulun kaupunki
Keskusvirasto
Suunnittelupalvelut
2005




PIKKARALAN ARVOKASTA KULTTUURIMAISEMAA SUTELANKANKAALTA VASANKANKAALLE



VASANTIEN KYLÄMILJÖÖTÄ



AARNE ERVI (1955):
PIKKARALAN SÄHKÖASEMA, PARITALO



TERVAVENE OULUJOELLA

ETUKANNEN KUVAT



OULUJOKIVARREN rakennusperintö



Oulun kaupunki
Keskusvirasto
Suunnittelupalvelut
2005

JOHDANTO

Tämä selvitys rakennetun ympäristön arvoista Oulujokivarressa on laadittu Oulujokivarren osayleiskaavan lähtöaineistoksi, osaksi perusselvityksiä. Tätä varten on inventoitu ja arvotettu suunnittelualueen rakennuskanta 1970-luvun lopulle saakka.

Inventoinnin tekivät Oulun kaupungin suunnittelupalvelut-yksikköön palkatut Teija Ylimartimo ja Antti Ikonen vuoden 2003 kesän ja syksyn aikana. Ylimartimo oli työn päätekijä ja hän on kirjoittanut inventointiosan. Tämän selvityksen liitteet on laatinut suunnitteluavustaja Paula Norokytö Oulun kaupungin suunnittelupalvelut-yksiköstä.

Arvotuksen laati Oulun kaupungin suunnittelupalvelut-yksikön yleiskaavasunnittelija Mika Uolamo (arkkit. SAFA) ja sitä ohjasivat seuraavat henkilöt.

Ilpo Väisänen	erikoisopettaja Oulun yliopisto, arkkitehtuurin osasto, arkkitehtuurin historian laboratorio
Anneli Salmela	vs. rakennustutkija Pohjois-Pohjanmaan museo
Reijo Lammasniemi	tarkastusarkkitehti Oulun kaupunki, rakennusvalvontavirasto

Oulujokivarren rakennusperintö -selvitys on hyväksytty Oulun kaupunginhallituksessa 28.2.2005 § 136 alueen maankäytössä ja rakentamisessa ohjeellisena noudatettavaksi.

SISÄLLYSLUETTELO

1. INVENTOINTI	1
INVENTOINTITYÖN SELOSTUS	1
OULUJOKIVARREN RAKENNUSKANTA	4
Maatilat	4
Huvilat ja kesämökit	9
Julkiset, palvelu- ja teollisuuskohteet	11
Asema-alueet	13
Suunnittelijat	14
Rakennustyypit	15
Navetat	16
VILKKAASTA JA MONIMUOTOISESTA ASUINALUEESTA MAASEUTUMAISEMAAN JA LUONNONRAUHAAN	18
LÄHTEET	19
2. ARVOTUS	20
ARVOTUSKRITEERISTÖ	20
Arkkitehtoniset arvot (A), vanha rakennuskanta	20
Arkkitehtoniset arvot (A), moderni rakennuskanta	20
Historialliset arvot (H)	21
Ympäristölliset arvot (Y)	21
LIITTEET	22

1. INVENTOINTI

INVENTOINTITYÖN SELOSTUS

Oulujokivarren rakennusinventointi tehtiin perusselvitykseksi Oulujokivarren osayleiskaavaa varten. Tavoitteena oli kerätä tietoa alueen olemassa olevasta rakennuskannasta suunnittelun ja arvotuksen pohjaksi. Tutkimusalueeseen kuuluivat Hangaskankaan, Juurusojan, Lapinkankaan, Madekosken, Pikkaralan ja Sanginsuun kaupunginosat, jotka sijaitsevat pääasiassa entisten Oulunsuun ja Pikkaralan maakirjakylien alueilla. Koska Hangaskankaan alueella oli vain kaksi kohdetta, jotka sijaitsevat aivan Pikkaralan tuntumassa, on ne luetteloitu Pikkaralaan kuuluviksi.

Inventoinnin kohteeksi valittiin kaikki alueen 1970-luvun loppuun mennessä rakennetut pihapiirit. Tavoitteena oli kerätä perusaineisto lähes koko rakennuskannasta, mukana ovat asuinrakennukset ja kesämökit talousrakennuksineen, julkiset rakennukset sekä teollisuus- ja palvelurakennukset. Tämän vuoksi inventointityöstä tuli hyvin laaja. Rakennusrekisteritietojen perusteella voitiin jonkin verran arvioida tutkittavien kohteiden määrä; rekisteritiedot osoittautuivat työn kuluessa kuitenkin puutteellisiksi ja kohteiden määrä oletettua suuremmaksi.

Inventointityöhön oli käytettävissä kuusi ja puoli kuukautta toukokuun puolestavälistä marraskuun loppuun. Kahden kuukauden ajan, kesä-heinäkuussa, kenttätöissä oli kaksi henkilöä. Arkistotyöhön käytettiin 25 työpäivää ja varsinaiseen maastotyöhön käytettiin aikaa lähes kuusikymmentä työpäivää. Inventointitietojen puhtaaksikirjoitukseen kului noin 70 työpäivää ja tietojen tarkistamiseen ja täydentämiseen sekä muuhun työhön noin kolmekymmentä työpäivää.

Inventointityö aloitettiin tutustumalla alueeseen saatavilla olevaan kirjallisuuden, rekisteritietojen ja

karttamateriaalin avulla. Kenttätöiden laajuudesta johtuen kirjallisuuteen ja muuhun oheismateriaaliin ei ehditty tutustua perusteellisemmin. Varsinainen tietojen kerääminen aloitettiin arkistoista. Käytettävissä olevien ennakkotietojen pohjalta käytiin läpi tutkimusalueelta saatavissa olevat rakennuslupapaperit. Tutkimusalueelta oli käytettävissä rakennuslupatietoja vasta 1950-luvun alusta alkaen, koska tutkimusalue kuului vuoteen 1964 asti Oulujoen kuntaan, jossa maalaiskuntana ei tarvittu rakennuslupia ennen 1950-lukua. Vuodesta 1965 alkaen alue liitettiin Oulun kaupunkiin. Tätä inventointia varten tiedot vuoteen 1964 asti kerättiin Oulujoen kunnan arkistosta, joka sijaitsee Oulun kaupunginarkistossa, ja tiedot vuodesta 1965 1970-luvun lopulle kerättiin Oulun kaupungin rakennuslupavirastosta, missä ne on lajiteltu kaupunginosittain. Rakennuslupapapereista poimittiin vuosilukujen lisäksi suunnittelijat sekä jonkin verran kohteen ominaisuuksia, mm. pinta-aloja ja rakennusmateriaaleja.

Rakennuslupatietojen pohjalta syntyi alustava käsitys alueelle 1950-luvulta 1970-luvun lopulle rakennetusta rakennuskannasta. Lupatiedoista oli hyötyä erityisesti niiden kohteiden osalta, joiden omistajia ei tavoitettu. Toisaalta erityisesti vanhimman arkistoaineiston kohdalla osa saatavilla olevasta ja kerätystä aineistosta jäi valitettavasti hyödyntämättä. Vaikeutena olivat rakennuslupapaperien puutteelliset merkinnät ja kiinteistönnumeroiden ja tilojen nimien muuttuminen lohkomisten ja jakamisten yhteydessä. Mielenkiintoisena piirteenä alueen rakentamisesta nousi esiin rakennuslupahakemusten määrän huomattava lisääntyminen erityisesti vuosina 1963–1964, juuri ennen kuntaliitosta.

Varsinaiset maastotyöt tehtiin järjestelmällisesti ovelta ovelle –periaatteella kesä-syyskuussa. Kahtena ensimmäisenä kuukautena työtä teki kaksi inventoijaa. Yhden maastopäivän aikana käytiin läpi 8–16 kohdetta. Suunnittelualueen kohteet käytiin läpi systemaattisesti. Työ aloitettiin La-

pinkankaalta Muhoksen kunnan rajan tuntumasta, sieltä edettiin pihapiiri pihapiiriltä Oulujokivartta alaspäin kohti Oulua Sanginsuuhun asti. Seuraavaksi siirryttiin Oulujoen eteläpuolelle Madekoskelle, josta lähdettiin jokivartta ylöspäin Pikkaralaan ja aina Muhoksen rajalle asti, viimeisenä, syyskuussa, inventoitiin Juurusojan alue. Yhteensä alueella oli noin 520 tutkimuskohdetta, joista 38 oli Juurusojalla, 112 Lapinkankaalla, 185 Madekoskella, 128 Pikkaralassa ja 57 Sanginsuussa.

Yksittäinen kohde tarkoittaa yhtä pihapiiriä, joka muodostui joko yhdestä tai useammasta rakennuksesta. Pääasiassa yksi pihapiiri käsittää yhden kokonaisen kiinteistön, tontin; joskus samalla kiinteistönumerolla saattoi tosin olla useampikin pihapiiri. Kohteet luettelointiin kaupunginosittain aakkosjärjestyksessä osoitteen perusteella. Tiedostot nimettiin kohteen osoitteella ja kiinteistön nimellä ja numerolla (esim. Kummunkankaantie 71 Laitakumpu 125;0). Samaan tiedostokansioon inventointilomakkeiden kanssa tallennettiin digitaaliset kuvat.

Kohteiden määrästä johtuen inventointia ei voitu tehdä kovin yksityiskohtaisesti. Kohteista kerättiin vain saatavilla olevat perustiedot. Maastossa kohteet valokuvattiin ja niistä kirjattiin ylös ulkoiset ominaisuudet, mm. materiaalit, värit ja ikkunatyypit, lisäksi kiinnitettiin erityistä huomiota kohteiden ympäristöön, niitä ympäröivään maisemaan ja kohteiden liittymiseen ympäristöönsä. Työn laajuudesta johtuen rakennuksista kerättiin vain ulkoiset tiedot, ainoastaan arviolta neljäsosassa kohteista oli mahdollisuus tutustua sisätiloihin. Kohteen omistajia haastateltiin paikan päällä mikäli mahdollista. Työn luonteesta ja inventointiajankohdasta riippuen haastattelemalla kerätyt tiedot vaihtelevat hyvin suuresti, mistä johtuen inventointimateriaali on varsin epätasaista. Arviolta lähes puolessa kohteista omistajaa ei tavoitettu, jolloin rakennusten rakentamishistoriaa koskevat tiedot jäivät arkisto- ja rekisteritietojen sekä ulkoisten seikkojen varaan. Toisaalta haastattelujen antama tieto on muistitietoa, jonka paikkansapitävyys ei ole sataprosenttista. Monen kohteen osalta oli

tydyttävä todennäköisiin ja suuntaa antaviin rakennushistoriatietoihin.

Maastomuistiinpanot kirjattiin toimistossa sähköiseen muotoon museoviraston inventointikorttipohjille. Kohteet valokuvattiin sekä digitaaliseen muotoon että mustavalkofilmille. Digitaaliset kuvat toimivat varsinaisena inventointimateriaalina ja mustavalkofilmit otettiin vain arkistointia varten ja ne luovutettiin Oulun maakuntamuseolle. Värillisiä kuvia otettiin noin 3–10 kohteesta riippuen, joskus enemmänkin ja mustavalkoisia noin 1–4.

OULUJOKIVARREN RAKENNUSKANTA

Oulujokivarren pihat voidaan jakaa karkeasti neljään osaan: vanhat perinteiset talonpoikasihapiirit, jälleenrakennuskauden pihapiirit, omakotitalopihat ja kesämökkipihat. Jokaisella pihatyyppillä on omat luonteenomaiset piirteensä. Näiden asuinpihapiirien lisäksi ovat erityisryhmänä palvelu- teollisuus- ja julkiset kohteet.

Maatilat

Perinteiset talonpoikasihapiirit ovat muodostuneet ennen 1940-lukua, ja ne jakautuvat vanhojen kantatilojen suuriin pihapiireihin ja hieman vaatimattomampiin pientilapihapiireihin. Kantatilojen pihapiirit ovat rakentuneet pääasiassa 1800-luvun loppupuolella ja 1900-luvun kahtena ensimmäisenä vuosikymmenenä. Yksikerroksisen hirsisen päärakennuksen lisäksi pihapiiriin kuuluvat hirsinen tai kivinen navettarakennus ylisineen, pitkä kaksikerroksinen puohirvi (KUVA 1), pari pienempää, yleensä kaksikerroksista aittaa, sauna ja maakellari. Lisäksi pihassa on vielä muita vähäisempiä varastorakennuksia, ja joissakin taloissa ovat vanhat riihetkin säilyneet.



KUVA 1.
Tyypillinen 2-kerroksinen puohi



KUVA 2.
Marttila, Marttilantie 35



KUVA 3.
Hiltunen, Hiltulantie 24



KUVA 4.
Pikkarainen, Ketolantie 68

Tutkimusalueen länsiosassa vanhimmat pihapiirit sijaitsevat nauhamaisesti Oulujoen törmällä ja itäosassa, Pikkaralassa ja Lapinkankaalla, talot erottaa joesta melko leveä ja alava rantapelto-
vyöhyke. Rakennukset muodostavat perinteisen kolmelta tai neljältä sivulta rajatun kulmistaan avoimen pihapiirin. Päärakennus sijaitsee, muutamaa poikkeusta lukuun ottamatta, pihapiirin joen puoleisella sivulla rantaviivan suuntaisesti ja navettarakennus on pääasiassa sitä vastapäätä pihan vastakkaisella sivulla. Puohirivi rajaa kolmatta sivua ja neljännellä sivulla on liiteri, jokin muu talusrakennus tai asuinrakennus. Navettarakennuksen liepeillä sijaitsee myös rehuvarasto, elosuoja. Satulakattoinen maakellari on lähellä päärakennusta, sen jommassakummassa päädys-
sä.

Talonpoikaispihapiirejä on vielä viitisenkymmentä. Osa niistä on säilynyt melko hyvin mutta monesta on jokin pihapiirin rakennuksista purettu tai korvattu uusilla, jolloin perinteinen pihapiiri on hajonnut.

Lapinkankaalla ovat Toivanen, Tapanila, Hepo-oja, Siirius ja Saarela, Ritola, Pukkila, Pukki ja Rinne-Törmälä, Lappi ja Tuuliharju, Rahko, Perttunen, Tihinen, Tervaoja, Ylikinnula, Järvikinnula, Alaturkka ja Yliturkka;

Madekoskella ovat Rantaheikkilä, Väliheikkilä ja Vanha-Koskela, Konttinen, Kanniainen, Marttila ja Kangasmarttila (KUVA 2), Ylimarttila, Mikkola ja Määttä;

Pikkaralassa ovat Kourinoja, Alapukki, Pukki, Hiltunen (KUVA 3), Sutela ja Alasutela, Vasankangas, Ylivasala ja Alavasala, Hekanaho, Alatalo ja Ylitalo, Tikkala, Nurkkala, Peltola, Kujala, Jöränä ja Pikkarainen (KUVA 4) sekä

Sanginsuussa ovat Kauppi, Korhonen, Pernu ja Alakinnunen.

Pientilapihapiireistä suurin osa on todennäköisesti vanhoja torppia tai mäkitupia, joista monet lu-

nastettiin itsenäisiksi tiloiksi vuoden 1918 lunastamislain nojalla. Tutkimusalueella ainakin Kannin-
aisen, Yli-Turkan, Pikkaraisen ja Kangastalon tilojen mailla oli torppia 1910-luvulla. Oulujoen kun-
ta oli jopa ostanut Pikkaralassa sijaitsevan Kangastalon tilan vuonna 1909 ja perustanut tilan mail-
le kymmenen asutustilaa. Lisäksi alueella oli useita vanhoja sotilastorppia, joista osan pihapiirit
ovat säilyneet nykypäivään asti. Alueella on myös useita 1920-luvun aikana perustettuja asutusti-
loja. Pientilojen rakennukset on rakennettu samoista perinteisistä rakennusmateriaaleista kuin
kantatilojenkin rakennukset. Rakennukset myös ryhmittyvät samalla tavoin pihan ympärille.

Mökkimäistä pienipiirteistä rakennuskantaa on ainakin Pikkaralassa Vasankankaantien varrella.
Vaativattomat rakennukset ovat ryhmittyneet Vasankankaan pohjoisreunalle. Puolet pihapiireistä
on jo purettu pois, mutta esimerkiksi Kotirinteen, Nikulan (KUVA 5) ja Kärkelän pihoista on aistit-
tavissa pientilamaisia piirteitä. Kärkelä on vanha sotilastorppa, joten mahdollisesti paikalla on ollut
aikoinaan useampikin torppa. Alue on täydentynyt 1950-luvulla. Muita sotilastorppa-alueita olivat
ainakin Madekosken Vanhantien varsi, Sanginsuun Kaiposenniemi ja Pikkaralan Suutarinkangas.

Vuoden 1918 lunastamislain ja vuoden 1922 asutustilalain nojalla perustettuja tiloja ovat mm.
Saunamaa ja Perkkauus Juurussuolla; Lapinsaari Lapinkankaalla; Raivio ja Leinonen Madekoskel-
la; Ahola, Peltoaho, Jauhola ja Angervo (nyk. Kumpula) Pikkaralassa sekä Sirviö (KUVA 6), Arola,
Kuusilehto ja Lohikoski Sanginsuussa. Myöhemmin jälleenrakennuskaudella Juurussuolle perus-
tettiin asutusalue vuoden 1945 maanhankintalain nojalla.

Jälleenrakennuskauden rakennukset muodostavat Oulujokivarressakin huomattavan osan raken-
nuskannasta (KUVA 7). 1½-kerroksisia jälleenrakennuskauden asuinrakennuksia on tutkimusalu-
eella lähes sata. Uusien asutustilojen lisäksi vanhoja hirsisiä talonpoikaisrakennuksia korvattiin
uusilla rakennuksilla tai pienempiä tupia kunnostettiin uuden tyylin mukaisiksi 1940- ja 1950-



KUVA 5.
Nikula, Vasankankaantie 45



KUVA 6.
Sirviö, Kärpäntie 20



KUVA 7.
Hietaharju, Kärpäntie 40



KUVA 8.
Saunakangas I, Sääskenkuontie 183 A



KUVA 9.
Kestilä, Risukuja 17



KUVA 10.
Kujala, Korhosenkuja 5

lukujen aikana. Monesti myös perinteisten talonpoikaispihapiirien vanhoja karjarakennuksia korvattiin sementtitiilirunkoisilla navetoilla. Suurin osa asuinrakennuksista oli rankorakenteisia, mutta oli joukossa hirsisiä ja tiilirunkoisiaakin taloja. Pihapiiriin kuului lisäksi yksi tai kaksi talousrakennusta, näin ollen tuon ajan pihapiiri oli kahdelta tai kolmelta sivulta suljettu, kulmistaan avoin neliöpiha.

Juurussuolla laajan peltoaukean keskellä kohoavan Saunakankaan päällä on kaksi hyvin alkuperäisessä 1940-luvun asussaan säilynyttä pihapiiriä: Saunakangas I (KUVA 8) ja Saunamaa. Samalta ajalta on myös Madekoskella oleva Rinteen pihapiiri. Viisikymmentäluvun pihapiirejä ovat mm. Sanginsuun Hietaharju, Pikkaralan Kestilä (KUVA 9) ja Holappa, Madekosken Risto, Ellilä ja Rissala ja Lapinkankaan Huovinen. 1960-luvun tyypillisimpiä pihapiirejä ovat mm. Lapinkankaalla Rantosuon tiellä oleva Mäntylä, Madekoskella Jyränkujalla olevat Kivikko ja Kulmala sekä Sanginsuussa Korhosenkujalla olevat Kuusela ja Välimaa.

Sotien jälkeinen aika toi selkeän muutoksen tutkimusalueen rakennustyyliin lisäksi kylärakentamiseen. Erityisesti Madekosken alueella ja tietysti Juurussuon asutusalueella on paljon jälleenrakennuskauden uusia pihapiirejä. Sen sijaan Lapinkangas, Pikkarala ja Sanginsuu säilyttivät pitkempään perinteisen talonpoikaiskylän ilmeensä.

Jälleenrakennuskauden pihapiirit sijoituivat sekä entisen rakennuskannan lomaan että omiksi alueiksi. Tällaisia pääasiassa 1950-luvun taitteesta alkaen syntyneitä alueita luonnehtivat melko pienet neliönmuotoiset rinnakkaiset tontit. Tällaisia alueita ovat Jyräntie, Jyränkuja, Pysäkkitie, Pysäkkikuja ja Ristontie Madekoskella sekä Asemakyläntien varsi Pikkaralassa. Näiden alueiden rakennuskanta on täydentynyt 1960- ja 1970-lukujen yksikerroksisilla omakotitaloilla.

1960-luvun lopulta lähtien uudet asuinpihiirit ovat selkeästi omakotitalotontteja (KUVA 10). Matalan asuinrakennuksen lisäksi pihalla on mahdollisesti autotalli ja myöhemmin rakennettu grillikatost, puutarhavaja tai muu varastorakennus. Perinteisten talonpoikaispihiirien tai jälleenrakennuskauden pihiirien päärakennuksia on harvoin korvattu leveärunkoisilla yksikerroksisilla omakotitaloilla, sen sijaan monet vanhat rakennukset ovat kärsineet perusteellisista peruskorjauksista. Muutamiiin pihiireihin on rakennettu toinen asuinrakennus entisen lisäksi.

Oman mielenkiintoisen ryhmänsä muodostavat Pikkaralaan Pukintien ja Vasankankaantien varrelle 1960- ja 1970-luvuilla rakennetut paritalot ja suuret omakotitalot. Suvelan ja Ylikartanon (KUVA 11), Joukolan ja Väinölän sekä Havulan ja Oksalan paritalot ovat kaikki kolme myös kaksikerroksisia rinnetaloja ja verhoiltu tummanruskealla tiilellä tai laudoituksella. Myös Kuusitörmän ja Suisitolan asuinrakennukset ovat kaksikerroksisia tiiliverhoiltuja rakennuksia. Suvelan ja Ylikartanon paritalo on arkkitehti Risto Harjun ja Pukintörmän rinnetalo arkkitehti Jussi Tervaojan suunnittelema. Toiset samantyylliset talot ovat rakennusmestarien ja rakennusinsinöörien suunnittelema.



*KUVA 11.
Suvela-Ylikartano, Pukintie 127*



KUVA 12.
Suvirinne, Hiltulantie 11



KUVA 13.
Pientola, Kaiposenniementie 44



KUVA 14.
Muistola, Vallinkankaantie 17 B

Huvilat ja kesämökit

Hyvin merkittävä sotien jälkeiseen aikaan liittyvä ilmiö tutkimusalueella on räjähdysmäisesti lisääntynyt huvilarakentaminen. Oulujokivarren huvila-asutuksen juuret ovat jo 1800-luvun puolella ja 1900-luvun alussa, mutta vuosien 1950–65 aikana alueelle rakennettiin lähemmäs satakunta uutta kesämökkiä. Kuten muuallakin Suomessa muutamat vanhat asuinpihapiirit ovat muuttuneet kesämökeiksi, vaikka toisaalta Oulujokivarressa on käynnissä selvästi päinvastainen kehitys: kesämökkejä on laajennettu ja muutettu pysyviksi asuinrakennuksiksi.

1900-luvun alkupuolella rakennettuja huviloita on jäljellä vielä vajaa kymmenkunta ja osa niistä on muutettu pysyviksi asuinrakennuksiksi. Ne ovat Majbacka I, Toukorinne II ja Määttä Madekoskella; Suvirinne (KUVA 12) Pikkaralassa sekä Pientola (KUVA 13), Muistola (KUVA 14), Vallinranta ja Sanki Sanginsuussa. Nämä rakennukset ovat mielenkiintoinen osa alueen historiaa.

Kesämökkialueet muodostuvat kolmesta tai useammasta vierekkäisestä pienestä rantatontista. Varsinainen kesämökkirakennus sijaitsee rantaviivan suuntaisesti; saunarakennus on yleensä melko lähellä rantaa ja muut pienet vaja- ja aittarakennukset sekä ulkovessa sijaitsevat tontilla vapaasti sijoiteltuina. Perinteisesti 'kesäasunnon' tontilla on pieni hyötypuutarha marjapensaineen ja kasvimaaineen.

Kesämökkipiha sijoittuvat luonnollisesti Oulujoen rannoille ja saariin. Kesämökkialueita ovat Lapinkankaalla Oulujokivarressa olevat Ehtiäisentie, Ohrasenojantie, Tihisentie ja Paasontien alue sekä Lapinsaari Oulujoessa ja Pilpajärvi kunnan koillisrajalla. Pikkaralassa kesämökit ovat sijoittuneet Pajatörmään, Kestinrantaan sekä Petäjäsaaren kaakkoiskärjen ympäristöön. Sanginsuussa mökit ovat Kaiposenniementien ja Vallinrinteentien varsilla sekä Korhosensaarella. Made-

kosken mökkialueita ovat Heikkilänsaari, Kotarannantie, Vanhatie ja –rinne, Koskenranta ja Alapellontie, Jokikuja sekä Sanginsaari. Myös Juurusojan varrella on muutama vaatimaton vanhoille niittypalstoille pystytetty kesämökki.

Ensimmäiset kesämökit sotien jälkeen rakennettiin jo 1940-luvun lopulla. Nämä kesämökit ovat suurelta osin pieniä 1½-kerroksisia rankorakenteisia rakennuksia ja sijaitsevat Lapinkankaalla Paasontien varrella sekä muutama Madekoskella Sanginsaareissa (KUVA 15) ja Koskenranta – tien varrella. Myös Heikkilänsaaren pohjoisrannalla on muutama samantyyppinen aivan 1950-luvun alussa rakennettu mökkitontti (KUVA 16). Pääosa Heikkilänsaaren kesämökkiteista on rakennettu kuitenkin 1950- ja 1960-lukujen aikana, mutta jo kolmasosa saaren vanhimmista mökkeistä on purettu 1970-luvun jälkeen.

Myös Heikkilänsaaren tuntumassa oleva Kotarannantien mökit on rakennettu 1950–60-luvuilla. Samanikäisiä ovat niin ikään Korhosensaaren, Vanhatien, Sanginsaaren, Alapellontien, Jokikujan, Ohrasenojantien, Tihisentien, Pilpajärventien ja Ehtiäisentien mökkitontit. Pikkaralan Pajatörmän mökkitontit on sen sijaan rakennettu vuosien 1965 ja 1979 välisenä aikana. 1960- ja 1970-lukujen kesämökit ovat yksikerroksisia loivakattoisia rakennuksia, joiden joukossa on muutamia yksilöllisiä arkkitehtien suunnittelema huviloita (KUVA 17). Perustyyppi on kuitenkin varsin yksinkertainen.



KUVA 15.
Ahtiniemi, Sanginsaarentie 117



KUVA 16,
Lehtoranta, Heikkilänsaarentie 34



KUVA 17.
Päivölä, Vanhatie 59



KUVA 18.
Pikkaralan koulu, Vasantie 121



KUVA 19.
Terveystalo, Sanginsuuntie 64



KUVA 20.
Käpykaristamo, Alakärpöntie6

Julkiset, palvelu- ja teollisuuskohteet

Oulujokivarren rakennuskantaa monipuolistavat erilaiset julkiset rakennuskohteet. Suurin osa näistä erityiskohteista on rakennettu vasta 1950–60-luvuilla, mikä kertoo alueen pitkään säilyneestä ja vahvasta maaseutumaisesta luonteesta. Vanhimmat julkiset rakennukset ovat luonnollisesti koulut, joista Madekosken ja Pikkaralan koulut (KUVA18) on perustettu jo 1910-luvulla. Lapinkankaan koulu on rakennettu 1940-luvulla ja Sanginsuun koulu 1960-luvun lopulla. Sotien jälkeen vanhimpia koulujakin on laajennettu. Kunnan ylläpitämiä julkisia rakennuksia ovat myös Sanginsuun Lastenkoti ja entinen terveystalo (KUVA 19). Lastenkoti perustettiin jo 1900-luvun alussa ja terveystalo 1940-luvulla.

Omat mielenkiintoiset kohteensa muodostavat Sanginsuussa sijaitsevat entiset Pohjois-Pohjanmaan metsänhoitolautakunnan metsäkoulu ja Keskusmetsäseura Tapion taimitarhan siemenvarasto ja käpykaristamo (KUVA 20). Valitettavasti suurin osa entisen Alakärpän tilan mailla sijainneista taimitarhan rakennuksista on tuhoutunut. Metsäkoulu rakennettiin Lohikosken tilalle vuonna 1955. Alkuperäinen koulurakennus on vielä jäljellä, mutta muut nykyisen Oulun seudun ammatillisen koulutuksen kuntayhtymän luonnonvarayksikön rakennuksista on rakennettu 1980–90-luvuilla.

Tutkimusalue on saanut oman osansa myös Oulujoen valjastuksesta; koko Pohjois-Suomen tärkein muuntoasema sijaitsee Pikkaralassa. Imatran voima Oy:n 1950-luvun puolivälissä rakennuttamat ja arkkitehti Aarne Ervin suunnittelemat valvomorakennus (KUVA 21) ja asuinrakennus (KUVA 22) talousrakennuksineen muodostavat yhdessä ympäröivän muuntaja- ja laitekentän kanssa hienon ja erittäin hyvin säilyneen kokonaisuuden.

Tutkimusalueella on kaksi isoa teollisuuslaitosta: lääketehdas Sanginsuussa ja muuraustuotetehdas Pikkaralassa. Lääketehdas on perustettu 1960-luvun alussa ja alueen tiilenvalmistuserinnettä jatkava Optirocin muuraustuotetehdas 1960-luvun lopulla. Molempia tehtaita on laajennettu useaan eri otteeseen vuosikymmenten varrella ja lääketehdään alueen rakennuksista puolet on jäänyt jo tyhjilleen. Pienimittakaavaisempaa yritystoimintaa edustavat 1970-luvulla Lapinkankaalle rakennettu leimasintehdas ja Madekoskella sijaitsevat konepajat.

Muita palveluja alueella ovat Madekosken pienmyymälä ja Pikkaralan huoltoasema. Huoltoasema on tasakattoinen 1970-luvun alussa rakennettu kokonaisuus. Pienmyymälä sijaitsee 1950-luvulla rakennetussa rakennuksessa. Alueella oli aikoinaan useitakin kauppoja, joista suurin osa on nykyään asuinkäytössä. Kauppa oli mm. Lapinkankaalla Kaupparahkolassa, joka alun perin rakennettiin kaupaksi; Madekoskella Putaan ja Tapiolan taloissa (KUVA 23); Pikkaralassa Pikku-Hekkalassa, Nurkkalassa ja Harakkamäentie 90:ssä, jonka kiinteistön nimi nykyäänkin on Pikkaralan Osuuskauppa ja Sanginsuussa Sanginjoen sillankorvassa sijaitsevassa Suojarannan talossa.



*KUVA 21.
Pikkaralan sähköaseman valvomo
(Aarne Ervi 1955) Asemakyläntie 50*



*KUVA 22.
Pikkaralan sähköaseman paritalo
(Aarne Ervi 1956) Asemakyläntie 50*



*KUVA 23.
Tapiola, Mikkolantie 16*



KUVA 24.
Pikkaralan seisake, Asematie 31-59



KUVA 25.
*Pikkaralan seisake, paritalo
Asematie 31-59*

Asema-alueet

Omat erityiskohteensa muodostavat Madekosken pysäkki ja Pikkaralan asema (KUVAT 24 JA 25). Vuosina 1926–27 valmistuneen rautatien varrella olevat rakennukset rakennettiin samaan aikaan. Kohteet liittyvät tutkimusalueen osaksi valtakunnallista kehitystä. Todennäköisesti valtion rautateiden tyyppiirustusten mukaan rakennetut pysäkki- ja asemarakennukset talousrakennuksineen sekä Pikkaralan rautatietyöntekijöiden asuinrakennukset edustavat rakennustyyliiltään 1920-luvun klassismia.

Sekä Madekosken että Pikkaralan asema-alueiden ympärille rakennettiin jo 1930-luvulle tultaessa pari muutakin pihapiiriä ja jälleenrakennuskaudella osa uusista asuinalueista rakentui juuri näiden alueiden ympärille. Ainakin Pikkaralan aseman lähistöllä oli kaksi kauppaa. Molempien alueiden rakennukset ovat nykyään asuinkäytössä.

Suunnittelijat

Rakennuslupatietojen perusteella suurin osa tutkimusalueelle 1950–70-lukujen aikana rakennetuista rakennuksista on tehty tyyppipiirustusten ja ajanjakson loppupuolella myös talotehtaiden mallipiirustusten mukaan. 1950-luvulla ja 1960-luvun alussa asuin- ja talousrakennuksia rakennettiin Oulun läänin talousseuran rakennustoimiston, Maatalousseurojen keskusliiton jälleerakennusvaliokunnan, Puutalo Oy:n ja Oulu osakeyhtiön Nuottasaaren tehtaiden piirustusten mukaan.

Eniten käytettiin kuitenkin Oulun läänin talousseuran rakennustoimiston laatimia rakennuspiirustuksia. Talousseuran rakennustoimiston rakennusmestareina olivat tuona aikana Kaarlo Ollila, Leo Maunu (KUVA 26) ja J.A. Timisjärvi. Ollila oli myös Oulujoen kunnan rakennustarkastaja jälleerakennusaikana. Rakennusmestarit ilmeisesti muokkasivat tyyppipiirustuksia tarpeen mukaan rakentajien toiveiden mukaisesti. Kaarlo Ollilan nimellä varustettuja asuin- ja talousrakennusten piirustuksia oli yhteensä 32:ssä ja Leo Maunun 65:ssä eri kohteessa. Timisjärven suunnittelemissa rakennuksissa on kuudessa kohteessa.

Arkkitehtien (n. 40 kohdetta) (KUVA 27), arkkitehtitoimistojen (12) ja arkkitehtiylioppilaiden (16) suunnittelemat rakennukset ovat pääasiassa vapaa-ajan rakennuksia ja 1960–70-lukujen omakotitaloja. Suomalaisen tavan mukaan monissa kohteissa suunnittelijana oli kuitenkin talon isäntäväki, joka valitsi itse mieleisensä mallipiirustuksen ja teki niihin tarvittavat muutokset tai piirrätti mieleisensä rakennuksen. Varsinkin 1950-luvulla rakennuslupapiirustus saattoi olla vain millimetripaperille lyijykynällä piirretty pohjakaavio ja julkisivukuva.



*KUVA 26.
Jyränkuja 19, rkm Leo Maunu*



*KUVA 27.
Ketolantie 54, arkkit. Jussi Tervaoja*



KUVA 28.
Pikkarainen, Ketolantie 68



KUVA 29.
Tervaoja, Tervaojantie 8



KUVA 30.
Risto, Kievarintie 1

Rakennustyypit

Alueen vanhimmat rakennukset ovat luonnollisesti puurakenteisia, joko hirsirunkoisia päärakennuksia, puoheja, aittoja tai navetoita. Suurimmassa osassa vanhoista kantatiloista on hirsinen päärakennus (KUVA 28), mutta alueella on kaksi tiilirunkoista talonpoikaisrakennusta Lapinkankaalla Tervaojan tilalla (KUVA 29) ja Pikkaralassa Ylitalon tilalla. Pukin talossa Pikkaralassa oli myös aikoinaan tiilirunkoinen päärakennus, joka kuitenkin purettiin 1960-luvulla. Tervaojassa myös neliöpihaan rajaavat kaksi kaksikerroksista puohirakennusta ovat tiilirunkoisia. Tiilet tehtiin rakennuksiin paikan päällä - olihan alueella vahva talonpoikainen tiilenlyöntiperinne. Pienissä paikallisissa tiilitehtaissa tehtiin myös kattotiiliä, joita asennettiin jonkin verran 1900-luvun puolivälin tienoilla.

Suurin osa uudemmissa 1950–70-lukujen rakennuksista on puurakenteisia, mutta 1950- ja 1960-lukujen aikanaikin alueelle rakennettiin tiilitaloja. Itse tehdyistä sementti/betonitiilistä rakennettuja 1½-kerroksisia asuinrakennuksia tutkimusalueella on neljä: Pikkaralassa Jauhola ja Mäntylä ja Madekoskella Risto (KUVA 30) ja Kivirinne. Lisäksi Madekosken lähikauppa sijaitsee jälleenrakennuskaudella rakennetussa vanhassa sementtitiilirunkoisessa verstaassa, ja luonnollisesti maakellareissa käytettiin tiiltä. 1970-luvulla on rakennettiin myös joitakin tiilirunkoisia tai tiilverhoiluja omakotitaloja, mutta nämä tehtiin jo tehdasvalmisteisista tiilistä.

Navetat

Oulujokivarsi on ollut maanviljelyksen ohella vahvaa karjatalousaluetta. Alueella esiintyy eri-ikäisiä navettarakennustyypppejä, joista neljällä on selkeästi omat tyyppipiirteensä. Vanhin säilynyt tyyppi on ilmeisesti hirsirunkoinen navettarakennus. Rakennus on pitkänomainen ja satulakattoinen, sisäänkäynnit ovat molemmissa päädyissä ja sivuseinillä ovat matalat ruutuikkunat ja pienet puiset, luukuilla suljettavat tuuletusluukut. Jyrkän harjakaton alla on heinävarasto, johon johtavat ovet molemmista päätykolmioista. Sivuseinät on tuettu följarein. Hirsinavettoja ei ole kovin montaa jäljellä ja ne kaikki ovat Pikkaralassa: Alapukin, Hiltusen, Ylivasalan, Alatalon (2kpl), Jöränän (KUVA 31) ja Tikkanan tiloilla. Lisäksi Lapinkankaalla Hepo-ojan tilalla on samantyyppinen navettarakennus.

Hirsisiä navettoja paremmin ovat säilyneet 1900-luvun vaihteen tienoilla rakennetut vanhat luonnonkivinavetat, joita on alueella jäljellä useita: Madekoskella Marttilan, Mikkolan ja Määtän tiloilla; Lapinkankaalla Tervaojan, Järvikinnulan, Rahkon, Perttusen (KUVA 32), Ritolan, Lapin ja Alaturkan tiloilla; Pikkaralassa Ylitalon ja Pukin tiloilla sekä Sanginsuussa Kaupin tilailla. Osa navetoista rakennettiin todennäköisesti taloudellisista syistä kahden eri talon yhteiskäyttöön. Nämä olivat tiloilla, jotka oli jaettu samasta kantatilasta ja joiden pihapiirit sijaitsivat aivan vierekkäin. Kokonaisuena näistä on vielä jäljellä Lapin ja Tuuliharjun tilojen navetta. Lapinkankaalla myös Turkan tiloilla oli yhteinen navettarakennus, josta pystyssä on vain Alaturkan puoli.

Vaatimattomin navettatyyppi on pieni parin lehmän maakuoppनावetta. Tyyppiä on käytetty mahdollisesti hyvinkin pitkään esimerkiksi torpissa ja asutustiloilla joko vakituisena tai väliaikaisena karjasuojana. Navetta on yleensä kaivettu viettävään rinteeseen, jolloin kuopan seinämät muo-



KUVA 31.
Jöränän hirsinavetta, Kestintie 39



KUVA 32.
Perttusen luonnonkivinavetta,
Vaalantie 1764



KUVA 33.
Lehtolan kuoppनावetta,
Tolosentie 36



KUVA 34.
Ritoharjun sementtitiilinavetta,
Vasantie 57



KUVA 35.
Pikkaraisen navetta, Ketolantie 68



KUVA 36.
Lehtolan lohkopintaisista sementti-
tiilistä rakennettu navetta,
Lehtolantie 11

dostivat kolme seinää ja sisäänkäynti oli päädyssä tai toisella sivulla. Maaseinät saattoivat olla tuettu hirsillä tai kivillä. Harjakaton rakenteet oli tehty puusta. Rakennus muistuttaa hyvin paljon maakellaria. Ainoastaan yksi kuoppanavetoista on säilynyt lähes alkuperäisessä muodossaan, se sijaitsee Lapinkankaalla Lehtolan tilalla (KUVA 33). Kellareiksi, autotalleiksi tai muiksi varastoiksi muutettuja maakuoppanavettoja on ainakin Lapinkankaalla Koivulan ja Tuohinon tiloilla, Madekoskella Etelämäen tilalla, Pikkaralassa Kotirinteen tilalla ja Sanginsuussa Sirviön tilalla.

Jälleenrakennuskauden navetta rakennettiin itse tehdyistä sementti/betonitiilistä ja puusta. Varsinainen navettaosa rakennettiin tiilestä ja jätettiin tiilipinnalle, yliset ja myöhemmin rakennusrungon jatkoksi tehty rehuvarasto olivat rankorakenteiset ja usein peiterimalaudoitettuja. Tiilirunkoisia navettoja on tutkimusalueella noin parikymmentä, komeimpana Pikkaraisen navetta (KUVA 35).

Edellisistä navettatyypeistä on myös erilaisia variaatioita ja vielä toiminnassa olevilla karjatililla rakennuksia on luonnollisesti laajennettu useaan otteeseen tai rakennettu kokonaan uusi navettarakennus entisen paikalle. Maakuoppanavetan tapaan luonnon rinnettä on käytetty hyväksi isommissakin navetoissa. Mm. Pikkaralassa Pukin tilan kivinavetan toinen pääty on osittain maan sisässä, samoin Pikkaralan Ritoharjun (KUVA 34) ja Madekosken Riston tilojen jälleenrakennuskauden sementtitiiliset navetat ovat osittain maan sisässä.

Pikkaralassa on kaksi mielenkiintoista, todennäköisesti 1900-luvun alussa rakennettua navettarakennusta, joista toinen on Hakalan ja toinen Lehtolan tilalla (KUVA 36). Rakennukset on rakennettu suurista lohkopintaisista betoni/sementtitiilistä samanmuotoisiksi kuin vanhat hirsinavetat. Valittavasti rakennuksiin on tehty muutoksia ja Hakalan navetasta, joka perimätiedon mukaan on ollut sähköistetty jo 1930-luvulla, on purettu puolet.

VILKKAASTA JA MONIMUOTOISESTA ASUINALUEESTA MAASEUTUMAISEMAAN JA LUONNONRAUHAAN

Kokonaisuutena tutkimusalueen rakennuskanta on varsin vaihteleva ja monipuolinen. Kylärakente muuttuu alueen sisällä esikaupunkimaisesta omakotitaloalueesta perinteiseksi maaseutukyläksi. Oulun kaupunkia lähinnä olevilla alueilla rakentamispaine on pirstonut lopullisesti entisen kylärakenteen ja rakennuskanta on kirjavaa ja paikoin varsin tiivistä. Erityisesti Madekoskella on runsaasti tutkimusajankohdan, vuoden 1979 jälkeen rakennettuja rakennuksia. Lapinkangas on säilyttänyt nauhamaisen rakenteensa ja Pikkaraisenkyliä kyläkummulle rakentuneen kyläkeskuksensa perinteisine talonpoikaispihapiireineen. Paasantien ja Kinnulanjärvien sekä Pilpajärven kesämökkialueilla on mahdollista jopa nauttia luonnon hiljaisuudesta.

LÄHTEET

I PAINAMATTOMAT LÄHTEET

Oulun maakunta-arkisto (OMA)
Oulun lääninkonttorin arkisto (OLKA)
Oulun ja Salon kihlakunnan maakirja – Special Jordebok för
Uleå Socken År 1875
Oulun kaupunginarkisto (OKA)
Oulujoen kunnanarkisto (OJKA)
Asutustilarekisteriotteet 1931–39
Katselmuspöytäkirjoja 1910–1916 torppiin ja mäkitupiin
Rakennusluvut 1951–1964

OULUN KAUPUNGIN RAKENNUSVALVONTAVIRASTO

Rakennusluvut 1965–1979

II TUTKIMUSKIRJALLISUUS

Matti Huurre ja Jouko Vahtola, *Oulujokilaakson historia. Kivikaudelta vuoteen 1865*. Alueen kunnat ja seurakunnat ja Oulujoki-seura ry, Oulu 1991.
Antero Tervonen, *Oulujokisten sata vuotta. Entisen Oulun maalaiskunnan / Oulujoen kunnan historia 1865–1964*. Oulujoki-seura ry, Oulun kaupunki ja seurakunnat, Oulu 1999.

III VALOKUVAT

Teija Ylimartimo ja Antti Ikonen 2003.

2. ARVOTUS

ARVOTUSKRITEERISTÖ

Arvot on jaettu kolmeen kategoriaan: arkkitehtoniset (A), historialliset (H) ja ympäristölliset (Y) arvot. Nämä arvot on kullekin kohteelle arvioitu kategorioittain asteikolla yhdestä kolmeen siten, että luokka yksi on korkein.

Näistä arvoluokituksista on kullekin kohteelle muodostettu yksi koottu arvoluokka. Esimerkiksi arvoluokassa AHY1 kohteella on arvoja kaikissa edellä mainituissa arvokategorioissa ja kokonaisuutena arvoluokka on yksi. Korkein koottu arvoluokka ei edellytä korkeinta arvoluokitusta kaikissa arvokategorioissa vaan kokonaisuus on ratkaisevin tekijä. Korkeimpaan arvokategoriaan yksi nostetuista kohteista osa on suojelukohteita Madekosken osayleiskaavassa ja Oulun yleiskaavassa 2010.

Arvot ovat osin toisiinsa sidoksissa. Arkkitehtoniset ja historialliset arvot liittyvät toisiinsa säilyneisyyden osalta. Korkeat arkkitehtoniset ja/tai historialliset arvot taas lisäävät kohteen ympäristöllistä arvoa.

Arkkitehtoniset arvot (A), vanha rakennuskanta

Rakennuskanta on iän perusteella jaoteltu kahteen ryhmään, vanhaan ja moderniin siten, että jälleenrakennuskausi ja sitä uudempi rakentaminen lasketaan tässä moderniin rakennuskantaan. Arkkitehtonisia arvoja ovat vanhan rakennetun rakennuskannan osalta mm. pihapiirin yhtenäisyys, rakennusten säilyneisyys, ajallinen edustavuus ja detaljoinnin huolellisuus. Kohteen sopimattomat muutokset vähentävät kohteen arvoa kun taas huolellisesti tehtyt korjaustoimenpiteet eivät vähennä arvoa. Kokonaisuus on ratkaisevin tekijä.

Korkeimpaan arvoluokkaan A1 on vanhoista kohteista arvotettu yhtenäiset hyvin säilyneet pihapiirit, joiden rakennukset edustavat hyvin aikaansa ja ovat huolellisesti detaljoituja. Näiden arvojen ei kuitenkaan tarvitse toteutua pihapiirin jokaisessa rakennuksessa. Myös joillain yksittäisillä vanhoilla rakennuksilla on erityisen paljon arkkitehtonisia arvoja.

Arvoluokkaan A2 on arvotettu kohteet, joissa on yhtenäinen pihapiiri ja/tai joitain huolellisesti detaljoituja rakennuksia ja/tai joiden kerroksellisuus on luontevaa.

Arvoluokkaan A3 on arvotettu kohde, jossa on jokin huolellisesti detaljoitu rakennus.

Arkkitehtoniset arvot (A), moderni rakennuskanta

Uudemman, noin vuoden 1945 jälkeisen rakennuskannan osalta arkkitehtonisia arvoja ovat mm. arkkitehtuurin korkeatasoisuus, detaljoinnin huolellisuus, ratkaisujen omaperäisyys, taiteellinen intentio ja ajallinen edustavuus.

Korkeimpaan arvoluokkaan A1 on uudemmista kohteista arvotettu arkkitehtuuriltaan korkeatasoiset, taitavasti detaljoidut, taiteellista intentiota omaavat ja/tai aikaansa hyvin edustavat hyvin säilyneet kohteet. Myös jälleenrakennuskauden parhaiten säilyneet ja edustavimmat kohteet on nostettu tähän luokkaan.

Arvoluokkaan A2 on arvotettu kohteet, joita ei ole katsottu vielä voitavat arvottaa riittävällä perspektiivillä, mutta joissa selkeästi on rakennustaiteellista intentiota tai jotka edustavat hyvin aikaansa ja ovat huolellisesti detaljoituja.

Arvoluokkaan A3 on arvotettu kohteet, jotka ovat huolellisesti detaljoituja perusrakentamisen parhaimmistoa.

Historialliset arvot (H)

Historiallisia arvoja ovat ennen kaikkea kohteen ikä ja säilyneisyys sekä lisäksi käytön alkuperäisyys. Vanhempi kohde voi olla huomattavasti säilynyt ilman historiallisen arvoluokan alentumista. Kokonaisuus on tässäkin ratkaisevin tekijä.

Korkeimpaan arvoluokkaan H1 on arvotettu

- vanhat maatilakeskukset, joilla on hyvä säilyneisyysaste ja/tai niiden käyttötarkoitus ei ole radikaalisti muuttunut
- alueen rakentumishistoriaa ja/tai elinkeinokehitystä hyvin kuvaava, hyvin säilynyt rakennus
- sotilastorpat ja vanhat huvilat (ennen 1940 rakennetut)

Arvoluokkaan H2 on arvotettu

- kohteet, joiden ulkoasu on hyvin säilynyt tai jolla on ollut merkittävä käyttötarkoitus
- vanhat maatilat, joista vain pieni osa pihapiiristä on säilynyt
- poikkeuksellinen rakennustyyppi, joka on hyvin säilynyt

Arvoluokkaan H3 on arvotettu

- iäkkäät rakennukset, joista joku osa, esimerkiksi runko on säilynyt
- kohteet, joihin liittyy merkkihenkilön historiaa

Ympäristölliset arvot (Y)

Ympäristöllisten arvojen perusedellytyksenä on, että kohde sopii ympäristöönsä. Kohteita, joilla on vain ympäristöarvoja, ei ole tässä arvotuksessa käsitelty lainkaan.

Suurin osa Oulujokivarren rakennuksista kuuluu Oulun kaupungin määrittämiin arvokkaisiin alueisiin. Näille alueille laadittavien kehittämissuunnitelmien yhteydessä käsitellään rakennetun ympäristön ympäristöarvoja laajemmin kunkin alueen kannalta. Inventointialueen arvokkaita alueita ovat Kinnulan talot ympäristöineen, Konttisientien ympäristö, Lapinkangas, Pikkaraisen kylä, Sanginsuu ja Vasankankaan raitti sekä Oulujokivarsi.

Koko jokivarsi on maisemallisesti arvokasta aluetta ja osuus Turkansaaren ympäristöstä ylävirtaan Muhoksen kunnan Leppiniemeen saakka valtakunnallisesti arvokasta maisema-alueita. Alue on arvokas juuri kulttuuriympäristönä, jonka elementtejä ovat jokilaakson pellot, reunustavat metsät ja rakentamisen perinteinen suhde maisemaan. Sijaintia arvokkaalla maisema-alueella ei ole luettu erikseen kohteiden arvoksi vaan se on kaiken taustalla oleva tekijä ja tulee huomioiduksi ennen kaikkea arvokkaiden alueiden osatekijänä.

Arvoluokkaan Y3 on arvotettu kohteet, jotka sopivat hyvin maisemaan. Ympäristöarvoa on myös jos kohde lisäksi on Oulun kaupungin arvokkaalla alueella.

Arvoluokkaan Y2 on arvotettu kohteet, jotka sopivat maisemaan ja rikastuttavat ympäristöään. Ympäristöä rikastuttaviksi ominaisuuksiksi on laskettu kohteen arkkitehtoniset tai historialliset arvot.

Korkeimpaan arvoluokkaan Y1 on arvotettu kohteet, jotka sopivat maisemaan, rikastuttavat ympäristöään ja ovat maisemadominantteja. Maisemadominantteja ovat rakennukset, jotka sijaitsevat maisemallisesti näkyvällä paikalla tien päätteenä, näyttävästi avoimen maisematilan äärellä tai muutoin näkyvällä paikalla.



LIITTEET

Liite 1 **ARVOKOhteista esitetyt tiedot**

Liite 2 **ARVOKOhteet** (taulukko)

Arvotetut kohteet on jaoteltu osa-alueittain kolmeen ryhmään, joihin kuuluvat kohteet seuraavilla kaupunginosa-alueilla oheisen kartan mukaisesti.

sivu 1 Heikkilänkangas-Madecoski-Juurusoja

sivu 11 Pikkarala-Hangaskangas

sivu 24 Sanginsuu-Lapinkangas

Kohteet ovat osa-alueittain osoitteen mukaisessa aakkosjärjestyksessä.

Liite 3 **ARVOKOhteet** (kartat 1-4)

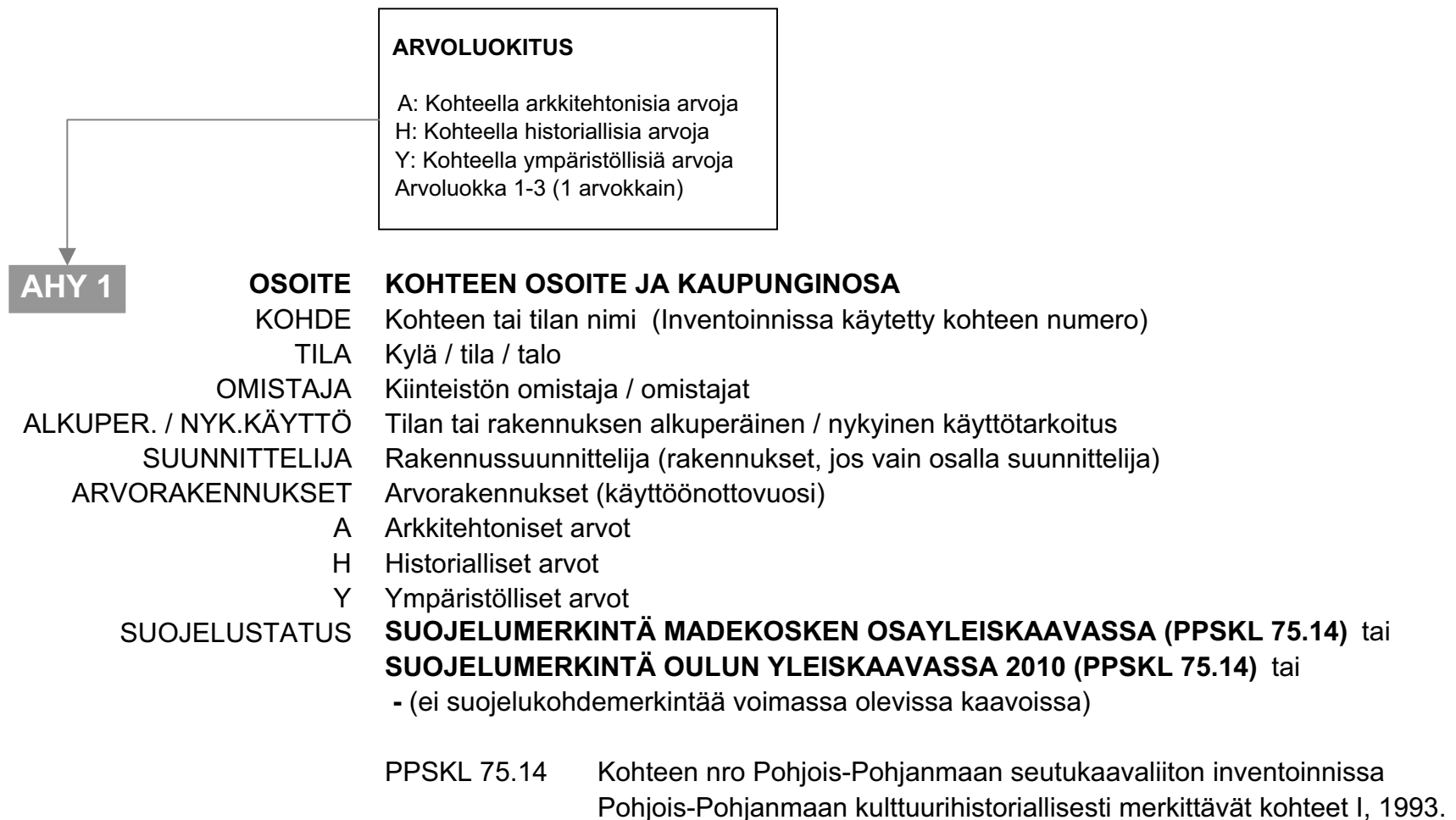
Liite 4 **RAKENNUSTEN IKÄ** (kartat 1-5)

Liite 5 **NYKYINEN KÄYTTÖTARKOITUS** (kartta)

Liite 6 **MUUTTUNUT KÄYTTÖTARKOITUS JA SIIRRETYT RAKENNUKSET** (kartat 1-5)

Liite 7 **MUUTTUNUT KÄYTTÖTARKOITUS** (taulukko)

Liite 8 **SUUNNITTELIJAT** (kartta)



LIITE 2 ARVOKOhteet, HEIKKILÄNKANGAS - MADEKOSKI - JUURUSOJA

AHY3

	OSOITE	HEIKKILÄNSAARENTIE 34	HEIKKILÄNKANGAS
	KOHDE	Lehtoranta (515)	
	TILA	404 / 33:56	
	OMISTAJA	Syri Jalo Nestor oik. om.	
ALKUPER. / NYK. KÄYTTÖ		Lomarakennus / lomarakennus	
SUUNNITTELIJA		-	
ARVORAKENNUKSET		Huvilarakennus (1952), rantasauna (1955).	
A		Huolellisesti detaljoitu ja yhtenäinen kokonaisuus 1950-luvun lomarakennusrakentamista.	
H		Hyvin säilynyt kokonaisuus. Osa Oulujokivarren uudempaa huvilarakentamisen historiaa.	
Y		Heikkilänsaarella Oulujoen rannalla. Osa Oulujokivarren arvokasta aluetta.	
SUOJELUSTATUS		-	



AH3

	OSOITE	JUUTISENTIE 17	JUURUSOJA
	KOHDE	Koivulehto (405)	
	TILA	404 / 76:12	
	OMISTAJA	Juutinen Niilo ja Juutinen Pekka	
ALKUPER. / NYK. KÄYTTÖ		Navetta / varasto	
SUUNNITTELIJA		-	
ARVORAKENNUKSET		Navetta (1948), riihi (mahd. 1900-l. alku)	
A		Sopusuhtainen ja komea navettarakennus.	
H		Hyvin säilynyt jälleenrakennuskauden navetta.	
Y		-	
SUOJELUSTATUS		-	



AHY1

	OSOITE	KANNIAISENTIE 1	MADEKOSKI
	KOHDE	Majbacka I (549)	
	TILA	404 / 38:1	
	OMISTAJA	Hulkko Juha	
ALKUPER. / NYK. KÄYTTÖ		Huvila / asuinrakennus	
SUUNNITTELIJA		-	
ARVORAKENNUKSET		Päärakennus (1909), + huvimaja	
A		Hyvin säilynyt vuosisadan vaihteen tyylinen vanha huvila.	
H		Hyvin säilynyt, Oulujoen huvilakulttuuria edustava, vuosisadan vaihteen tyylinen mansardikattoinen rakennus.	
Y		Osa Oulujoen ja Konttisentien maisemaa. Konttisentien ympäristön arvokasta aluetta. Rikastuttaa ympäristöään.	
SUOJELUSTATUS		SUOJELUMERKINTÄ MADEKOSKEN OSAYLEISKAAVASSA (PPSKL 75.14)	



LIITE 2 ARVOKOHTTEET, HEIKKILÄNKANGAS - MADEKOSKI - JUURUSOJA

AHY1

OSOITE	KANNIASENTIE 34	MADEKOSKI
KOHDE	Kanniainen (695)	
TILA	404 / 106:26	
OMISTAJA	Kallio Huugo	
ALKUPER. / NYK. KÄYTTÖ	Maatila / asuinpihapiiri	
SUUNNITTELIJA	-	
ARVORAKENNUKSET	Päärakennus (1835) + talousrakennuksia (1800-l.)	
A	Talonpoikaista rakentamista	
H	Oulujoen vanhoja maatiloja. Hyvin säilynyttä vanhaa rakennuskantaa. Kanniainen oli matkalaisten levähdyspaikka ja välillä kauppakin.	
Y	Vapaaasti niitylle sijoittunut maisemaan sopiva rakennusryhmä Oulujoen rannan läheisyydessä. Tieltä johtaa taloon komea puukuja.	
SUOJELUSTATUS	SUOJELUMERKINTÄ MADEKOSKEN OSAYLEISKAAVASSA (PPSKL 75.15)	



AHY2

OSOITE	KAUPINSAARI	HEIKKILÄNKANGAS
KOHDE	Koivuranta (651)	
TILA	404 / 35:1	
OMISTAJA	Mikkilä Leila ja Teija	
ALKUPER. / NYK. KÄYTTÖ	Huvila / huvila	
SUUNNITTELIJA	-	
ARVORAKENNUKSET	Huvila (1946).	
A	Huolellisesti detaljoitu rakennus.	
H	Hyvin säilynyt 1940-luvun huvilarakennus. Saaressa perimätiedon mukaan Stolbovan rauhan rajapyykki.	
Y	Kaupinsaaren itäpäässä. Rikastuttaa ympäristöään.	
SUOJELUSTATUS	-	



AH3

OSOITE	KIEVARINTIE 1	MADEKOSKI
KOHDE	Risto (552)	
TILA	404 / 44:93	
OMISTAJA	Aarekivi Olavi ja Aarekivi E	
ALKUPER. / NYK. KÄYTTÖ	Maatila / asuinpihapiiri	
SUUNNITTELIJA	-	
ARVORAKENNUKSET	Päärakennus (1962), navetta (1960).	
A	Huolellisesti detaljoitua rakennuskantaa. Tiilinen asuinrakennus, sementtitiilinen navetta.	
H	Hyvin säilynyt 1950-luvun maatilan pihapiiri. Paikalla sijainnut aiemmin vanha kestikievari, josta tie saanut nimensä.	
Y	-	
SUOJELUSTATUS	-	



LIITE 2 ARVOKOhteet, HEIKKILÄNKANGAS - MADEKOSKI - JUURUSOJA

AHY2

	OSOITE	KONTTISENTIE 51	MADEKOSKI
	KOHDE	Pajaranta (566)	
	TILA	404 / 37:24	
	OMISTAJA	Marttila Aaro Alarik oik. om.	
ALKUPER. / NYK. KÄYTTÖ		Lomarakennus / lomarakennus	
SUUNNITTELIJA		arkkit. Veijo Kerola	
ARVORAKENNUKSET		Huvila ja halkovaja (1961).	
A		Huolellisesti detaljoitu yhtenäinen lomarakennusten kokonaisuus. Edustaa hyvin aikaansa.	
H		Osa Oulujokivarren huvilakulttuuria.	
Y		Oulujoen rannalla. Osa Konttisentien ympäristön arvokasta aluetta.	
		Osa Oulujokivarren arvokasta aluetta.	
SUOJELUSTATUS		-	



AHY1

	OSOITE	KONTTISENTIE 57	MADEKOSKI
	KOHDE	Konttinen (567)	
	TILA	404 / 37:90	
	OMISTAJA	Turkka Eeva Maija oik. om.	
ALKUPER. / NYK. KÄYTTÖ		Maatila / asuinpihapiiri	
SUUNNITTELIJA		-	
ARVORAKENNUKSET		Päärakennus (1865), 6-osainen aittarakennus (1800-luku) ja varastosuoja.	
A		Klassisia tyylipiirteitä kantava päärakennus. Neliömäinen pihapiiri. Konttisentien eteläpuolen navetta purettu.	
H		Oulujoen vanhoja maatiloja. Hyvin säilynyttä vanhaa rakennuskantaa. Oulun maaseurakunnan 1. kansakoulu aloitti Konttisen talossa 1873-1887.	
Y		Näkyvällä paikalla Oulujoen ja Konttisentien välissä maisemaan sopiva vanhan maatilan pihapiiri.	
		Osa Konttisentien ympäristön arvokasta aluetta.	
SUOJELUSTATUS		SUOJELUMERKINTÄ OULUN SEUDUN YLEISKAAVA 2020:SSA (PPSKL 75.12)	
MUUTA		Kivinavetta (1914) purettu 2001.	



AHY1

	OSOITE	KONTTISENTIE 100	MADEKOSKI
	KOHDE	Madekosken koulu (562)	
	TILA	404 / 38:22 ja 144:4	
	OMISTAJA	Oulun kaupunki	
ALKUPER. / NYK. KÄYTTÖ		Koulu / koulu	
SUUNNITTELIJA		-	
ARVORAKENNUKSET		Koulu (1911,-16 tai -19), koulu (1952), koulu (1982)	
A		Vanhin rakennus jugend-tyylinen. Huolellisesti detaljoituja koulurakennuksia eri aikakausilta.	
H		Madekosken vanha koulu. Koulurakennuksia eri aikakausilta.	
Y		Koulurakennusten ryhmä pihoineen ja kenttineen erottuu ympäristöstä dominanttina.	
		Osa Konttisentien ympäristön arvokasta aluetta.	
SUOJELUSTATUS		VANHIN OSA (1911) SUOJELUMERKINTÄ MADEKOSKEN OSAYLEISKAAVASSA (PPSKL 75.13)	



LIITE 2 ARVOKOhteet, HEIKKILÄNKANGAS - MADEKOSKI - JUURUSOJA**AHY1**

OSOITE	KOSKENRANTA 20	MADEKOSKI
KOHDE	Lepola (571)	
TILA	404 / 40:26	
OMISTAJA	Routavaara Reino Rickhard oik. om.	
ALKUPER. / NYK. KÄYTTÖ	Asuinrakennus / lomarakennus	
SUUNNITTELIJA	-	
ARVORAKENNUKSET	Kesämökki ja piharakennus (1917).	
A	Huolellisesti detaljoitu aikaansa hyvin edustava kokonaisuus.	
H	Vanha hyvin säilynyt vanha huvilarakennus. Mahdollisesti alunperin sotilastorppa?	
Y	Ympäristöään rikastuttava. Konttisenrannan päätteellä, peltoalueiden reunalla.	
SUOJELUSTATUS	Osa Oulujokivarren arvokasta aluetta.	
	-	

**AY2**

OSOITE	KOTARANNANTIE 9	HEIKKILÄNKANGAS
KOHDE	Liisanmäki (583)	
TILA	404 / 33:76	
OMISTAJA	Jouste Mirja ja Veijo	
ALKUPER. / NYK. KÄYTTÖ	Asuinrakennus / asuinrakennus	
SUUNNITTELIJA	arkkit. Risto Harju ja Kari Karjalainen	
ARVORAKENNUKSET	Asuinrakennus, autotalli-varasto, piha-aita (1968, katos Linden 1980-l.).	
A	Selkeäpiirteinen, huolellisesti detaljoitu. Aikansa suunnitteluperiaatteita hyvin edustava kokonaisuus. Uusi katos rakennukseen sopiva.	
H	-	
Y	Osa Oulujokivarren arvokasta aluetta.	
SUOJELUSTATUS	-	

**AHY2**

OSOITE	LOUHELANTIE 2	JUURUSOJA
KOHDE	Louhela ja Kuusela (416)	
TILA	404 / 41:206 ja 45:12	
OMISTAJA	Tuohino Sylvi ja Alvar	
ALKUPER. / NYK. KÄYTTÖ	Maatilan pihapiiri / asuinpihapiiri. Rakennus: navetta / tyhjillään	
SUUNNITTELIJA	Oulun läänin talousseuran rakennustoimisto: rkm. Leo Maunu	
ARVORAKENNUKSET	Navetta (1959)	
A	Sopuhtainen ja komea navettarakennus.	
H	Hyvin säilynyt jälleenrakennuskauden navetta.	
Y	Näkyvällä paikalla Kainuuntien varressa.	
SUOJELUSTATUS	-	
MUUTA	Päärakennus mahd. 1900-luvun alusta, ei erityistä arvoa 1950-luvun muutosten vuoksi.	



LIITE 2 ARVOKOhteet, HEIKKILÄNKANGAS - MADEKOSKI - JUURUSOJA

AHY1

OSOITE	LUKANTIE 31	HEIKKILÄNKANGAS
KOHDE	Heikkilä (587)	
TILA	404 / 33:165	
OMISTAJA	Heikkilä Yrjö Osmo Olavi oik. om.	
ALKUPER. / NYK. KÄYTTÖ	Maatila / asuinpihapiiri	
SUUNNITTELIJA	-	
ARVORAKENNUKSET	Päärakennus (1800-luku)	
A	Talonpoikaista rakentamista.	
H	Oulujoen vanhoja maatiloja. Hyvin säilynyttä vanhaa rakennuskantaa. Osa kolmen asuinrakennuksen ja ulkorakennusten muodostamaa kahta pihapiiriä.	
Y	Osa kolmen asuinrakennuksen ja ulkorakennusten muodostamaa kahta pihapiiriä. Rakennusryhmä näkyvällä paikalla avoimen maiseman ympäröimänä Oulujoen rannalla ja Kainuuntien läheisyydessä.	
SUOJELUSTATUS	SUOJELUMERKINTÄ MADEKOSKEN OSAYLEISKAAVASSA (PPSKL 75.11)	



AHY1

OSOITE	LUKANTIE 33	HEIKKILÄNKANGAS
KOHDE	Väliheikkilä (588)	
TILA	404 / 33:193	
OMISTAJA	Lukka, Petäjä ja Reinikainen	
ALKUPER. / NYK. KÄYTTÖ	Maatila / asuinpihapiiri	
SUUNNITTELIJA	-	
ARVORAKENNUKSET	Asuinrakennus (noin 1890), puohi (1890+1945).	
A	Talonpoikaista rakentamista.	
H	Kohtuullisen hyvin säilynyttä vanhaa rakennuskantaa. Oulujoen vanhoja maatiloja.	
Y	Osa kolmen asuinrakennuksen ja ulkorakennusten muodostamaa kahta pihapiiriä. Rakennusryhmä näkyvällä paikalla avoimen maiseman ympäröimänä Oulujoen rannalla ja Kainuuntien läheisyydessä.	
SUOJELUSTATUS	SUOJELUMERKINTÄ MADEKOSKEN OSAYLEISKAAVASSA (PPSKL 75.11)	



AHY1

OSOITE	LUKANTIE 35	HEIKKILÄNKANGAS
KOHDE	Koskela (589)	
TILA	404 / 33:183	
OMISTAJA	Lukka Pauli Iisakki ja Lukka Reeta Liisa oik. om. ja Liisa ja Antero Lukka	
ALKUPER. / NYK. KÄYTTÖ	Maatila / asuinpihapiiri	
SUUNNITTELIJA	-	
ARVORAKENNUKSET	Päärakennus (1945), jyvääitta (mahd. 1890-luku) siirretty paikalleen 1930.	
A	Talonpoikaista rakentamista.	
H	Hyvin säilynyttä vanhaa rakennuskantaa. Oulujoen vanhoja maatiloja.	
Y	Osa kolmen asuinrakennuksen ja ulkorakennusten muodostamaa kahta pihapiiriä. Rakennusryhmä näkyvällä paikalla avoimen maiseman ympäröimänä Oulujoen rannalla ja Kainuuntien läheisyydessä.	
SUOJELUSTATUS	SUOJELUMERKINTÄ MADEKOSKEN OSAYLEISKAAVASSA (PPSKL 75.11)	



AHY3

OSOITE	MADEKOSKENTIE 20	MADEKOSKI
KOHDE	Kivirinne (593)	
TILA	404 / 40:65	
OMISTAJA	Serpi Yrjö ja Anna	
ALKUPER. / NYK. KÄYTTÖ	Asuinrakennus / asuinrakennus	
SUUNNITTELIJA	rkm. J.A. Timisjärvi ja Leo Maunu, Oulun läänin talousseura	
ARVORAKENNUKSET	Asuinrakennus (1955).	
A	Huolellisesti detaljoitu. Edustaa hyvin aikansa rakentamista. Uusi kate poikkeaa rakennuksen muusta tyylistä.	
H	Harvinainen sementtitiilirunkoinen jälleenrakennuskauden asuintalo.	
Y	Madekosken pääkadun Madekoskentien varressa harjanteen päällä. Osa Oulujokivarren arvokasta aluetta.	
SUOJELUSTATUS	-	



AH2

OSOITE	MARTTILANTIE 31	MADEKOSKI
KOHDE	Kangasmarttila (600)	
TILA	404 / 40:133	
OMISTAJA	Kuusisto Kaisu ja Matti	
ALKUPER. / NYK. KÄYTTÖ	Maatilan pihapiiri / asuinpihapiiri. Rakennukset: talli/talli, aitat/varasto	
SUUNNITTELIJA	-	
ARVORAKENNUKSET	Talli (n. 1930), aitat (1883 ja mahd. 1800-l. loppu).	
A	Talonpoikaista rakentamista.	
H	Hyvin säilyneet maatilan piharakennukset.	
Y	-	
SUOJELUSTATUS	-	
MUUTA	Maatilan päärakennus alun perin 1800-luvun lopulta, ei erityistä arvoa 1960- ja 70-luvuilla tehtyjen muutosten vuoksi.	



AHY3

OSOITE	MARTTILANTIE 35	MADEKOSKI
KOHDE	Marttila (601)	
TILA	404 / 40:150	
OMISTAJA	Marttila Erkki Olavi oik.om.	
ALKUPER. / NYK. KÄYTTÖ	Maatila / maatila. Navetta / talli.	
SUUNNITTELIJA	-	
ARVORAKENNUKSET	Navetta (vanhin osa 1914), puuhi (1800-l. loppu), aitta (1800/1900-lukujen vaihe).	
A	Talonpoikaista rakentamista. Myöhemmät muutokset vähentävät rakennusten arvoa.	
H	Kohtuullisen hyvin säilyneitä maatilan piharakennuksia.	
Y	Näkyvällä paikalla Oulujoen mutkassa rantapeltojen ja Marttilankankaan välissä.	
SUOJELUSTATUS	-	
MUUTA	Maatilan päärakennus alun perin 1800-luvulta, ei erityistä arvoa 1960-luvulla tehtyjen muutosten ja lisäysten vuoksi.	



LIITE 2 ARVOKOhteet, HEIKKILÄNKANGAS - MADEKOSKI - JUURUSOJA

AHY3

OSOITE	MIKKOLANTIE 11	MADEKOSKI
KOHDE	Mikkola (602)	
TILA	404 / 44:101	
OMISTAJA	Petäjäkangas Aila ja Eero	
ALKUPER. / NYK. KÄYTTÖ	Maatila / asuinpihapiiri.	
SUUNNITTELIJA	-	
ARVORAKENNUKSET	Päärakennus (lähinnä runko 1900-l. alusta), aitta (1800/1900-lukujen vaihe).	
A	Talonpoikaista rakentamista. Päärakennus korjattu vanhaa mukailleen.	
H	Kohtuullisen hyvin säilyneet maatilan rakennukset vuosisadan alusta.	
Y	Rikastuttaa ympäristöään.	
SUOJELUSTATUS	-	



AHY2

OSOITE	MIKKOLANTIE 16	MADEKOSKI
KOHDE	Tapiola (603)	
TILA	404 / 44:3 ja 44:33	
OMISTAJA	Herva Pia ja Tuomas	
ALKUPER. / NYK. KÄYTTÖ	Asuinrakennus / asuinrakennus	
SUUNNITTELIJA	-	
ARVORAKENNUKSET	Asuinrakennus (1920-luku).	
A	Huolellisesti detaljoitu 1920-luvun asuinrakennus. Myöhemmät muutokset ja kerrostumat kohtuullisen luonteisia.	
H	Rakennuksessa on sijainnut kauppa 1940-luvulta 1980-luvulle.	
Y	Rikastuttaa ympäristöään.	
SUOJELUSTATUS	-	



AHY1

OSOITE	MÄÄTÄNTIE 19	MADEKOSKI
KOHDE	Määttä (611)	
TILA	404 / 45:15	
OMISTAJA	Kangastalo Pekka	
ALKUPER. / NYK. KÄYTTÖ	Huvila ja maatila / maatila	
SUUNNITTELIJA	-	
ARVORAKENNUKSET	Vanhin asuinrakennus 1800-luvun lopulta. Tilanhoitajan asunto (1920, -30-l.), väentupa (1800-l. loppu), kivinavetta (1887), varasto (J. Karvonen 1926), kellari (1886), luhtiaitta (1730-l.), talli (1920-l.), ym.	
A	Osa rakennuksista tyylipiirteensä hyvin säilyttäneitä.	
H	Runsaasti hyvin säilynyttä vanhaa rakennuskantaa. Aikanaan merkittävän harjoittelutilan pihapiiri. Nykyinen päärakennus alunperin huvila.	
Y	Usean rakennuksen ryhmä Oulujokilaakson peltomaisemaa reunustavalla kankaalla. Rannasta kankaalle johtaa koivukuja.	
SUOJELUSTATUS	SUOJELUMERKINTÄ MADEKOSKEN OSAYLEISKAAVASSA (PPSKL 75.17)	



LIITE 2 ARVOKOhteet, HEIKKILÄNKANGAS - MADEKOSKI - JUURUSOJA

AHY1

OSOITE	PYSÄKKIKUJA 39	MADEKOSKI
KOHDE	Omakoti (615)	
TILA	404 / 44:13	
OMISTAJA	Veteläinen Laina ja Tauno	
ALKUPER. / NYK. KÄYTTÖ	Asuinrakennus / asuinrakennus	
SUUNNITTELIJA	-	
ARVORAKENNUKSET	Asuinrakennus (1932) ja talusrakennus (1930-l. tai 1956).	
A	Huolellisesti detaljoitu kokonaisuus edustaa hyvin aikaansa. Klassisia tyylipiirteitä. Myöhempi lisäsiipi pihan puolella sovitettu kokonaisuuteen.	
H	Harvinaisen hyvin säilynyt 1930-luvun asuinrakennus.	
Y	Rikastuttaa pysäkkikujan miljööttä ja rajaa Pysäkkikujaa.	
SUOJELUSTATUS	-	



AH3

OSOITE	PYSÄKKITIE 89	MADEKOSKI
KOHDE	Laitakangas (632)	
TILA	404 / 44:98	
OMISTAJA	Rahikainen Raija oik.om. ja Mikko Rahikainen	
ALKUPER. / NYK. KÄYTTÖ	Aitta / aitta (todennäköisesti siirretty asuinpihapiiriin)	
SUUNNITTELIJA	-	
ARVORAKENNUKSET	Aitta (1800/1900-lukujen vaihde).	
A	Talonpoikaista rakentamista.	
H	Hyvin säilynyt aitta.	
Y	-	
SUOJELUSTATUS	-	



AHY3

OSOITE	SANGINSAARENTIE 117	MADEKOSKI
KOHDE	Ahtiniemi (640)	
TILA	404 / 41:69	
OMISTAJA	Pentti Hilikka	
ALKUPER. / NYK. KÄYTTÖ	Lomarakennus / lomarakennus	
SUUNNITTELIJA	-	
ARVORAKENNUKSET	Huvila, sauna-vaja, leikkimökki ja huvimaja (1940/50-l. vaihde).	
A	Alkuperäisessä asussaan säilynyt 1940/50-lukujen vaihteen huvilakokonaisuus. Huolellisesti detaljoitu.	
H	Osa Oulujokivarren huvilakulttuuria.	
Y	Osa Sanginsaaren loma-asutusta Oulujoen rannalla. Osa Oulujokivarren arvokasta aluetta.	
SUOJELUSTATUS	-	



LIITE 2 ARVOKOHTTEET, HEIKKILÄNKANGAS - MADEKOSKI - JUURUSOJA

AHY3

OSOITE	SANGINSAARENTIE 156	MADEKOSKI
KOHDE	Raivio (646)	
TILA	404 / 41:202	
OMISTAJA	Tauriainen Pekka ja Tauriainen Veijo	
ALKUPER. / NYK. KÄYTTÖ	Navetta / navetta	
SUUNNITTELIJA	-	
ARVORAKENNUKSET	Navetta (vanhin osa 1940-luvulta)	
A	Sopusuhtainen ja komea navettarakennus.	
H	Kohtuullisen hyvin säilynyt jälleenrakennuskauden navetta.	
Y	-	
SUOJELUSTATUS	-	



AHY1

OSOITE	SÄÄSKENSUONTIE 183 A	JUURUSOJA
KOHDE	Saunakangas I (428)	
TILA	404 / 73:4	
OMISTAJA	Leontjeff Klaudia oik. om.	
ALKUPER. / NYK. KÄYTTÖ	Maatila / asuinpihapiiri.	
SUUNNITTELIJA	-	
ARVORAKENNUKSET	Asuinrakennus, karjarakennus (1940-l. loppu).	
A	Huolellisesti detaljoitua jälleenrakennuskauden rakennuskantaa. Yhtenäinen kokonaisuus. Uusi kuisti ei vähennä kohteen arvoa.	
H	Hyvin säilynyt jälleenrakennuskauden uudisasutusmaatila.	
Y	Saunakankaan metsäisellä kumpareella peltojen ympäröimänä. Naapuritilalla vastaava uudisasutustila.	
SUOJELUSTATUS	-	



AHY1

OSOITE	TURKANSAAARENTIE 165	MADEKOSKI
KOHDE	Turkansaari (0)	
TILA	404 / 10:145	
OMISTAJA	Oulun kaupunki	
ALKUPER. / NYK. KÄYTTÖ	Kauppapaikka / museoalue	
SUUNNITTELIJA	-	
ARVORAKENNUKSET	Kirkko (1694) siirretty Raatinsaaresta takaisin 1922. Särkilahden pappila (1600-luku) Ylitorniolta siirretty 1931. Päärakennus Ylikärpän talo pihapiirin rakennuksineen. Uittokämpä.	
A	Ulkomuseoalue. Eri ikäisiä rakennuksia aikaansa edustamassa.	
H	Vanha kauppapaikka, jossa nykyisin ulkomuseoalue. Kirkko 1694. Siirrettyjä rakennuksia mm. Oulujokivarresta.	
Y	Maisemadominantti Oulujoen saarella.	
SUOJELUSTATUS	MUSEOALUE (PPSKL 75.16)	



LIITE 2 ARVOKOhteet, HEIKKILÄNKANGAS - MADEKOSKI - JUURUSOJA

AHY3

	OSOITE	VANHARINNE 8	HEIKKILÄNKANGAS
	KOHDE	Rantamaa (682)	
	TILA	404 / 37:75	
	OMISTAJA	Suorsa Marja	
ALKUPER. / NYK. KÄYTTÖ		Lomarakennus / lomarakennus	
SUUNNITTELIJA		M. Torvikoski, arkkit.tsto Savolainen & Torvikoski	
ARVORAKENNUKSET		Kesämökki (1964).	
	A	Hyvin säilynyt ja huolellisesti detaljoitu. Edustaa hyvin aikansa huvilakulttuuria.	
	H	Osa Oulujokivarren huvilakulttuuria.	
	Y	Oulujoen rannalla. Osa Oulujokivarren arvokasta aluetta.	
SUOJELUSTATUS		-	



AHY1

	OSOITE	VANHATIE 31	HEIKKILÄNKANGAS
	KOHDE	Torppa (684)	
	TILA	404 / 33:23	
	OMISTAJA	Syväri Maire ja Syväri Klaus Erkki	
ALKUPER. / NYK. KÄYTTÖ		Sotilastorppa / varasto	
SUUNNITTELIJA		-	
ARVORAKENNUKSET		Ent. sotilastorppa (1889) ja piharakennus (1955).	
	A	Tyyllisesti kerrostunut. Pääasiassa jälleenrakennuskauden piirteitä, osin klassisia piirteitä.	
	H	Alunperin sotilastorppa. 1945 laajennettu ja muutettu ilmeisesti huvilakäyttöön. Muutokset lisäävät rakennuksen kerroksellisuutta pääosin positiivisesti.	
	Y	Rikastuttaa ympäristöään. Oulujoen rannalla. Osa Oulujokivarren arvokasta aluetta.	
SUOJELUSTATUS		-	





AHY2


	OSOITE	VANHATIE 59	HEIKKILÄNKANGAS
	KOHDE	Päivölä (688)	
	TILA	404 / 37:52	
	OMISTAJA	Järviö Ilkka	
ALKUPER. / NYK. KÄYTTÖ		Lomarakennus / asuinrakennus (ei päärakennus).	
SUUNNITTELIJA		arkkit. Veijo Kerola	
ARVORAKENNUKSET		Huvila-asuinrakennus (1969) ja autotalli (1971).	
	A	Hyvin säilynyt ja huolellisesti detaljoitu. Omaperäinen räystäsmuoto. Edustaa hyvin aikansa rakentamistapaa.	
	H	Osa Oulujokivarren huvilakulttuuria.	
	Y	Rikastuttaa ympäristöään. Oulujoen rannalla. Osa Oulujokivarren arvokasta aluetta.	
SUOJELUSTATUS		-	



LIITE 2 ARVOKOhteet, PIKKARALA - HANGASKANGAS

AHY3	OSOITE	AHONTIE 22	PIKKARALA	
	KOHDE	Hirvelä (200)		
	TILA	405 / 15:46		
	OMISTAJA	Hirvelä Mervi		
	ALKUPER. / NYK. KÄYTTÖ	Riihi / varasto		
	SUUNNITTELIJA	-		
	ARVORAKENNUKSET	Riihi (1800/1900-lukujen vaihde).		
	A	Taloinpoikaista rakennuskantaa. Tyyliin sopimattoman peltikatteen alla päreet.		
	H	Kohtuullisen hyvin säilynyt vanha riihi.		
	Y	Ahontien laidassa. Rikastuttaa ympäristöään.		
SUOJELUSTATUS	-			

H3	OSOITE	AHONTIE 24	PIKKARALA	
	KOHDE	Veikkola (201)		
	TILA	405 / 15:53		
	OMISTAJA	Sillanpää Maryvonne ja Harri		
	ALKUPER. / NYK. KÄYTTÖ	Maatila / asuinrakennus		
	SUUNNITTELIJA	-		
	ARVORAKENNUKSET	Päärakennuksen runko mahd. 1700/1800-l.		
	A	-		
	H	Päärakennuksen hirsikehä mahdollisesti 1700- tai 1800-luvulta.		
	Y	-		
SUOJELUSTATUS	-			

AHY1	OSOITE	ASEMAKYLÄNTIE 50	HANGASKANGAS	
	KOHDE	PIKKARALAN SÄHKÖASEMA (214), asuinpihapiiri		
	TILA	404 / 51:41		
	OMISTAJA	Kahelin Marko		
	ALKUPER. / NYK. KÄYTTÖ	Paritalo / paritalo		
	SUUNNITTELIJA	arkkit. Aarne Ervi		
	ARVORAKENNUKSET	Paritalo ja talousrakennus (1955-56).		
	A	Korkeatasoista Aarne Ervin arkkitehtuuria. Taitavasti detaljoitu. Edustaa hyvin 50-luvun asuinrakentamista.		
	H	Osa sotien jälkeistä Oulujoen ja Kemijoen valjastamisen historiaa.		
	Y	Muodostaa valvomon ja reaktorilaitoksen kanssa kokonaisuuden.		
SUOJELUSTATUS	-			

LIITE 2 ARVOKOHTTEET, PIKKARALA - HANGASKANGAS

AHY1

OSOITE	ASEMAKYLÄNTIE 50	HANGASKANGAS
KOHDE	PIKKARALAN SÄHKÖASEMA (214), teollisuusrakennukset	
TILA	404 / 51:43	
OMISTAJA	Suomen Kantaverkko Oyj	
ALKUPER. / NYK. KÄYTTÖ	Muuntoasema / varasto	
SUUNNITTELIJA	arkkit. Aarne Ervi ja rkm Paavo Metso	
ARVORAKENNUKSET	Valvomo (1955), reaktorilaitos (1959).	
A	Korkeatasoista Aarne Ervin arkkitehtuuria. Taitavasti detaljoitu. Edustaa hyvin 1950-luvun teollisuusrakentamista. Vähäiset muutokset eivät oleellisesti vähennä arvoa.	
H	Osa sotien jälkeistä Oulujoen ja Kemijoen valjastamisen historiaa.	
Y	Muodostaa asuinpiirin kanssa kokonaisuuden.	
SUOJELUSTATUS	-	



AHY1

OSOITE	ASEMATIE 31-59	PIKKARALA
KOHDE	Pikkaralan seisake (219)	
TILA	405 / 51:21, 2:3 ja 1:6	
OMISTAJA	Ratahallintokeskus	
ALKUPER. / NYK. KÄYTTÖ	Asemarakennus ja asuinrakennukset / asuinrakennukset	
SUUNNITTELIJA	-	
ARVORAKENNUKSET	Asemarakennus, asuinrakennus ja ratapäällikön asunto (1920/30-l. vaihde).	
A	Huolellisesti detaljoitua rakennuskantaa. Yhtenäinen kokonaisuus. Edustaa hyvin aikaansa.	
H	Hyvin säilyneitä rautatierakennuksia 1920/30-lukujen vaihteesta.	
Y	Rikastuttaa ympäristöään, yhtenäinen kokonaisuus rautatien varressa.	
SUOJELUSTATUS	-	



AHY1

OSOITE	HARAKKAMÄENTIE 45	PIKKARALA
KOHDE	Alatalo (226)	
TILA	405 / 12:29	
OMISTAJA	Alatalo Kari, Tikkanen Eila, Tikkanen Piia, Tikkanen Marko	
ALKUPER. / NYK. KÄYTTÖ	Maatila / maatila	
SUUNNITTELIJA	-	
ARVORAKENNUKSET	Päärakennus (1881), navetta (1800-l.). Navetta ja talli-puohi (1880-l.), maakellari (1891-1916). Aitta ja jauhoaitta (1800-l.), riihi (1930-l.), aitta (1920-l.)	
A	Klassistinen kokonaisuus. Yhtenäinen pihapiiri, huolellisesti detaljoitua rakennuskantaa.	
H	Oulujoen vanhoja maatiloja. Hyvin säilynyt vanhaa maatilakeskus. Pikkaraisenkylän vanhin tila vuodelta 1578.	
Y	Muodostaa kokonaisuuden yhdessä Ylitalon pihapiirin kanssa. Osa Pikkaraisenkylän arvokasta aluetta. Maisemallisesti kylän keskuspeltojen reunalla.	
SUOJELUSTATUS	SUOJELUMERKINTÄ OULUN YLEISKAAVASSA 2010 (PPSKL 78.1)	



LIITE 2 ARVOKOhteet, PIKKARALA - HANGASKANGAS

AHY1

OSOITE	HARAKKAMÄENTIE 51	PIKKARALA
KOHDE	Ylitälo (227)	
TILA	405 / 12:33	
OMISTAJA	Ylisirniö Eeva ja Taisto	
ALKUPER. / NYK. KÄYTTÖ	Maatila / asuinpihapiiri	
SUUNNITTELIJA	-	
ARVORAKENNUKSET	Päärakennus (1862), kivinavetta (1890), talli-puohi (1800-l.). Piharakennus, aitta ja maakellari (1800-l.).	
A	Klassistinen kokonaisuus. Yhtenäinen pihapiiri, huolellisesti detaljoitua rakennuskantaa. Päärakennus osin tiilinen.	
H	Oulujoen vanhoja maatiloja. Hyvin säilynyt vanha maatilakeskus. Päärakennuksen toinen puoli tiilinen.	
Y	Muodostaa kokonaisuuden yhdessä Alatalon pihapiirin kanssa. Osa Pikkaraisen kylän arvokasta aluetta. Maisemallisesti kylän keskuspeltojen reunalla.	
SUOJELUSTATUS	SUOJELUMERKINTÄ OULUN YLEISKA AVASSA 2010 (PPSKL 78.2)	



HY2

OSOITE	HARAKKAMÄENTIE 56	PIKKARALA
KOHDE	Nurkkala (228)	
TILA	405 / 13:91	
OMISTAJA	Tikkanen Jaakko Olavi oik. om. ja Tikkanen Laura	
ALKUPER. / NYK. KÄYTTÖ	Maatila / asuinpihapiiri	
SUUNNITTELIJA	-	
ARVORAKENNUKSET	Päärakennus (1922).	
A	-	
H	Oulujoen vanhoja maatiloja.	
Y	Osa Pikkaraisen kylän arvokasta aluetta. Maisemallisesti peltojen reunalla, näkyy Kainuuntielle. Rakennukset rajaavat Harakkamäentietä.	
SUOJELUSTATUS	-	



AHY1

OSOITE	HARAKKAMÄENTIE 67	PIKKARALA
KOHDE	Myllykankaan sähkömylly (229)	
TILA	405 / 12:5	
OMISTAJA	Hälli Marjatta ja Kaarle	
ALKUPER. / NYK. KÄYTTÖ	Sähkömylly / varasto	
SUUNNITTELIJA	-	
ARVORAKENNUKSET	Sähkömylly (1945).	
A	Huolellisesti detaljoitu. Klassisia piirteitä eteläpäädyssä.	
H	Pääosin hyvin säilynyt jälleenrakennuskauden sähkömylly, jonka laitteisto lähes täysin säilynyt. Kuisti purettu.	
Y	Kylämiljöötä rikastuttava. Osa Pikkaraisen kylän arvokasta aluetta. Maisemallisesti kylän keskuspeltojen reunalla.	
SUOJELUSTATUS	-	



LIITE 2 ARVOKOhteet, PIKKARALA - HANGASKANGAS**AHY2**

OSOITE	HARAKKAMÄENTIE 68	PIKKARALA
KOHDE	Peltola (230)	
TILA	405 / 13:95	
OMISTAJA	Perttunen Anna ja Väinö	
ALKUPER. / NYK. KÄYTTÖ	Maatila / lomarakennus	
SUUNNITTELIJA	-	
ARVORAKENNUKSET	Päärakennus (1912), liiteri ja savusauna (mahd. 1900-l. alku).	
A	Huolellisesti detaljoitu vuosisadan alun päärakennus.	
H	Oulujoen vanhoja maatiloja. Hyvin säilynyt päärakennus.	
Y	Osa Pikkaraisen kylän arvokasta aluetta. Maisemallisesti peltojen reunalla, näkyy Kainuuntielle. Rakennukset rajaavat Harakkamäentietä.	
SUOJELUSTATUS	-	

**AHY3**

OSOITE	HARAKKAMÄENTIE 81	PIKKARALA
KOHDE	Vainionkangas (231)	
TILA	405 / 13:108	
OMISTAJA	Kilpeläinen Marja ja Esa	
ALKUPER. / NYK. KÄYTTÖ	Maatila / uusi asuinpihapiiri (vanhalla purkulupa)	
SUUNNITTELIJA	-	
ARVORAKENNUKSET	Vanha päärakennus (1912).	
A	Huolellisesti detaljoitu vuosisadan alun päärakennus.	
H	Kohtalaisen hyvin säilynyt päärakennus. Oulujoen vanhoja maatiloja.	
Y	Osa Pikkaraisen kylän arvokasta aluetta.	
SUOJELUSTATUS	-	

**AHY1**

OSOITE	HILTULANTIE 11	PIKKARALA
KOHDE	Suvirinne (233)	
TILA	405 / 2:5	
OMISTAJA	Määttä Heikki	
ALKUPER. / NYK. KÄYTTÖ	Lomarakennus / lomarakennus	
SUUNNITTELIJA	-	
ARVORAKENNUKSET	Huvila ja sauna (mahd. 1930-l.).	
A	Huolellisesti detaljoitu harvinainen 1930-luvun huvila. Aikaansa hyvin edustava.	
H	Maaherra Kalle Määttä'n entinen huvila. Oulujokivarren huvila-asutuksen historiaa. Harvinainen 1930-luvun huvila. Sisustus ja kalustus pääosin alkuperäistä.	
Y	Metsäisellä kankaalla peltomaiseman äärellä. (Maisema osin kasvanut umpeen.) Osa Vasankankaantien raitin arvokasta aluetta.	
SUOJELUSTATUS	-	



LIITE 2 ARVOKOHTTEET, PIKKARALA - HANGASKANGAS

AHY1

OSOITE	HILTULANTIE 24	PIKKARALA
KOHDE	Hiltunen (234)	
TILA	405 / 2:42	
OMISTAJA	Ollikainen Liisa	
ALKUPER. / NYK. KÄYTTÖ	Maatila / asuinpihapiiri	
SUUNNITTELIJA	-	
ARVORAKENNUKSET	Päärakennus (1850), pikkupuoli (1945). Navetta, talli/kärryliiteri, luhtiaitta, pikkuaitta, aitta ja riihi (mahd. 1900-l. vaihde). Savusauna (1800-l.), liiteri (mahd. 1930-l.).	
A	Yhtenäinen pihapiiri. Huolessisesti detaljoitua rakennuskantaa. Päärakennuksen korjaus ja laajennus 2000 sopii kohtuullisesti kokonaisuuteen.	
H	Oulujoen vanhoja maatiloja. Pääosin hyvin säilynyttä vanhaa rakennuskantaa. Oulun läänin maaherran Kalle Määtän nuoruudenkoti. Liittyy Pikkaralan koulun historiaan.	
Y	Dominantti peltomaisemassa. Osa Vasankankaan raitin arvokasta aluetta.	
SUOJELUSTATUS	SUOJELUMERKINTÄ OULUN YLEISKAAVASSA 2010 (PPSKL 75.19)	



AHY1

OSOITE	KESTINTIE 39	PIKKARALA
KOHDE	Jöränä (238)	
TILA	405 / 15:41	
OMISTAJA	Pelkonen Aune ja Arvo	
ALKUPER. / NYK. KÄYTTÖ	Maatila / maatila	
SUUNNITTELIJA	-	
ARVORAKENNUKSET	Päärakennus (1860), navetta, talli-puohi, 3 aittaa ja liiteri (1800-l.), ym.	
A	Kolmelta sivulta rajattu pihapiiri. Päärakennuksen ulkoasu muutettu 1960-luvulla.	
H	Oulujoen vanhoja maatiloja. Osa rakennuksista hyvin säilynyt.	
Y	Osa Pikkaraisen kylän arvokasta aluetta. Maisemallisesti peltojen reunalla, näkyy Oulujoelle. Aitat rajaavat rantaan vievää tietä.	
SUOJELUSTATUS	-	



AHY2

OSOITE	KESTINTIE 4	PIKKARALA
KOHDE	Kujala (239)	
TILA	405 / 13:15	
OMISTAJA	Juntunen Jouni, Kainulainen Katri, Huhtanen Eeva, Juntunen Matti oik.om. Juntunen Saara oik.om.	
ALKUPER. / NYK. KÄYTTÖ	Maatila / tyhjillään	
SUUNNITTELIJA	-	
ARVORAKENNUKSET	Päärakennus (1920), navetta ja puohi (1920-l.).	
A	Yhtenäinen 1920-luvun pihapiiri.	
H	Oulujoen vanhoja maatiloja. Kohtalaisen hyvin säilynyt rakennuskanta.	
Y	Osa Pikkaraisen kylän arvokasta aluetta. Maisemallisesti kylän keskuspeltojen reunalla.	
SUOJELUSTATUS	-	



LIITE 2 ARVOKOhteet, PIKKARALA - HANGASKANGAS

AHY3

OSOITE	KETOLANTIE 44	PIKKARALA
KOHDE	Ketola (242)	
TILA	405 / 13:83	
OMISTAJA	Runtti Mirja ja Juuso	
ALKUPER. / NYK. KÄYTTÖ	Aitta / aitta	
SUUNNITTELIJA	-	
ARVORAKENNUKSET	Aitta (1800-l.).	
A	Talonpoikaista rakentamista.	
H	Kohtuullisen hyvin säilynyt vanha aitta.	
Y	Osa Pikkaraisen kylän arvokasta aluetta.	
SUOJELUSTATUS	-	



AY2

OSOITE	KETOLANTIE 54	PIKKARALA
KOHDE	Kangastalo ja Talokangas (243)	
TILA	405 / 13:113	
OMISTAJA	Perttunen Yrjö Juhani	
ALKUPER. / NYK. KÄYTTÖ	Asuinrakennus / asuinrakennus	
SUUNNITTELIJA	arkkit. Tervaoja Jussi	
ARVORAKENNUKSET	Asuinrakennus (1977).	
A	Huolellisesti detaljoitu Oulun koulun regionalistista suuntausta edustava asuinrakennus. Ei muutoksia.	
H	-	
Y	Osa Pikkaraisen kylän arvokasta aluetta. Maisemallisesti näkyvällä paikalla peltojen reunalla korkean rinteiden päällä. Tyyllisesti ympäristöönsä sopiva.	
SUOJELUSTATUS	-	



AHY1

OSOITE	KETOLANTIE 68	PIKKARALA
KOHDE	Pikkarainen (244)	
TILA	405 / 14:82 ja 14:58	
OMISTAJA	Lankila Eeva-Liisa ja Erkki	
ALKUPER. / NYK. KÄYTTÖ	Maatila / maatila	
SUUNNITTELIJA	Navetta: Oulun läänin talousseuran rakennustoimisto / rkm. Leo Maunu	
ARVORAKENNUKSET	Päärakennus (1700/1800-l., 1958), jyvääitta (1820), puohi (1800-l.), navetta (1962).	
A	Klassistiset kivistit. Kolmelta sivulta rajattu pihapiiri. Huolellisesti detaljoituja rakennuksia.	
H	Hyvin säilynyttä vanhaa rakennuskantaa. Oulujoen vanhoja maatiloja.	
Y	Osa Pikkaraisen kylän arvokasta aluetta. Maisemallisesti peltojen reunalla, näkyy Oulujoelle.	
SUOJELUSTATUS	SUOJELUMERKINTÄ OULUN YLEISKAAVASSA 2010 (PPSKL 78.4)	



LIITE 2 ARVOKOhteet, PIKKARALA - HANGASKANGAS

AHY2

OSOITE	PELLIKAISENTIE 26	PIKKARALA
KOHDE	Ahola (258)	
TILA	405 / 6:66	
OMISTAJA	Pellikainen Reino	
KÄYTTÖNOTTOVUOSI	1947	
ALKUPER. / NYK. KÄYTTÖ	Asuinrakennus / tyhjillään	
SUUNNITTELIJA	-	
ARVORAKENNUKSET	Asuinrakennus (1947).	
A	Huolellisesti detaljoitu 1940-luvun hirsipintainen asuinrakennus.	
H	Hyvin säilynyt 1940-luvun asuinrakennus.	
Y	Osa Pikkaraisen kylän arvokasta aluetta.	
SUOJELUSTATUS	-	



AHY2

OSOITE	PUKINTIE 18	PIKKARALA
KOHDE	Kourinoja (273)	
TILA	404 / 50:25	
OMISTAJA	Närhi Tatu Veikko oik. om.	
ALKUPER. / NYK. KÄYTTÖ	Maatila / tyhjillään	
SUUNNITTELIJA	-	
ARVORAKENNUKSET	Päärakennus, 2 aittaa ja talli (?) (1800/1900-l.).	
A	Huolellisesti detaljoitu.	
H	Alueen vanhimpiin maataloihin kuuluva tila. Hyvin säilynyttä rakennuskantaa.	
Y	Ympäristöä rikastuttava Pukintien aloittava rakennus. Pihapiirissä vanhoja kuusia ja mäntyjä. Osa Vasankankaan raitin arvokasta aluetta.	
SUOJELUSTATUS	-	



AHY2

OSOITE	PUKINTIE 39	PIKKARALA
KOHDE	Puuperä (277)	
TILA	404 / 50:2	
OMISTAJA	Mäkelä Pekka	
ALKUPER. KÄYTTÖ	Maatila / asuinpihapiiri	
SUUNNITTELIJA	-	
ARVORAKENNUKSET	Navetta-talli, aitta, riihi, sauna (1900-40?). Päärakennus (?).	
A	Yhtenäinen, hyvin säilynyt, pienistä rakennuksista koostuva pihapiiri. Muutokset pääosin ympäristöön sopivia.	
H	Vaatimatonta maaseuturakentamista edustava, hyvin säilynyt kokonaisuus.	
Y	Osa Vasankankaan raitin arvokasta aluetta. Rikastuttaa ympäristöään.	
SUOJELUSTATUS	-	



LIITE 2 ARVOKOhteet, PIKKARALA - HANGASKANGAS

AHY1

	OSOITE	PUKINTIE 91	PIKKARALA
	KOHDE	Ala-Pukki (281)	
	TILA	404 / 51:125	
	OMISTAJA	Alapukki Juha	
ALKUPER. / NYK. KÄYTTÖ		Maatila / maatila	
SUUNNITTELIJA		-	
ARVORAKENNUKSET		Päärakennus ja asuinrakennus (mol. 1920-l.), jyvääitta (1800-l.), puohi (1900-l. vaihde), maakellari (1870). Navetta, savusauna, paja ja riihi/puimala (mahd. 1900-l. vaihde).	
A		Huolellisesti detaljoituja rakennuksia.	
H		Oulujoen vanhoja maatiloja. Hyvin säilynyttä vanhaa rakennuskantaa. Pukintien toisella puolen vanha tervahauta.	
Y		Oulujokilaakson peltomaiseman reunalla Pukintien varressa. Osa Vasankankaan raitin arvokasta aluetta.	
SUOJELUSTATUS		SUOJELUMERKINTÄ OULUN YLEISKAAVASSA 2010 (PPSKL 75.18)	



AHY1

	OSOITE	PUKINTIE 121	PIKKARALA
	KOHDE	Ylipukki (267)	
	TILA	404 / 51:129	
	OMISTAJA	Kurtti Kalle	
ALKUPER. / NYK. KÄYTTÖ		Maatila / asuinpihapiiri	
SUUNNITTELIJA		-	
ARVORAKENNUKSET		3-kerroksinen vilja-aitta (1900-l. alku), luhtiaitta (1800-l.).	
A		Luhtirakennus yksityiskohdiltaan mielenkiintoinen.	
H		Oulujoen vanhoja maatiloja. Osa erittäin hyvin säilynyttä rakennuskantaa.	
Y		Oulujokilaakson peltomaiseman reunalla Pukintien varressa. Osa Vasankankaan raitin arvokasta aluetta.	
SUOJELUSTATUS		SUOJELUMERKINTÄ OULUN YLEISKAAVASSA 2010 (PPSKL 75.18)	



AHY2

	OSOITE	PUKINTIE 127	PIKKARALA
	KOHDE	Suvela-Ylikartano (268)	
	TILA	404 / 51:126 ja 127	
	OMISTAJA	Wickström Jarl, Wickström Kaisa ja Lapinkari Liisa	
ALKUPER. / NYK. KÄYTTÖ		Paritalo / paritalo	
SUUNNITTELIJA		arkkit. Veijo Kerola	
ARVORAKENNUKSET		Paritalo ja autovajat (1969). Talli, aitta ja sauna (1800/1900-l. vaihde).	
A		Huolellisesti detaljoitu rakennus, ei muutoksia. Edustaa hyvin aikansa tyyliä ja suunnitteluperiaatteita.	
H		Paikalla sijaitsi Oulujokivarren ensimmäinen varsinainen huvila, jonka rakennutti apteekkari Emil Westerlund vuonna 1863. Huvila oli merkittävä solmukohta Oulujokivarressa. Piharakennuksia ja puutarha jäljellä.	
Y		Kasvitieteilijä Robert Westerlundin rakentama puutarha rikastuttaa ympäristöään. Osa Vasankankaantien raitin arvokasta aluetta.	
SUOJELUSTATUS		-	



LIITE 2 ARVOKOhteet, PIKKARALA - HANGASKANGAS

AHY1

OSOITE	RISUKUJA 17	PIKKARALA
KOHDE	Kestilä (293)	
TILA	405 / 15:54	
OMISTAJA	Tervaoja Paavo (Jorma) oik. om	
ALKUPER. / NYK. KÄYTTÖ	Maatila / asuinpihapiiri	
SUUNNITTELIJA	-	
ARVORAKENNUKSET	Päärakennus (1949).	
A	Edustaa hyvin aikansa maalarakentamista. Huolellisesti korjattu.	
H	Hyvin säilynyt ja ylläpidetty 40-50-luvun asuinrakennus. Osa Pikkaraisen kylän arvokasta aluetta. Maisemallisesti kylän keskuspeltojen ympäröimässä metsäsaarekkeessa. Maisemallinen dominantti.	
Y		
SUOJELUSTATUS	-	



AHY1

OSOITE	SUTELANTIE 64	PIKKARALA
KOHDE	Sutela (286)	
TILA	405 / 3:55	
OMISTAJA	Sutela Antti	
ALKUPER. / NYK. KÄYTTÖ	Maatila / maatila	
SUUNNITTELIJA	-	
ARVORAKENNUKSET	Päärakennus (1870). Jyväaitta ja talli-aitta, jossa kärrysola (1800-l.).	
A	Talonpoikaista rakentamista.	
H	Oulujoen vanhoja maatiloja. Hyvin säilynyttä vanhaa rakennuskantaa. Päärakennuksen länsipäässä toimi Pikkaralan ensimmäinen kansakoulu vuosina 1892-1913.	
Y	Pihapiiri peltomaiseman ja Sutelankankaan välissä. Osa Vasankankaan raitin arvokasta aluetta.	
SUOJELUSTATUS	SUOJELUMERKINTÄ OULUN YLEISKAAVASSA 2010 (PPSKL 75.20)	



AHY2

OSOITE	SUTELANTIE 65	PIKKARALA
KOHDE	Koivurinne	
TILA	405 / 3:84	
OMISTAJA	Ryhtä Liisa	
ALKUPER. / NYK. KÄYTTÖ	Lomarakennus / lomarakennus	
SUUNNITTELIJA	-	
ARVORAKENNUKSET	Huvila (1930-l.).	
A	Huolellisesti detaljoitu huvilarakennus. Historialliset kerrostumat luonteisia.	
H	Rakennus siirretty ja runko mahdollisesti 1900-l. alusta. Muodostaa parin Kalle Määtän huvilan kanssa.	
Y	Ympäristöään rikastuttava. Näkyy laajalle peltoalueelle Sutelankankaan ympäristössä. Osa Vasankankaan raitin arvokasta aluetta. Muodostaa parin Kalle Määtän huvilan kanssa.	
SUOJELUSTATUS	-	



LIITE 2 ARVOKOhteet, PIKKARALA - HANGASKANGAS

AHY1

OSOITE	SUTELANTIE 73	PIKKARALA
KOHDE	Alasutela (289)	
TILA	405 / 3:76	
OMISTAJA	Sutela Ilkka	
ALKUPER. / NYK. KÄYTTÖ	Maatila / asuinpihapiiri	
SUUNNITTELIJA	-	
ARVORAKENNUKSET	Päärakennus (1850-l.). Puohi, talli-lato ja aitta (1800-l.).	
A	Talonpoikaissklassismia edustava pihapiiri.	
H	Oulujoen vanhoja maatiloja. Hyvin säilynyttä vanhaa rakennuskantaa. Tila lohkaistu aikoinaan Sutelan kantatilasta.	
Y	Osa Vasankankaan raitin arvokasta aluetta.	
SUOJELUSTATUS	SUOJELUMERKINTÄ OULUN YLEISKAAVASSA 2010 (PPSKL 75.20)	



AHY1

OSOITE	TIKKALANTIE 19	PIKKARALA
KOHDE	Tikkala (291)	
TILA	405 / 14:93	
OMISTAJA	Lankila Seppo	
ALKUPER. / NYK. KÄYTTÖ	Maatila / asuinpihapiiri	
SUUNNITTELIJA	-	
ARVORAKENNUKSET	Päärakennus (1911, hirsikehä vanhempi), navetta ja aittarivi (1912), savusauna (1910-l.), riihi (1900-l. alku).	
A	Talonpoikaista rakentamista.	
H	Oulujoen vanhoja maatiloja 1900-luvun alusta.	
Y	Osa Piikkaraisen kylän arvokasta aluetta. Maisemallisesti peltojen reunalla.	
SUOJELUSTATUS	SUOJELUMERKINTÄ OULUN YLEISKAAVASSA 2010 (PPSKL 78.3)	



AHY2

OSOITE	VASANKANKAANTIE 45	PIKKARALA
KOHDE	Nikula (304)	
TILA	405 / 3:4	
OMISTAJA	Mettovaara Eini	
ALKUPER. / NYK. KÄYTTÖ	Maatila / asuinpihapiiri	
SUUNNITTELIJA	-	
ARVORAKENNUKSET	Asuinrakennus, navetta, piharakennus, otsa-aitta (1800/1900-l. vaihe), asuinrakennus (1950-l.), piharakennuksia.	
A	Pihapiirin pienipiirteinen mittakaava hyvin säilynyt.	
H	1800- ja 1900-lukujen taitteen pientilapihapiiri.	
Y	Osa Vasankankaan raitin arvokasta aluetta. Rikastuttaa ympärisöään.	
SUOJELUSTATUS	-	



LIITE 2 ARVOKOhteet, PIKKARALA - HANGASKANGAS

AHY1

OSOITE	VASANKANKAANTIE 64	PIKKARALA
KOHDE	VASANKANGAS (307)	
TILA	405 / 26:3	
OMISTAJA	Vasala Marja-Terttu ja Urho	
ALKUPER. / NYK. KÄYTTÖ	Maatila / asuinpihapiiri	
SUUNNITTELIJA	-	
ARVORAKENNUKSET	Päärakennus (1921), puohi ja navetta (1900-l. alku), vaate- ja jyvääitat (1800-l.), elosuoja/riihi/ruumenhuone (1920-l.), paja ja sauna.	
A	Yhtenäinen pihapiiri. Huolellisesti detaljoitu. Aikaansa edustava. Jugend-piirteitä.	
H	Erittäin hyvin säilynyt 1920-luvun maatilakokonaisuus.	
Y	Ympäristöään rikastuttava. Osa Vasankankaan raitin arvokasta aluetta. Pihapiiri näkyy Kainuuntielle.	
SUOJELUSTATUS	-	



AHY3

OSOITE	VASANKANKAANTIE 165	PIKKARALA
KOHDE	Penttilä (296)	
TILA	405 / 6:75	
OMISTAJA	Penttinen Raija ja Teuvo	
ALKUPER. / NYK. KÄYTTÖ	Maatila / maatila (hevostila)	
SUUNNITTELIJA	-	
ARVORAKENNUKSET	Päärakennus (runko mahd 1930-l.), puohi ja navetta (mahd. 1900-l. alku)	
A	Talonpoikaisia rakennuksia. Yhtenäinen pihapiiri.	
H	Kohtuullisen hyvin säilynyt vanha maatilan pihapiiri.	
Y	Pihapiiri näkyvällä paikalla. Rikastuttaa ympäristöään.	
SUOJELUSTATUS	-	



AHY1

OSOITE	VASANTIE 3	PIKKARALA
KOHDE	Mäkitupa (318)	
TILA	405 / 5:65	
OMISTAJA	Vasala Marja-Terttu ja Urho	
ALKUPER. / NYK. KÄYTTÖ	Maatila / varasto	
SUUNNITTELIJA	rkm. Leo Maunu	
ARVORAKENNUKSET	Asuin-karjarakennus (1953). Vasantien kiviaita.	
A	Poikkeuksellinen rakennustyyppi, jossa asuin- ja karjarakennus samassa. Huolellisesti detaljoitu jälleenrakennuskauden rakennus. 1960-luvun laajennus rikkoo kokonaisuutta.	
H	Hyvin säilynyt poikkeuksellinen maatilarakennus.	
Y	Osa Vasankankaan raitin arvokasta aluetta. Vasantien varressa laajan arvokkaan peltomaiseman äärellä. Vasantien kivimuuri rikastuttaa ympäristöään.	
SUOJELUSTATUS	-	



LIITE 2 ARVOKOhteet, PIKKARALA - HANGASKANGAS

AHY1

	OSOITE	VASANTIE 21	PIKKARALA
	KOHDE	Alavasala (316)	
	TILA	405 / 5:32	
	OMISTAJA	Vasala Matti	
ALKUPER. / NYK. KÄYTTÖ		Maatila / asuinpihapiiri	
SUUNNITTELIJA		-	
ARVORAKENNUKSET		Päärakennus (1886), asuinrakennus (1700-l.+1853), puohi (1852-74), aitta (mahd. 1886), ent. aitta nyk. savusauna (1700-l.), lato (mahd. 1900-l. vaihde).	
	A	Yhtenäinen maatilan pihapiiri. Huolellisesti detaljoituja rakennuksia.	
	H	Oulujoen vanhoja maatiloja. Hyvin säilynyttä vanhaa rakennuskantaa.	
	Y	Pihapiiri peltomaiseman ja Vasankankaan välissä, Vasantien varressa. Samaa rakennusryhmää Ylivasalan kanssa. Osa Vasankankaan raitin arvokasta aluetta.	
SUOJELUSTATUS		SUOJELUMERKINTÄ OULUN YLEISKAAVASSA 2010 (PPSKL 75.21)	



AHY1

	OSOITE	VASANTIE 25	PIKKARALA
	KOHDE	Ylivasala (317)	
	TILA	405 / 5:41	
	OMISTAJA	Vasala Timo Kalervo oik. om. ja Vasala Kaija	
ALKUPER. / NYK. KÄYTTÖ		Maatila / asuinpihapiiri	
SUUNNITTELIJA		-	
ARVORAKENNUKSET		Päärakennus (1890), pikkupuoli (1700-l.), otsa-aitta (1815).	
	A	Yhtenäinen maatilan pihapiiri.	
	H	Oulujoen vanhoja maatiloja. Hyvin säilynyt vanha maatalouskeskus. Liittyy Pikkaralan koulun historiaan.	
	Y	Pihapiiri peltomaiseman ja Vasankankaan välissä. Samaa rakennusryhmää Alavasalan kanssa. Osa Vasankankaan raitin arvokasta aluetta.	
SUOJELUSTATUS		SUOJELUMERKINTÄ OULUN YLEISKAAVASSA 2010 (PPSKL 75.21)	



AHY2

	OSOITE	VASANTIE 57	PIKKARALA
	KOHDE	Ritoharju (325)	
	TILA	405 / 5:3	
	OMISTAJA	Ritokangas Maria	
ALKUPER. / NYK. KÄYTTÖ		Navetta ja aitat / varasto	
SUUNNITTELIJA		-	
ARVORAKENNUKSET		Karjarakennus (1951), jyvääitat (1885 ja 1930-l.).	
	A	Betoniitiilirunkoinen huolellisesti detaljoitu karjarakennus 1950-luvulta.	
	H	Hyvin säilyneitä maatilan piharakennuksia.	
	Y	Osa Vasankankaan raitin arvokasta aluetta. Vasantien varressa laajan arvokkaan peltomaiseman äärellä.	
SUOJELUSTATUS		-	



AHY1

OSOITE	VASANTIE 121	PIKKARALA
KOHDE	Pikkaralan koulu (313)	
TILA	405 / 6:1 ja 6:48	
OMISTAJA	Oulun kaupunki	
ALKUPER. / NYK. KÄYTTÖ	Koulu / koulu	
SUUNNITTELIJA	-	
ARVORAKENNUKSET	Koulurakennuksia (1913, 1954, 1976 ja 1991-93), piharakennus (1950-l.).	
A	Kerroksellinen kokonaisuus eri ikäisiä koulurakennuksia. Vanhin osa 1910-luvulta.	
H	Pikkaralan koulu. Hyvin säilynyttä vanhaa rakennuskantaa eri aikakausilta.	
Y	Osa Vasankankaan raitin arvokasta aluetta. Pihalta avautuu näkymä laajaan Pikkaralan peltomaisemaan.	
SUOJELUSTATUS	-	



LIITE 2 ARVOKOhteet, SANGINSUU - LAPINKANGAS

AHY2

OSOITE	ALAKINNUSENTIE 26	SANGINSUU
KOHDE	Pernu (702)	
TILA	404 / 43:76	
OMISTAJA	Oulun kaupunki	
ALKUPER. / NYK. KÄYTTÖ	Maatila / asuinpihapiiri	
SUUNNITTELIJA	-	
ARVORAKENNUKSET	Päärakennus (1800-l. alussa), puohi (1800-l.).	
A	Talonpoikaista rakentamista. Klassisia tyylipiirteitä.	
H	Kohtuullisen hyvin säilynyttä rakennuskantaa.	
Y	Osa Sanginsuun arvokasta aluetta Sanginjoen suulla.	
SUOJELUSTATUS	-	



AHY1

OSOITE	ALAKÄRPÄNTIE 6 ja 34	SANGINSUU
KOHDE	Käpykaristamo (708)	
TILA	404 / 34:64	
OMISTAJA	Kiineistö Oy Kärpänranta	
ALKUPER. / NYK. KÄYTTÖ	Käpykaristamo / puuvarasto	
SUUNNITTELIJA	ins. Matti Marttila	
ARVORAKENNUKSET	Käpykaristamo (1961).	
A	Huolellisesti detaljoitu ja edustaa hyvin aikaansa. Monumentaalinen rakennustyyppi.	
H	Hyvin säilynyt jälleenrakennuskauden metsätalousrakennus. Nykyinen rakennus samanlainen kuin samalle paikalle 1955 rakennettu ensimmäinen.	
Y	Dominanttirakennus Vaalantien varrella.	
SUOJELUSTATUS	-	



AHY1

OSOITE	HEPO-OJANTIE 6	LAPINKANGAS
KOHDE	Hepo-oja (59)	
TILA	405 / 11:25	
OMISTAJA	Perälä Martti ja Anna	
ALKUPER. / NYK. KÄYTTÖ	Maatila / maatila	
SUUNNITTELIJA	-	
ARVORAKENNUKSET	Päärakennuksen runko, navetta, puohi ja puohi-liiteri (1900-l. vaihe).	
A	Talonpoikaista rakentamista 1800/1900-lukujen vaihteesta.	
H	Oulujoen vanhoja maatiloja. Hyvin säilynyttä vanhaa rakennuskantaa.	
Y	Maisemadominatti Hepo-ojan laaksossa. Osa Lapinkankaan arvokasta aluetta.	
SUOJELUSTATUS	-	



LIITE 2 ARVOKOhteet, SANGINSUU - LAPINKANGAS

AHY1

OSOITE	JÄRVIKINNULANTIE 10	LAPINKANGAS
KOHDE	Järvikinnula (34)	
TILA	404 / 49:57	
OMISTAJA	Kinnula Jouko Henrikki	
ALKUPER. / NYK. KÄYTTÖ	Maatila / maatila	
SUUNNITTELIJA	-	
ARVORAKENNUKSET	Päärakennus (1850 ja 1800/1900-l. vaihde), puohi (siirretty n. 1850), navetta (1800/1900-l. vaihde, nykyasu 1930-l.), jyvääita (1800-l. pv.) sauna (1900-l. alku).	
A	Talonpoikaista rakennuskantaa. Yhtenäinen kokonaisuus huolellisesti detaljoituja rakennuksia.	
H	Oulujoen vanhoja maatiloja. Hyvin säilynyttä vanhaa rakennuskantaa.	
Y	Kinnulankankaan kupeessa peltoaukean äärellä. Talon kohdalla ovat n. 600 vuotta vanhat ns. "isovihan männyt".	
SUOJELUSTATUS	SUOJELUMERKINTÄ OULUN YLEISKAAVASSA 2010 (PPSKL 75.32)	



AHY1

OSOITE	KAIPOSENNIEMENTIE 44	SANGINSUU
KOHDE	Pientola (717)	
TILA	404 / 41:192	
OMISTAJA	Korkeamäki Riitta ja Riku	
ALKUPER. / NYK. KÄYTTÖ	Lomarakennus / tyhjillään	
SUUNNITTELIJA	arkkit. Oiva Kallio	
ARVORAKENNUKSET	Huvila (1911).	
A	Vuosisadan alun tyyliä edustava huvilarakennus. Huolellisesti detaljoitu. Arkkitehti Oiva Kallion tyyppiirustusten mukaisesti rakennettu.	
H	Hyvin säilynyt vanha huvila. Osa Oulujokivarren huvilakulttuuria.	
Y	KaiPOSENNIEMESSÄ erittäin näkyvällä paikalla. Nyt pääosin puiden peitossa. Osa Oulujokivarren arvokasta aluetta.	
SUOJELUSTATUS	-	



AHY1

OSOITE	KAUPINTIE 46	SANGINSUU
KOHDE	Kauppi (718)	
TILA	404 / 35:20	
OMISTAJA	Alatalo Esko	
ALKUPER. / NYK. KÄYTTÖ	Maatila / maatila	
SUUNNITTELIJA	-	
ARVORAKENNUKSET	Asuinrakennukset (1860 ja 1800-l. alkup.), puoliksi kivinen navetta ja aitta (1800/1900-l. vaihde).	
A	Yleisilme talonpoikaisten klassistinen. Yhtenäinen pihapiiri ja huolellisesti detaljoituja rakennuksia.	
H	Oulujoen vanhoja maatiloja. Hyvin säilynyt rakennuskanta.	
Y	Oulujoen rannalla.	
SUOJELUSTATUS	SUOJELUMERKINTÄ MADEKOSKEN OSAYLEISKAAVASSA (PPSKL 75.30)	



LIITE 2 ARVOKOhteet, SANGINSUU - LAPINKANGAS

AHY1

OSOITE	KINNULANTIE 9	LAPINKANGAS
KOHDE	Ylikinnula (64)	
TILA	404 / 49:59	
OMISTAJA	Kinnula Pekka ja Irmeli	
ALKUPER. / NYK. KÄYTTÖ	Maatila / maatila	
SUUNNITTELIJA	-	
ARVORAKENNUKSET	Päärakennus (1930), jyvääitta (mahd. 1600-l.), puohi (n. 1910).	
A	Tyyllisesti talonpoikaisesta 1930-luvun arkkitehtuuriin.	
H	Oulujoen vanhoja maatiloja. Hyvin säilynyttä vanhaa rakennuskantaa.	
Y	Maisemadominantti Kinnulankankaan kupeessa peltoaukean äärellä. Talon kohdalla ovat n. 600 vuotta vanhat ns. "isovihan männyt".	
SUOJELUSTATUS	SUOJELUMERKINTÄ OULUN YLEISKAAVASSA 2010 (PPSKL 75.32)	



AHY2

OSOITE	KORHOSENKUJA 23	SANGINSUU
KOHDE	Jokitörmä (720)	
TILA	404 / 36:82	
OMISTAJA	Rousu Pasi ja Sanna	
ALKUPER. / NYK. KÄYTTÖ	Puohi ja aitta / varasto.	
SUUNNITTELIJA	-	
ARVORAKENNUKSET	Puohi (mahd. 1930-l.), aitta (mahd. 1800-l. lopulta).	
A	Talonpoikaista rakentamista.	
H	Hyvin säilyneitä maatilan piharakennuksia.	
Y	Aitta rikastuttaa Korhosenkujan miljööttä.	
SUOJELUSTATUS	-	



AHY2

OSOITE	KORHOSENKUJA 38	SANGINSUU
KOHDE	Karilainen, "Korhonen" (724)	
TILA	404 / 36:76	
OMISTAJA	Karilainen Seppo	
ALKUPER. / NYK. KÄYTTÖ	Maatila / asuinpihapiiri. Navetassa työtillaa.	
SUUNNITTELIJA	-	
ARVORAKENNUKSET	Päärakennus (osa rungosta mahd. 1800-l. alku), navetta (mahd. 1900-l. alkupuoli).	
A	Yhtenäinen pihapiiri. Komea hirsinavetta.	
H	Kohtuullisen hyvin säilynyt navetta.	
Y	Korhosenkujan päätteenä. Päärakennus Oulujoen maiseman äärellä.	
SUOJELUSTATUS	-	



LIITE 2 ARVOKOhteet, SANGINSUU - LAPINKANGAS

AHY3

OSOITE	KÄRPÄNTIE 40	SANGINSUU
KOHDE	Hietaharju (734)	
TILA	404 / 34:54	
OMISTAJA	Kauppi Anja	
ALKUPER. / NYK. KÄYTTÖ	Maatila / asuinpihapiiri	
SUUNNITTELIJA	-	
ARVORAKENNUKSET	Asuinrakennus, talousrakennus ja varasto (1950-l. alku).	
A	Huolellisesti detaljoitu, yhtenäinen pihapiiri 1950-luvulta.	
H	Hyvin säilynyt 1950-luvun asuinrakennus.	
Y	Osa Oulujokivarren arvokasta aluetta.	
SUOJELUSTATUS	-	



AHY1

OSOITE	LAPINTIE 18-20	LAPINKANGAS
KOHDE	Lappi ja Tuuliharju (68)	
TILA	405 / 9:33, 45 ja 49	
OMISTAJA	Lappalainen Tuomo, Lappalainen Martti, Haaga-Lappalainen Tiina ja Lappalainen Esa	
ALKUPER. / NYK. KÄYTTÖ	Maatila / maatila	
SUUNNITTELIJA	-	
ARVORAKENNUKSET	Päärakennus (1850-l.), asuinrakennus (1900-l. alku), kivanavetta (1880), puohi-talli (1887), riihi ja aitta (1880-l.), aitta (mahd. 1700-l. loppu)	
A	Neliömäinen pihapiiri.	
H	Oulujoen vanhoja maatiloja. Hyvin säilynyttä vanhaa rakennuskantaa. Talon kohdalla on ollut lohipato. Lapin talon lähellä on esihistoriallisia kiviröykkiöitä.	
Y	Osa Lapinkankaan arvokasta aluetta. Kankaalla jokilaakson viljelysmaiseman äärellä.	
SUOJELUSTATUS	SUOJELUMERKINTÄ OULUN YLEISKAAVASSA 2010 (PPSKL 75.34)	



AHY2

OSOITE	METSÄKOULUNTIE 8	SANGINSUU
KOHDE	Metsäkoulu (742)	
TILA	92 / 1:3	
OMISTAJA	OSAKK / Metsäkoulu	
ALKUPER. / NYK. KÄYTTÖ	Metsäkoulu / asuinrakennus	
SUUNNITTELIJA	arkkit. Kirsti ja Erkki Helamaa	
ARVORAKENNUKSET	Metsäkoulu (1955).	
A	1950-luvun koulutusrakentamista edustava rakennus. Huolellisesti detaljoitu. Muutokset eivät häiritse kokonaisuutta.	
H	Hyvin säilynyt jälleenrakennuskauden metsäkoulu.	
Y	Rikastuttaa ympäristöään. Näkyy Oulujolle.	
SUOJELUSTATUS	-	



LIITE 2 ARVOKOhteet, SANGINSUU - LAPINKANGAS

AH2

OSOITE	PAASONTIE 110	LAPINKANGAS
KOHDE	Mäntyrinne (71)	
TILA	404 / 47:11	
OMISTAJA	Ketola Liisa	
ALKUPER. / NYK. KÄYTTÖ	Lomarakennus / lomarakennus	
SUUNNITTELIJA	-	
ARVORAKENNUKSET	Huvila ja piharakennus (1940-l.).	
A	Huolellisesti detaljoitu. Edustaa aikansa huvilarakentamista.	
H	Hyvin säilynyt huvila 1940-luvulta. Osa Oulujokivarren huvilakulttuuria.	
Y	-	
SUOJELUSTATUS	-	



AHY2

OSOITE	PALKKIONTIE	LAPINKANGAS
KOHDE	Palakkio (45)	
TILA	405 / 10:39	
OMISTAJA	Raitio Kaisu	
ALKUPER. / NYK. KÄYTTÖ	Riihi / varasto	
SUUNNITTELIJA	-	
ARVORAKENNUKSET	Riihi (mahd. 1900-l. alku).	
A	Talonpoikaista rakentamista.	
H	Hyvin säilynyt vanha riihi.	
Y	Osa Lapinkankaan arvokasta aluetta.	
SUOJELUSTATUS	-	



AHY3

OSOITE	PUKKILANTIE 3	LAPINKANGAS
KOHDE	Pukkila (87)	
TILA	405 / 10:52	
OMISTAJA	KärkkäinenTimo ja Lamminmäki - Kärkkäinen Tarja	
ALKUPER. / NYK. KÄYTTÖ	Puohi ja aitta / varasto.	
SUUNNITTELIJA	-	
ARVORAKENNUKSET	Puohi (1800-l. loppu), aitta (1800-l.).	
A	Talonpoikaista rakentamista.	
H	Hyvin säilyneitä maatilan talousrakennuksia.	
Y	Osa Lapinkankaan arvokasta aluetta.	
SUOJELUSTATUS	-	



LIITE 2 ARVOKOhteet, SANGINSUU - LAPINKANGAS

AHY2

OSOITE	PUKKILANTIE 6	LAPINKANGAS
KOHDE	Pukki (88)	
TILA	405 / 10:28 ja 405 / 10:29	
OMISTAJA	Toivanen Liisa ja Seppo sekä Lappalainen Signe ja Eero ja Lappalainen Salme	
ALKUPER. / NYK. KÄYTTÖ	Maatilan pihapiiri / paritalo	
SUUNNITTELIJA	-	
ARVORAKENNUKSET	Päärakennus (1920 ja 1951), navetta ja puohi (mahd. 1800/1900-l. vaihde).	
A	Talonpoikaista rakentamista. Päärakennuksen 1970-luvun laajennus takasivulla ei häiritse pihapiirin kokonaisuutta.	
H	Pääosin hyvin säilyneitä maatalorakennuksia.	
Y	Osa Lapinkankaan arvokasta aluetta.	
SUOJELUSTATUS	-	



AHY2

OSOITE	RAHKONTIE 4	LAPINKANGAS
KOHDE	Rahko (13)	
TILA	405 / 7:20	
OMISTAJA	Perttunen Hannu Olavi	
ALKUPER. / NYK. KÄYTTÖ	Maatila / asuinpihapiiri	
SUUNNITTELIJA	-	
ARVORAKENNUKSET	Päärakennus, navetta, 2 puohia ja aitta (mahd. 1800/1900-lukujen vaihde).	
A	Talonpoikaista rakentamista. Yhtenäinen pihapiiri.	
H	Hyvin säilynyttä rakennuskantaa. Oulujokivarren vanhoja maatiloja.	
Y	Osa Lapinkankaan arvokasta aluetta.	
SUOJELUSTATUS	-	



AHY3

OSOITE	RAUTIONTIE 11	LAPINKANGAS
KOHDE	Lapinkangas (47)	
TILA	405 / 7:3	
OMISTAJA	Hirviniemi Helena ja Männikkö Esko	
ALKUPER. / NYK. KÄYTTÖ	Kansakoulu / asuin-työtila-rakennus	
SUUNNITTELIJA	Alun perin Kouluhallituksen mallipiirroksia soveltaen. Korjaus ja laajennus arkkite. Helena Hirviniemi (1990- ja 2000-l.).	
ARVORAKENNUKSET	Päärakennus (alun perin 1949), sauna (1949).	
A	Jälleenrakennuskauden kansakoulun pihapiiri. Tyylipiirteet jossain määrin säilyneet.	
H	Vanha kansakoulu.	
Y	Osa Lapinkankaan arvokasta aluetta.	
SUOJELUSTATUS	-	



LIITE 2 ARVOKOhteet, SANGINSUU - LAPINKANGAS

AHY1

OSOITE	RITOLANTIE 1	LAPINKANGAS
KOHDE	Ritola (91)	
TILA	405 / 9:51	
OMISTAJA	Löf Matti	
ALKUPER. / NYK. KÄYTTÖ	Maatila / asuinpihapiiri	
SUUNNITTELIJA	-	
ARVORAKENNUKSET	Päärakennus, kivinavetta, aitta-talli, sauna (1910), puohi (1930-l.).	
A	Perinteistä maaseuturakentamista. Neljältä sivulta rajattu pihapiiri.	
H	Oulujoen vanhoja maatiloja. Hyvin säilynyttä vanhaa rakennuskantaa.	
Y	Osa Lapinkankaan arvokasta aluetta.	
SUOJELUSTATUS	SUOJELUMERKINTÄ OULUN YLEISKAAVASSA 2010 (PPSKL 75.35)	



AHY1

OSOITE	SANGINNIEMENTIE 44	SANGINSUU
KOHDE	Sanginsuun lastenkoti (743)	
TILA	404 / 41: 198	
OMISTAJA	Oulun kaupunki	
ALKUPER. / NYK. KÄYTTÖ	Lomarakennus / lastenkoti	
SUUNNITTELIJA	-	
ARVORAKENNUKSET	Päärakennus (1800-l. loppu/1920), leivintupa (1850/60-l.), puohi (mahd. 1950-l.), maakellari (mahd 1800-l. loppu).	
A	Yksityiskohdissaan jugend- ja nikkarityylinen.	
H	Hyvin säilynyttä vanhaa rakennuskantaa. Entinen kunnallisneuvos Pekka Ahmavaaran huvila.	
Y	Maisemadominantti Oulujoen ja Sanginjoen yhtymäkohdassa omalla niemellään. Osa Sanginsuun arvokasta aluetta.	
SUOJELUSTATUS	SUOJELUMERKINTÄ MADEKOSKEN OSAYLEISKAAVASSA (PPSKL 77.1)	



AHY2

OSOITE	SANGINSUUNTIE 56	SANGINSUU
KOHDE	Sanginsuun koulu (747)	
TILA	404 / 41:198	
OMISTAJA	Oulun kaupunki	
ALKUPER. / NYK. KÄYTTÖ	Koulu / koulu	
SUUNNITTELIJA	-	
ARVORAKENNUKSET	Koulurakennus ja asuntola (1950/60-l.).	
A	1950-luvun vaatimaton koulurakennus. Huolellisesti detaljoitu.	
H	Sanginsuun koulu jälleenrakennuskaudelta.	
Y	Mäntyisellä kankaalla Sanginsuuntien varressa. Osa Sanginsuun arvokasta aluetta ja osa Oulujokivarren arvokasta aluetta.	
SUOJELUSTATUS	-	



LIITE 2 ARVOKOhteet, SANGINSUU - LAPINKANGAS

AHY1

OSOITE	SANGINSUUNTIE 64	SANGINSUU
KOHDE	Sanginsuun terveystalo (748)	
TILA	404 / 41:198	
OMISTAJA	Oulun kaupunki	
ALKUPER. / NYK. KÄYTTÖ	Terveystalo / asuinrakennus	
SUUNNITTELIJA	-	
ARVORAKENNUKSET	Terveystalo, talousrakennus (1940-l.).	
A	Huolellisesti detaljoitu jälleerakennuskauden palvelurakennus. Edustaa hyvin aikaansa.	
H	Hyvin säilynyt 1950-luvun terveystalo. Ruotsin valtion lahjoittama.	
Y	Mäntyisellä kankaalla Sanginsuuntien varressa. Osa Sanginsuun arvokasta aluetta ja osa Oulujokivarren arvokasta aluetta. Terveellinen paikka terveystalolle.	
SUOJELUSTATUS	-	



AHY2

OSOITE	SIRIUKSENTIE 9	LAPINKANGAS
KOHDE	Siirius ja Saarela (12)	
TILA	405 / 11:57 ja 11: 58 ja 11:37	
OMISTAJA	Kariniemi Erkki ja Kariniemi Jaakko	
ALKUPER. / NYK. KÄYTTÖ	Maatila / asuinpihapiiri	
SUUNNITTELIJA	-	
ARVORAKENNUKSET	2 maatilan päärakennusta (1800-l.).	
A	Huolellisesti detaljoituneet 1800-luvun maatilojen päärakennukset.	
H	Hyvin säilyneet maatilan päärakennukset 1800-luvulta.	
Y	Osa Lapinkankaan arvokasta aluetta. Sijaitsevat Lapinkankaan kylän reunalla Hepo-ojan laakson laidalla.	
SUOJELUSTATUS	-	



AHY1

OSOITE	TERVAOJANTIE 8	LAPINKANGAS
KOHDE	Tervaoja (96)	
TILA	405 / 4:74	
OMISTAJA	Tervaoja Jouko	
ALKUPER. / NYK. KÄYTTÖ	Maatila / asuinpihapiiri	
SUUNNITTELIJA	-	
ARVORAKENNUKSET	Päärakennus (1872), talousrakennus (1876), 3-os. aitta (1869), kivinavetta (1800-l. loppu). Paja ja jääkellari (1800-l.).	
A	Tyyliltään klassistinen nelioimäisen pihan ympärille ryhmittynyt rakennusryhmä. Pohjois-Suomessa harvinaista tiilistä talonpoikaisrakentamista.	
H	Oulujoen vanhoja maatiloja. Erittäin hyvin säilynyttä vanhaa rakennuskantaa.	
Y	Osa Lapinkankaan arvokasta aluetta. Maisemadominantti Oulujoen varressa. Kankaalla jokilaakson viljelysmaiseman äärellä. Näkymä Vaalantieltä talon vieritse Oulujoelle.	
SUOJELUSTATUS	SUOJELUMERKINTÄ OULUN YLEISKAASSA 2010 (PPSKL 75.33)	



LIITE 2 ARVOKOhteet, SANGINSUU - LAPINKANGAS**AHY2**

OSOITE	TIHISENTIE 10	LAPINKANGAS
KOHDE	Tihinen (97)	
TILA	405 / 7:14	
OMISTAJA	Tihinen Antti Valdemar oik. om	
ALKUPER. / NYK. KÄYTTÖ	Maatila / tyhjillään	
SUUNNITTELIJA	-	
ARVORAKENNUKSET	Päärakennus (1920-l.).	
A	Huolellisesti detaljoitu päärakennus.	
H	Melko hyvin säilynyt 1920-luvun maatilan päärakennus.	
Y	Osa Lapinkankaan arvokasta aluetta.	
SUOJELUSTATUS	-	

**AHY2**

OSOITE	TOIVASENTIE 28	LAPINKANGAS
KOHDE	Tapanila (11)	
TILA	405 / 17:3	
OMISTAJA	Karhu Juho	
ALKUPER. / NYK. KÄYTTÖ	Maatila / maatila	
SUUNNITTELIJA	-	
ARVORAKENNUKSET	Vanha päärakennus, puohirakennus, aitat, riihi, maakellari (1800/1900-l. vaihde).	
A	Huolellisesti detaljoituja maatalousrakennuksia.	
H	Hyvin säilyneitä vanhoja maatalarakennuksia.	
Y	Toivasen alueen pienipiirteiseen maisemaan hyvin sopivaa rakennuskantaa.	
SUOJELUSTATUS	-	

**AHY2**

OSOITE	TOIVASENTIE 57	LAPINKANGAS
KOHDE	Toivanen (10)	
TILA	405/ 30:0	
OMISTAJA	Toivanen Juha	
ALKUPER. / NYK. KÄYTTÖ	Maatila / asuinpihapiiri	
SUUNNITTELIJA	-	
ARVORAKENNUKSET	Talli-puohi, navetta, aitta/puohi, jyvääitta-puuvarasto, riihi (1800-l. loppu). Päärakennuksen runko (1800-l. loppu).	
A	Huolellisesti detaljoituja maatalousrakennuksia.	
H	Hyvin säilyneitä maatalarakennuksia 1800-luvulta.	
Y	Pihapiiri Toivasentien pääteenä maisemadominantti.	
SUOJELUSTATUS	-	



LIITE 2 ARVOKOHTTEET, SANGINSUU - LAPINKANGAS

H2

OSOITE	TOLOSENTIE 36	LAPINKANGAS
KOHDE	Lehtola (48)	
TILA	404 / 49:52	
OMISTAJA	Tihinen Eila	
ALKUPER. / NYK. KÄYTTÖ	Maatila / lomarakennus, navetta / varasto	
SUUNNITTELIJA	-	
ARVORAKENNUKSET	Kuoppanavetta ja maakellari (n. 1940). Asuinrakennuksen hirsikehä 1882.	
A	-	
H	Hyvin säilynyt kuoppanavetta, joka rakennettu juuri ennen talvisotaa. Asuinrakennuksen hirsikehä 1882.	
Y	-	
SUOJELUSTATUS	-	



AHY1

OSOITE	TURKANTIE 41	LAPINKANGAS
KOHDE	Alaturkka (51)	
TILA	404 / 46:59	
OMISTAJA	Turkka Marja, Turkka Päivi, Turkka Heikki, Turkka Eeva, Turkka Tuomo, Turkka Perti, Turkka Minna	
ALKUPER. / NYK. KÄYTTÖ	Maatila / maatila	
SUUNNITTELIJA	-	
ARVORAKENNUKSET	Päärakennus (1880), kivinavetan osa (1800-l. loppu).	
A	Rakennusten tyyllinen ilme on klassissävyyinen.	
H	Oulujoen vanhoja maatiloja. Hyvin säilynyttä vanhaa rakennuskantaa. Samaa rakennusryhmää Yliturkan kanssa. Liittyy Turkansaaren kauppapaikan ja Turkankylän historiaan. Talon kohdalla oli vuoteen 1871 asti tuottoisa lohিপato.	
Y	Oulujoen rannalla Turkansaaren kohdalla.	
SUOJELUSTATUS	SUOJELUMERKINTÄ OULUN YLEISKAAVASSA 2010 (PPSKL 75.31)	



AHY1

OSOITE	TURKANTIE 50	LAPINKANGAS
KOHDE	Yliturkka (108)	
TILA	404 / 46:45	
OMISTAJA	Lumme Liisa, Makkonen Markku ja Makkonen Leena	
ALKUPER. / NYK. KÄYTTÖ	Maatila / lomarakennus	
SUUNNITTELIJA	-	
ARVORAKENNUKSET	Päärakennus, aittarakennus, 2 aittaa (1800-l.).	
A	Rakennusten tyyllinen ilme on klassissävyyinen.	
H	Oulujoen vanhoja maatiloja. Hyvin säilynyttä vanhaa rakennuskantaa. Samaa rakennusryhmää Alaturkan kanssa. Liittyy Turkansaaren kauppapaikan ja Turkankylän historiaan. Talon kohdalla oli vuoteen 1871 asti tuottoisa lohিপato.	
Y	Oulujoen rannalla Turkansaaren kohdalla.	
SUOJELUSTATUS	SUOJELUMERKINTÄ OULUN YLEISKAAVASSA 2010 (PPSKL 75.31)	



LIITE 2 ARVOKOhteet, SANGINSUU - LAPINKANGAS

AH3

OSOITE	TYNINTIE 34	LAPINKANGAS
KOHDE	Tyni (52)	
TILA	405 / 16:6	
OMISTAJA	Hepokangas Aaro Sakari oik.om.	
ALKUPER. / NYK. KÄYTTÖ	Aitta / aitta	
SUUNNITTELIJA	-	
ARVORAKENNUKSET	Aitta (mahd. 1900-l. alku).	
A	Talonpoikaista rakentamista.	
H	Hyvin säilynyt useampiosainen aittarakennus.	
Y	-	
SUOJELUSTATUS	-	
MUUTA	Pihapiirin päärakennus alun perin mahd. 1900-l. alusta.	



AHY1

OSOITE	VAALANTIE 1764	LAPINKANGAS
KOHDE	Perttunen (111)	
TILA	405 / 8:26	
OMISTAJA	Rahkola Olli	
ALKUPER. / NYK. KÄYTTÖ	Maatila / asuinpihapiiri	
SUUNNITTELIJA	-	
ARVORAKENNUKSET	Päärakennus ja puohi (1800-l. loppu), luonnonkivinavetta, talli, elosuoja ja kellari (1900-l. alku).	
A	Yhtenäinen pihapiiri. Vanhan päärakennuksen uusi kuistiosa ja uusi päärakennus rikkovat hieman kokonaisuutta.	
H	Osa Perttusen kantatilaa, joka perustettu 1572. Oulujokivarren vanhoja maatiloja.	
Y	Osa Lapinkankaan arvokasta aluetta. Maisemadominantti Pikkaralan lossin ympäristössä.	
SUOJELUSTATUS	-	



AH3

OSOITE	VAALANTIE 1940	LAPINKANGAS
KOHDE	Lisärinne (125)	
TILA	405 / 11:37	
OMISTAJA	Kariniemi Jaakko	
ALKUPER. / NYK. KÄYTTÖ	Vilja-aitta / varasto	
SUUNNITTELIJA	-	
ARVORAKENNUKSET	Aitta (mahd. 1800-l.)	
A	Talonpoikaista rakentamista.	
H	Hyvin säilynyt vanha aitta.	
Y	-	
SUOJELUSTATUS	-	



LIITE 2 ARVOKOHTTEET, SANGINSUU - LAPINKANGAS

AHY1

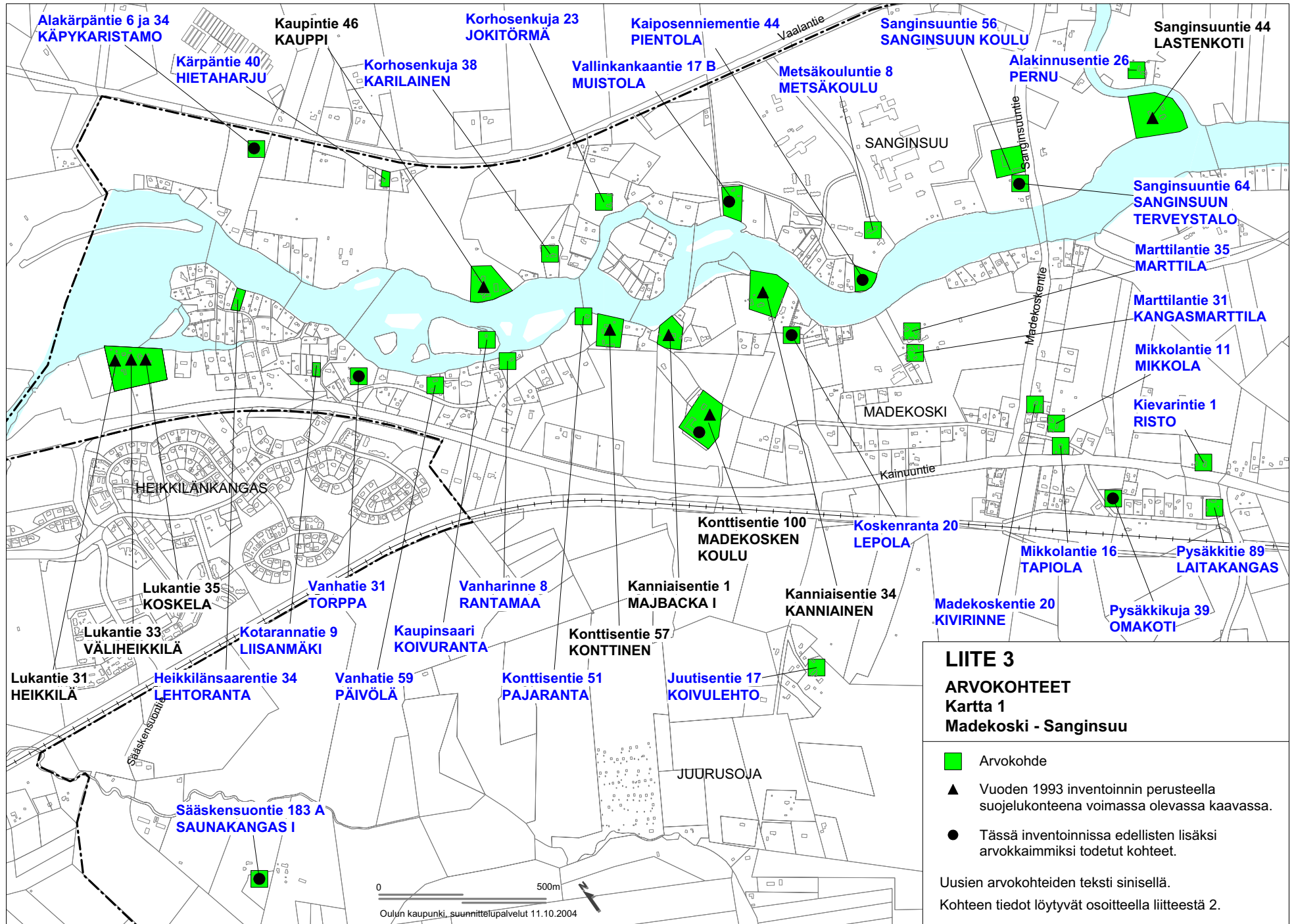
OSOITE	VALLINKANKAANTIE 17B	SANGINSUU
KOHDE	Muistola (753)	
TILA	404 / 41:174	
OMISTAJA	Castrén Aili ja Viljo	
ALKUPER. / NYK. KÄYTTÖ	Huvila / huvila	
SUUNNITTELIJA	Sauna: arkkite. A.E. Talvisara	
ARVORAKENNUKSET	Huvila ja piharakennus (1900-l. alku), sauna (1972).	
A	Huolellisesti detaljoitu 1900-luvun alun huvila. 1970-luvun saunarakennus edustaa hyvin aikansa rakentamista.	
H	Hyvin säilynyt vanha huvilarakennus.	
Y	Korkealla mäntykankaalla Oulujokivarressa. Sauna rannassa.	
SUOJELUSTATUS	-	



AH2

OSOITE	VÄLITALONTIE 10	LAPINKANGAS
KOHDE	Päiväkangas (ent. Vältalo) (56)	
TILA	405 / 9:52	
OMISTAJA	Hevonoja Liisa ja Paavo	
ALKUPER. / NYK. KÄYTTÖ	Riihi / varasto	
SUUNNITTELIJA	-	
ARVORAKENNUKSET	Riihi (mahd. 1800/1900-l. vaihde, siirretty 1950-l.)	
A	Talonpoikaista rakentamista.	
H	Hyvin säilynyt vanha riihi.	
Y	-	
SUOJELUSTATUS	-	





Alakärpantie 6 ja 34
KÄPYKARISTAMO

Kärpantie 40
HIETAHARJU

Kaupintie 46
KAUPPI

Korhosenkuja 38
KARILAINEN

Korhosenkuja 23
JOKITÖRMÄ

Vallinkankaantie 17 B
MUISTOLA

Kaiposeniementie 44
PIENTOLA

Metsäkoulutie 8
METSÄKOULU

Sanginsuuntie 56
SANGINSUUN KOULU

Sanginsuuntie 44
LASTENKOTI

Alakinnusentie 26
PERNU

Sanginsuuntie 64
SANGINSUUN TERVEYSTALO

Martilantie 35
MARTILA

Martilantie 31
KANGASMARTILA

Mikkolantie 11
MIKKOLA

Kievarintie 1
RISTO

MADEKOSKI

Konttisentie 100
MADEKOSKEN KOULU

Koskenranta 20
LEPOLA

Mikkolantie 16
TAPIOLA

Pysäkkitie 89
LAITAKANGAS

HEIKKILÄNKANGAS

Lukantie 35
KOSKELA

Vanhatie 31
TORPPA

Vanharinne 8
RANTAMAA

Kanniaisentie 1
MAJBACKA I

Kanniaisentie 34
KANNIAINEN

Madekoskentie 20
KIVIRINNE

Pysäkkikuja 39
OMAKOTI

Lukantie 33
VÄLIHEIKKILÄ

Kotarannatie 9
LIISANMÄKI

Kaupinsaari
KOIVURANTA

Konttisentie 57
KONTTINEN

Juutisentie 17
KOIVULEHTO

Lukantie 31
HEIKKILÄ

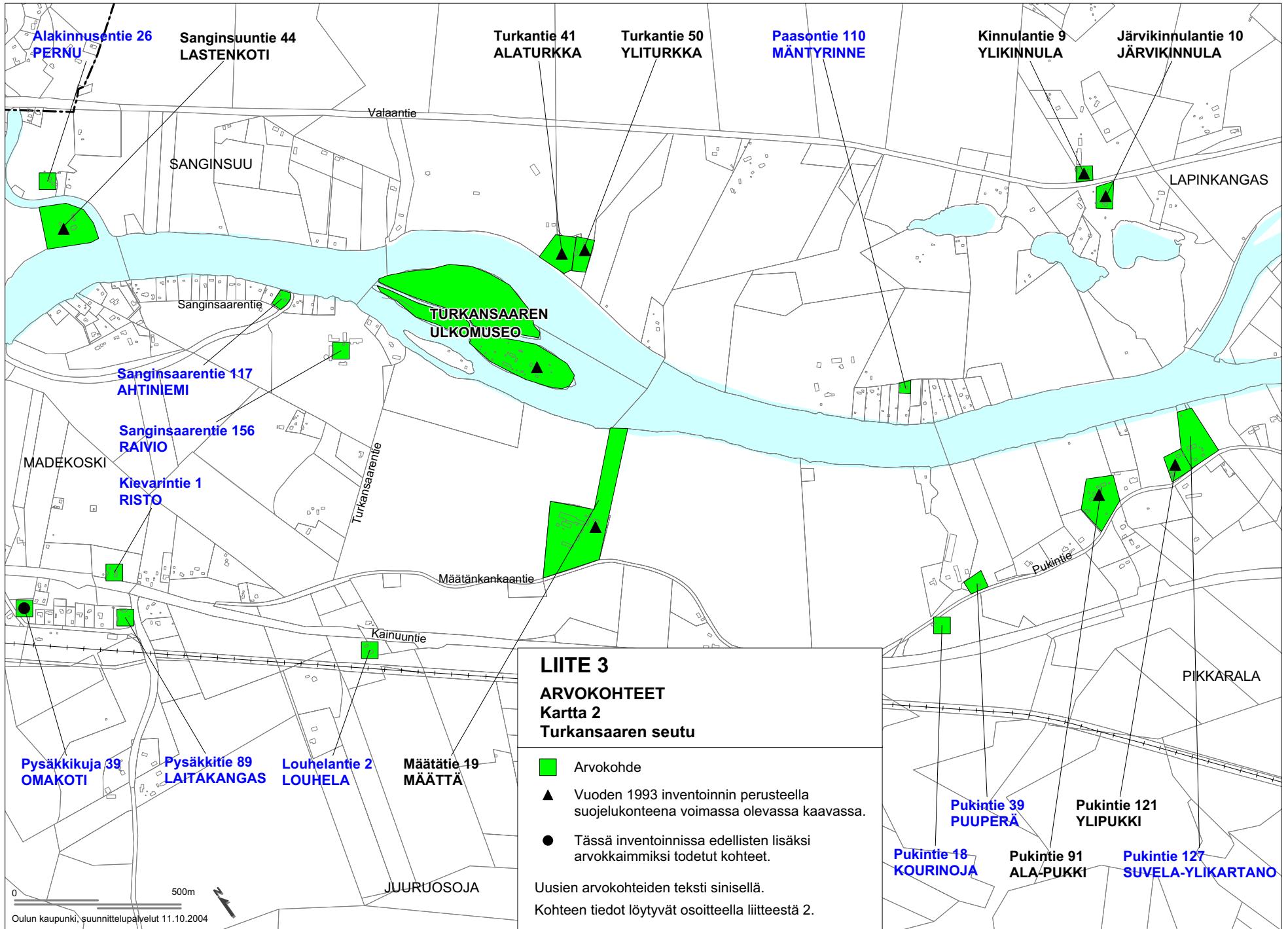
Heikkilänsaarentie 34
LEHTORANTA

Vanhatie 59
PÄIVÖLÄ

Konttisentie 51
PAJARANTA

JUURUSOJA

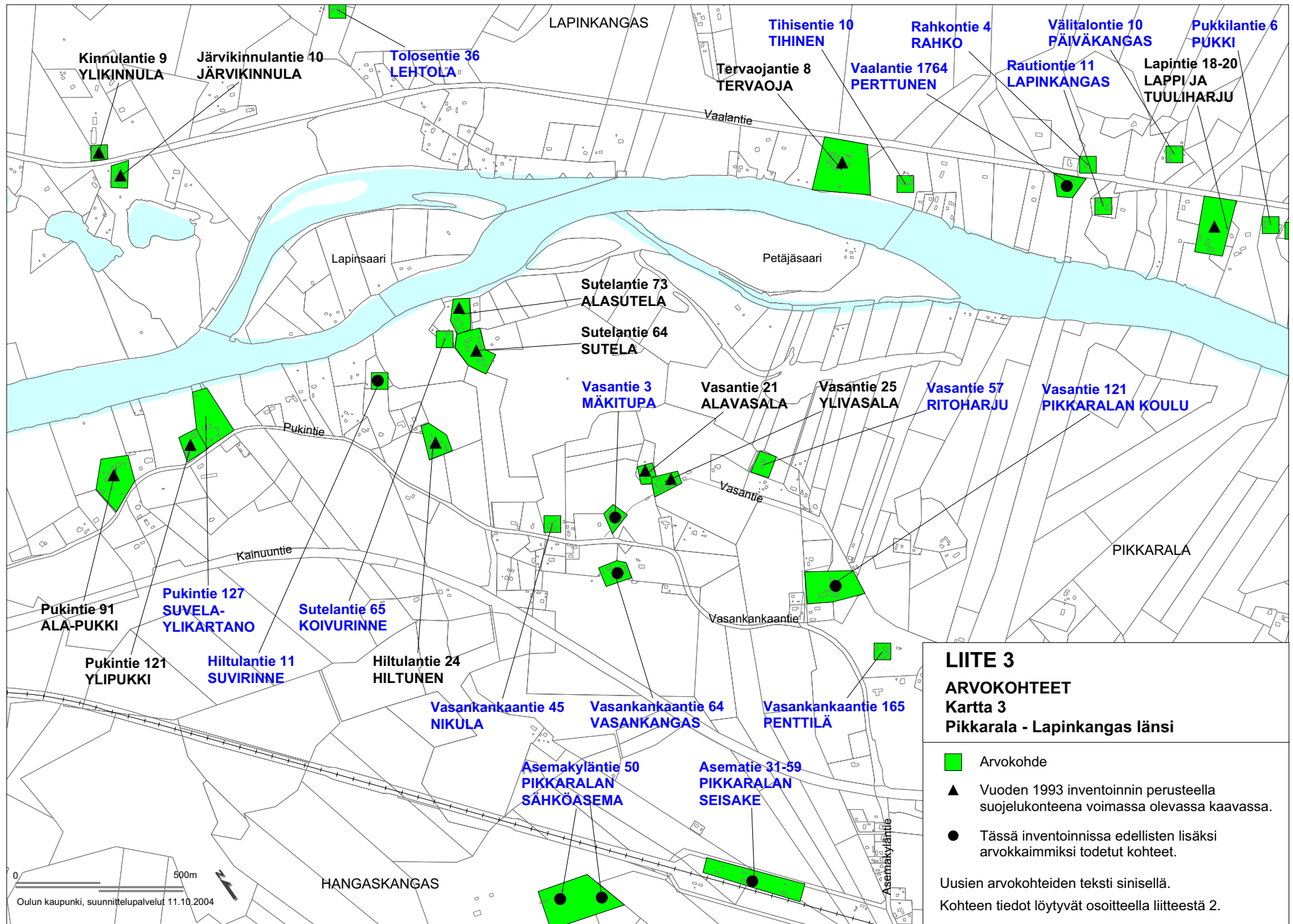
Sääksensuuntie 183 A
SAUNAKANGAS I



LIITE 3
ARVOKOhteET
 Kartta 2
 Turkansaaren seutu

- Arvokohde
- ▲ Vuoden 1993 inventoinnin perusteella suojelukonteena voimassa olevassa kaavassa.
- Tässä inventoinnissa edellisten lisäksi arvokkaimmiksi todetut kohteet.

Uusien arvokohteiden teksti sinisellä.
 Kohteen tiedot löytyvät osoitteella liitteestä 2.



LIITE 3

ARVOKOhteET

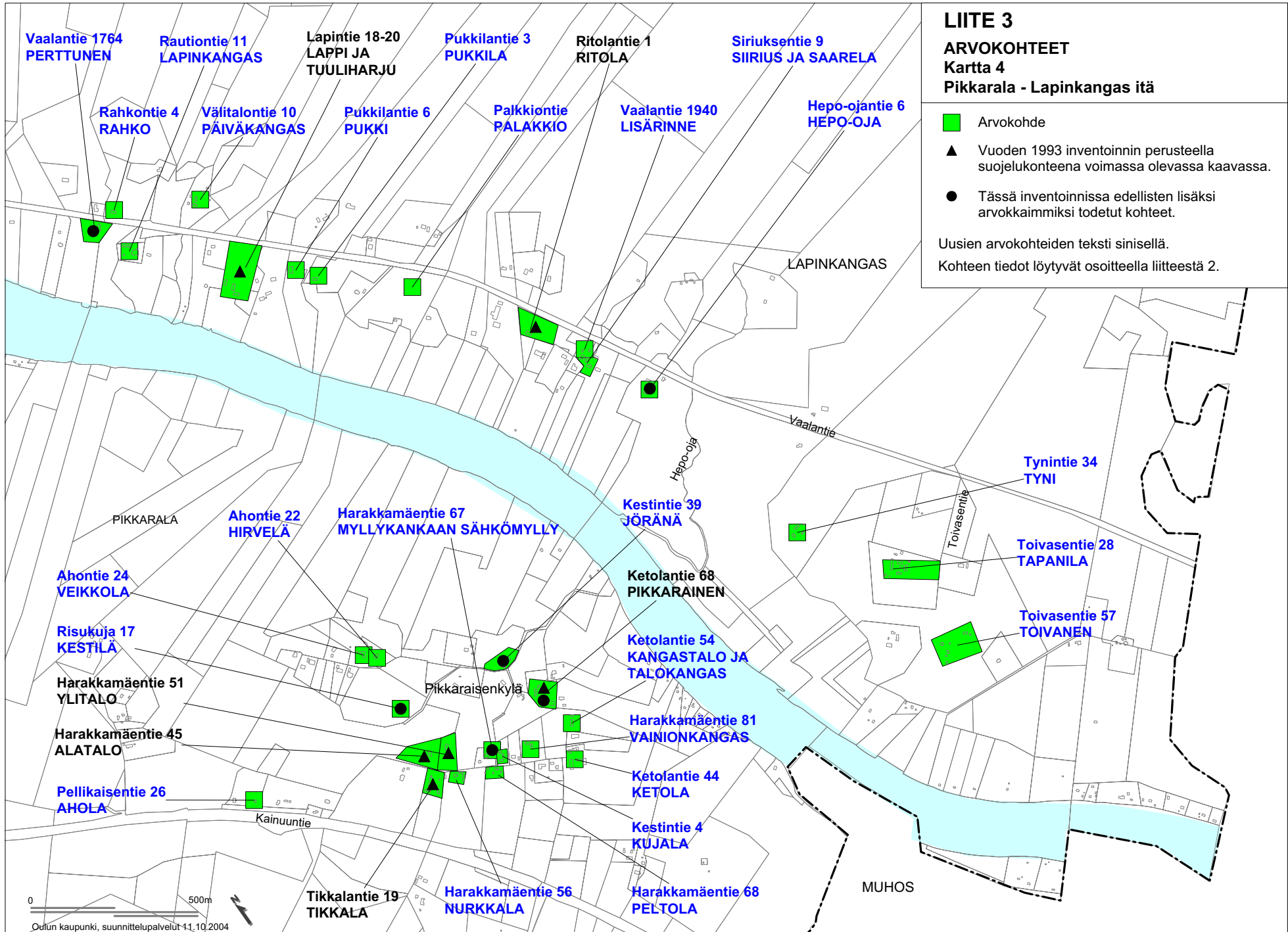
Kartta 4

Pikkarala - Lapinkangas itä

- Arvokohte
- ▲ Vuoden 1993 inventoinnin perusteella suojelukonteena voimassa olevassa kaavassa.
- Tässä inventoinnissa edellisten lisäksi arvokkaimmiksi todetut kohteet.

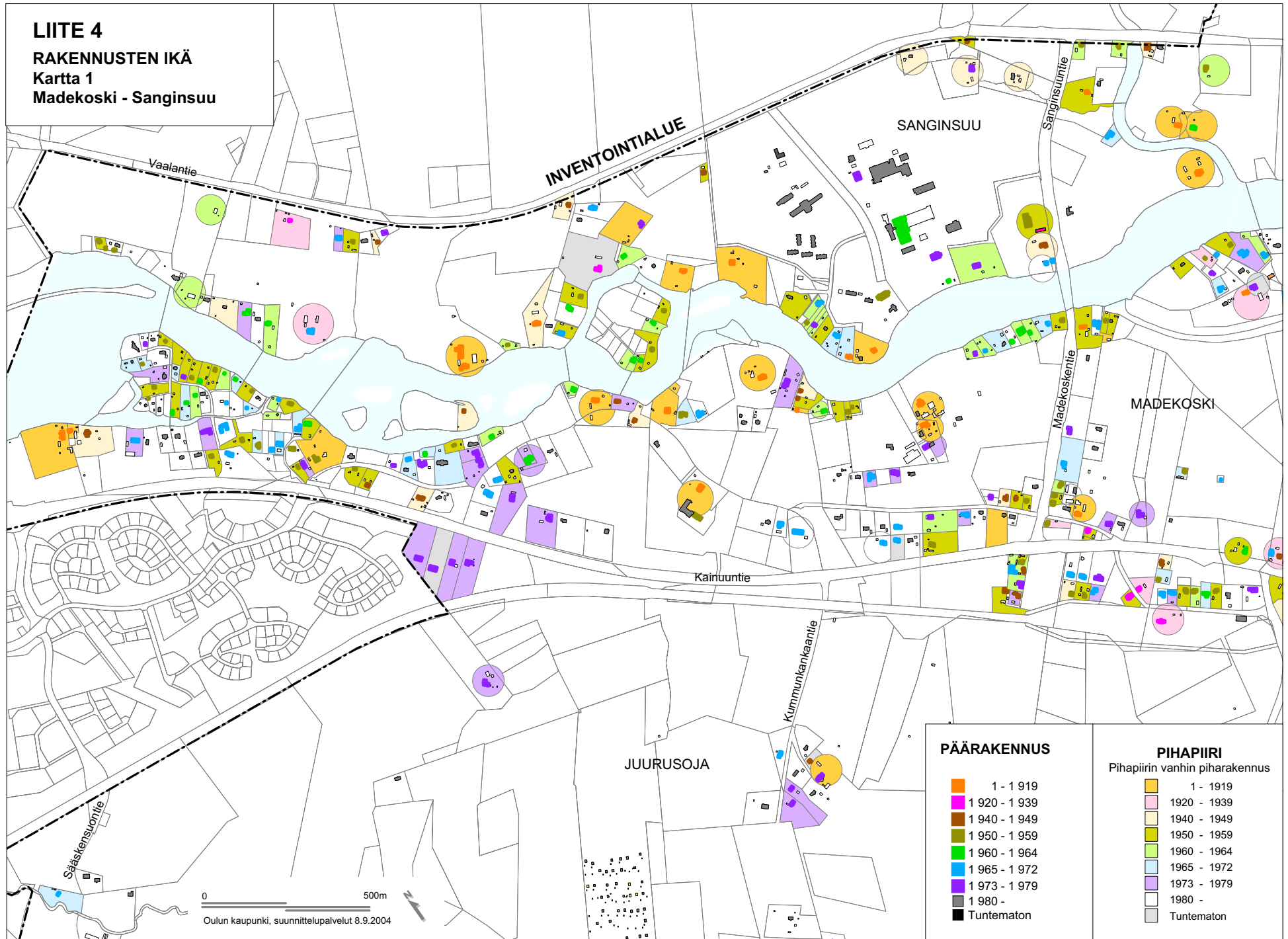
Uusien arvokohteiden teksti sinisellä.

Kohteen tiedot löytyvät osoitteella liitteestä 2.



LIITE 4

RAKENNUSTEN IKÄ Kartta 1 Madedoski - Sanginsuu



PÄÄRAKENNUS

- 1 - 1919
- 1920 - 1939
- 1940 - 1949
- 1950 - 1959
- 1960 - 1964
- 1965 - 1972
- 1973 - 1979
- 1980 -
- Tuntematon

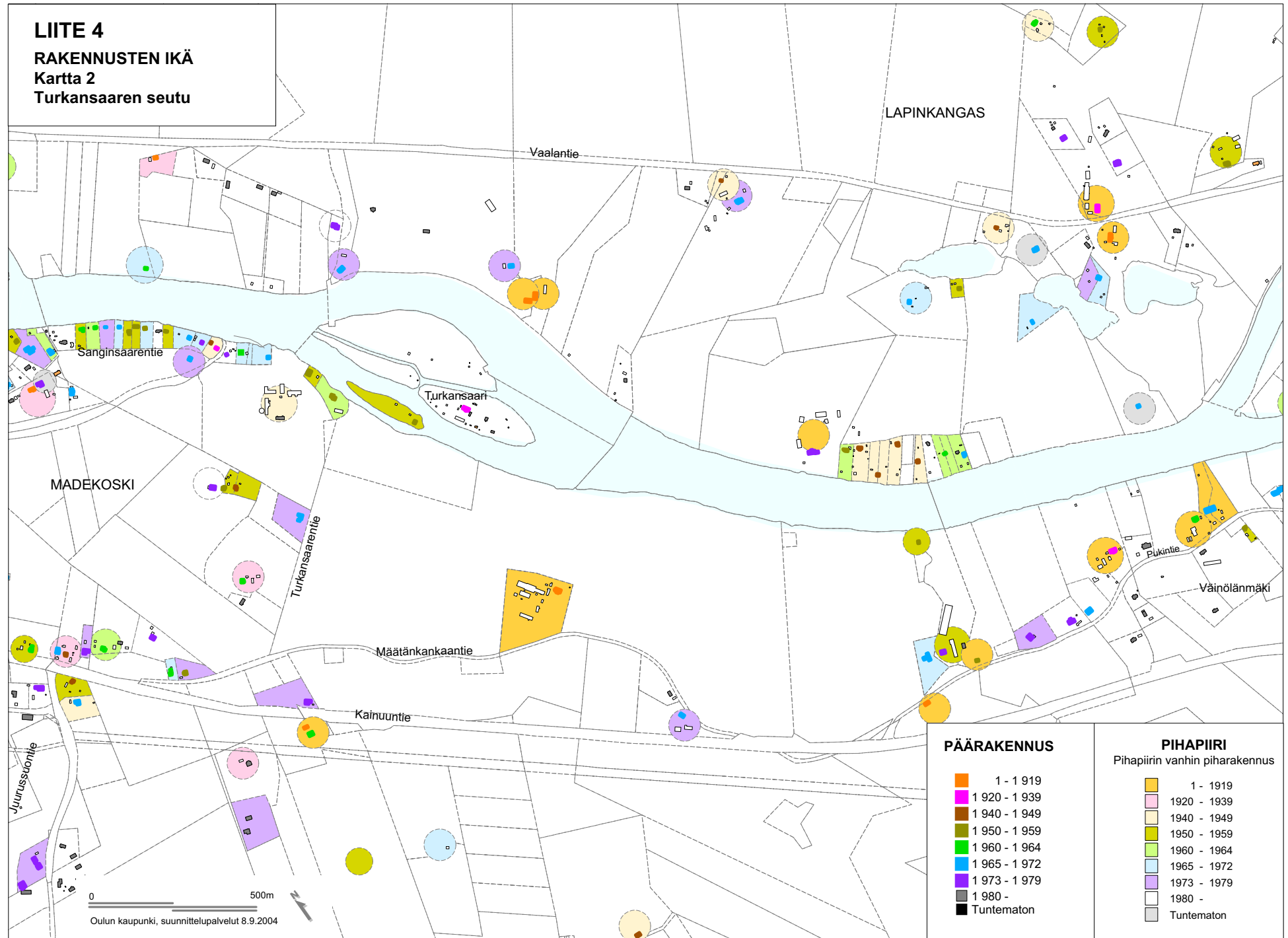
PIHAPIIRI

Pihapiirin vanhin piharakennus

- 1 - 1919
- 1920 - 1939
- 1940 - 1949
- 1950 - 1959
- 1960 - 1964
- 1965 - 1972
- 1973 - 1979
- 1980 -
- Tuntematon

LIITE 4

RAKENNUSTEN IKÄ Kartta 2 Turkansaaren seutu



PÄÄRAKENNUS

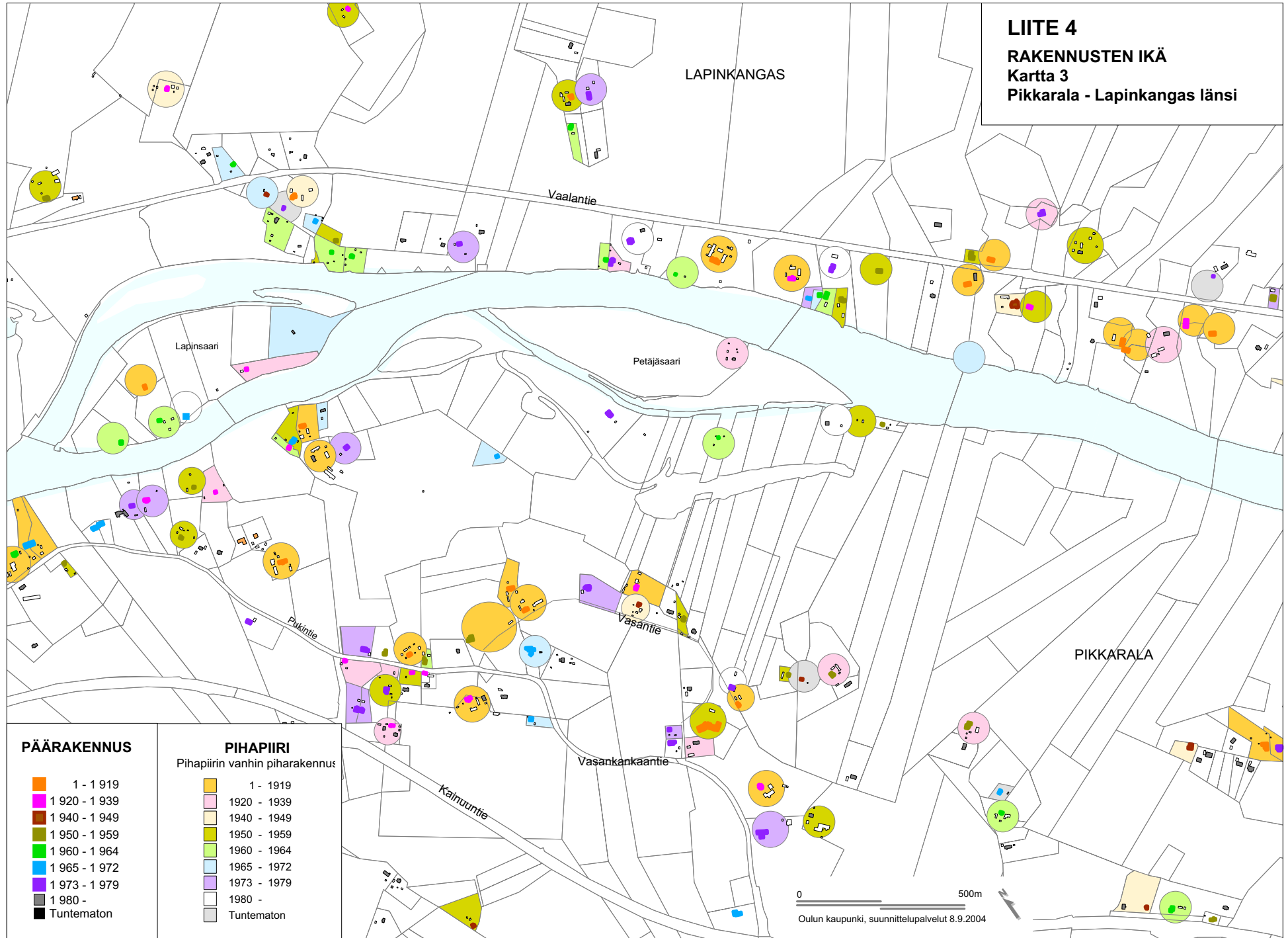
- 1 - 1919
- 1920 - 1939
- 1940 - 1949
- 1950 - 1959
- 1960 - 1964
- 1965 - 1972
- 1973 - 1979
- 1980 -
- Tuntematon

PIHAPIIRI

Pihapiirin vanhin piharakennus

- 1 - 1919
- 1920 - 1939
- 1940 - 1949
- 1950 - 1959
- 1960 - 1964
- 1965 - 1972
- 1973 - 1979
- 1980 -
- Tuntematon

LIITE 4
RAKENNUSTEN IKÄ
Kartta 3
Pikkarala - Lapinkangas länsi



PÄÄRAKENNUS

- 1 - 1 919
- 1 920 - 1 939
- 1 940 - 1 949
- 1 950 - 1 959
- 1 960 - 1 964
- 1 965 - 1 972
- 1 973 - 1 979
- 1 980 -
- Tuntematon

PIHAPIIRI

Pihapiirin vanhin piharakennus

- 1 - 1919
- 1920 - 1939
- 1940 - 1949
- 1950 - 1959
- 1960 - 1964
- 1965 - 1972
- 1973 - 1979
- 1980 -
- Tuntematon

0 500m
 Oulun kaupunki, suunnittelupalvelut 8.9.2004

LIITE 4
RAKENNUSTEN IKÄ
Kartta 4
Pikkarala - Lapinkangas itä

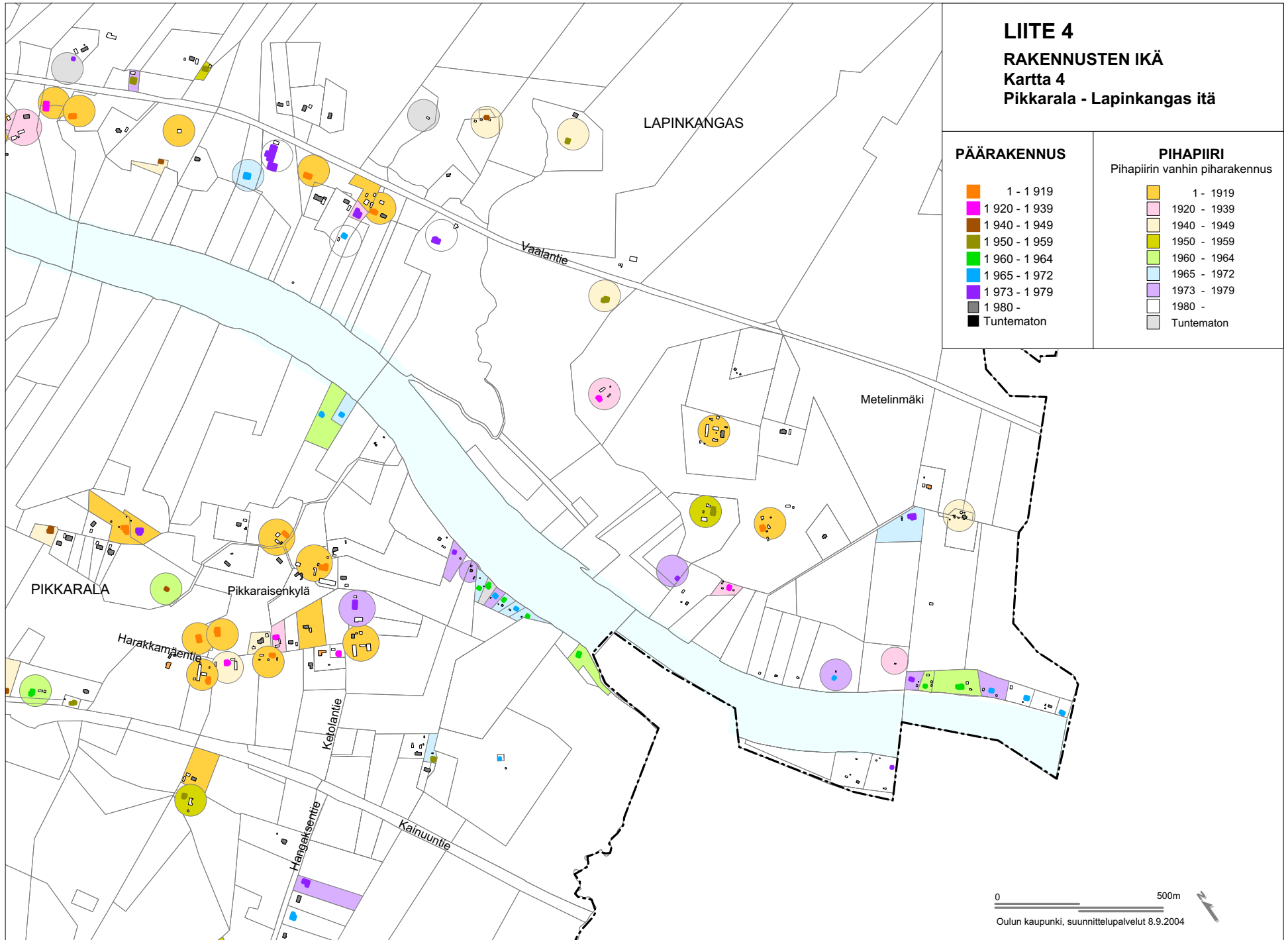
PÄÄRAKENNUS

- 1 - 1 919
- 1 920 - 1 939
- 1 940 - 1 949
- 1 950 - 1 959
- 1 960 - 1 964
- 1 965 - 1 972
- 1 973 - 1 979
- 1 980 -
- Tuntematon

PIHAPIIRI

Pihapiirin vanhin piharakennus

- 1 - 1919
- 1920 - 1939
- 1940 - 1949
- 1950 - 1959
- 1960 - 1964
- 1965 - 1972
- 1973 - 1979
- 1980 -
- Tuntematon



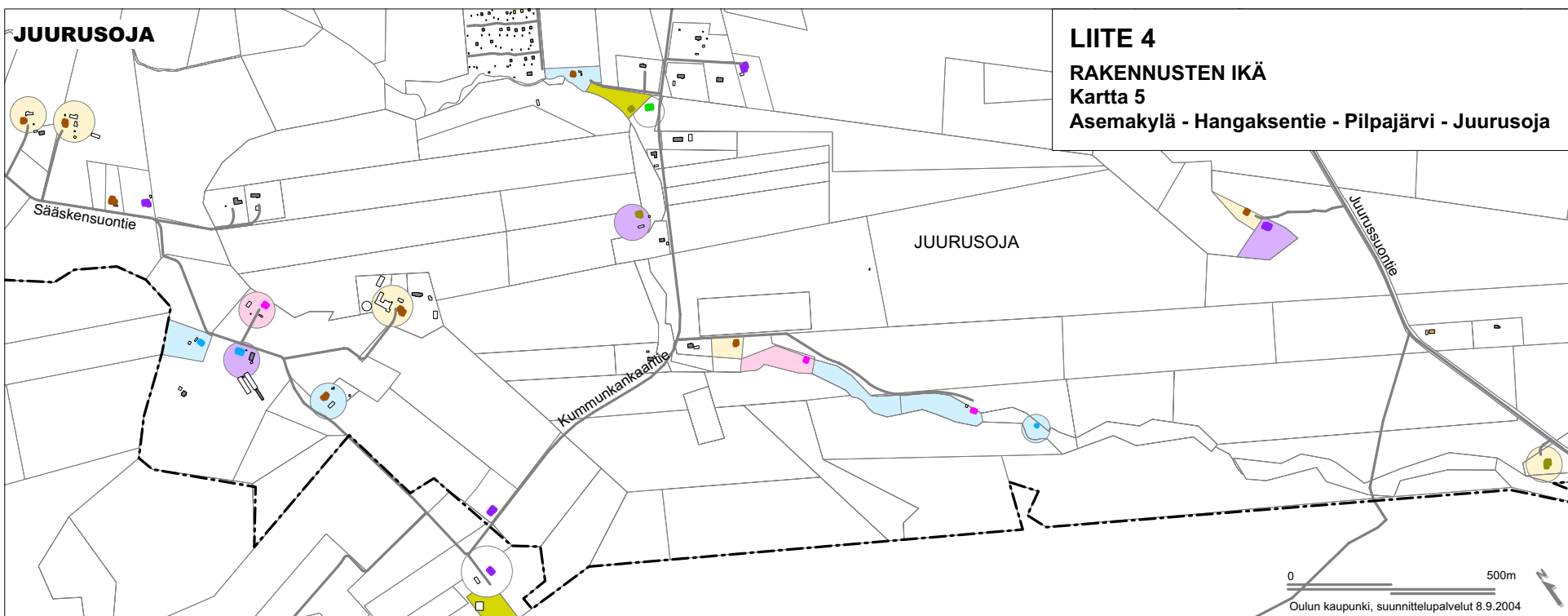
JUURUSOJA

LIITE 4

RAKENNUSTEN IKÄ

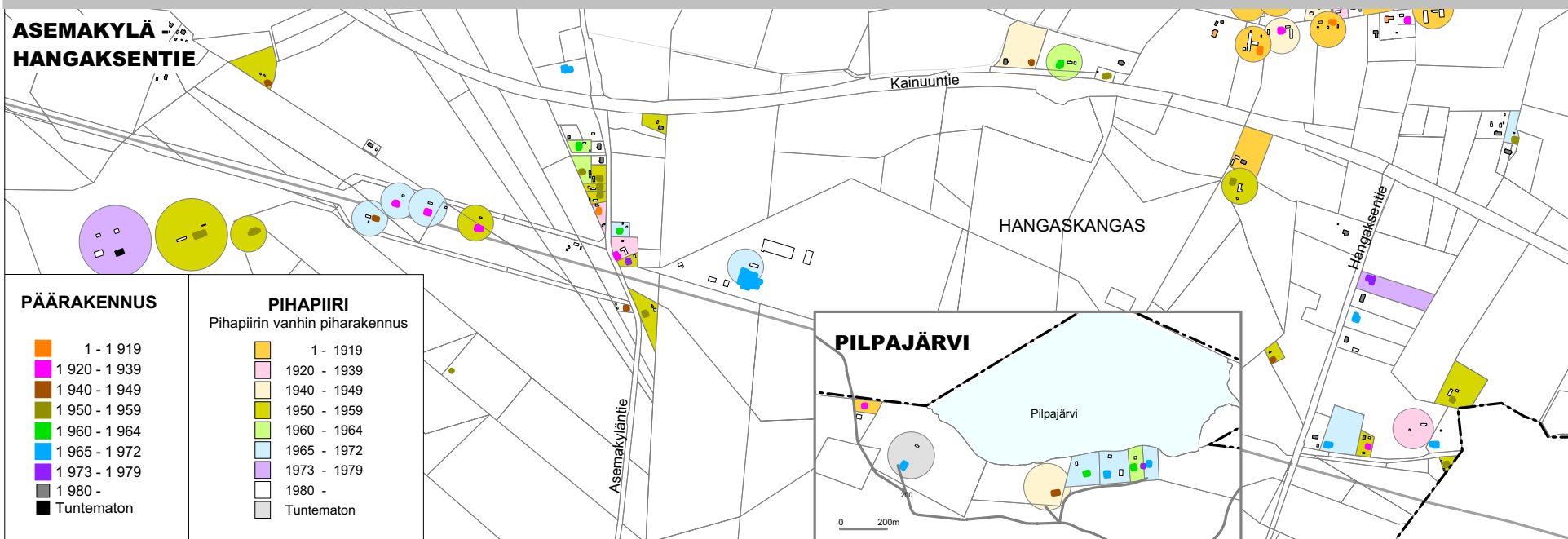
Kartta 5

Asemakylä - Hangaksentie - Pilpajärvi - Juurusoja



0 500m
Oulun kaupunki, suunnittelupalvelut 8.9.2004

ASEMAKYLÄ HANGAKSENTIE



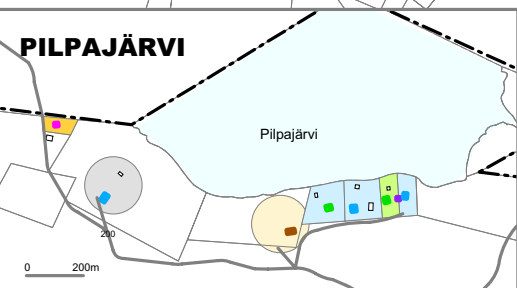
PÄÄRAKENNUS

- 1 - 1919
- 1 1920 - 1939
- 1 1940 - 1949
- 1 1950 - 1959
- 1 1960 - 1964
- 1 1965 - 1972
- 1 1973 - 1979
- 1 1980 -
- Tuntematon

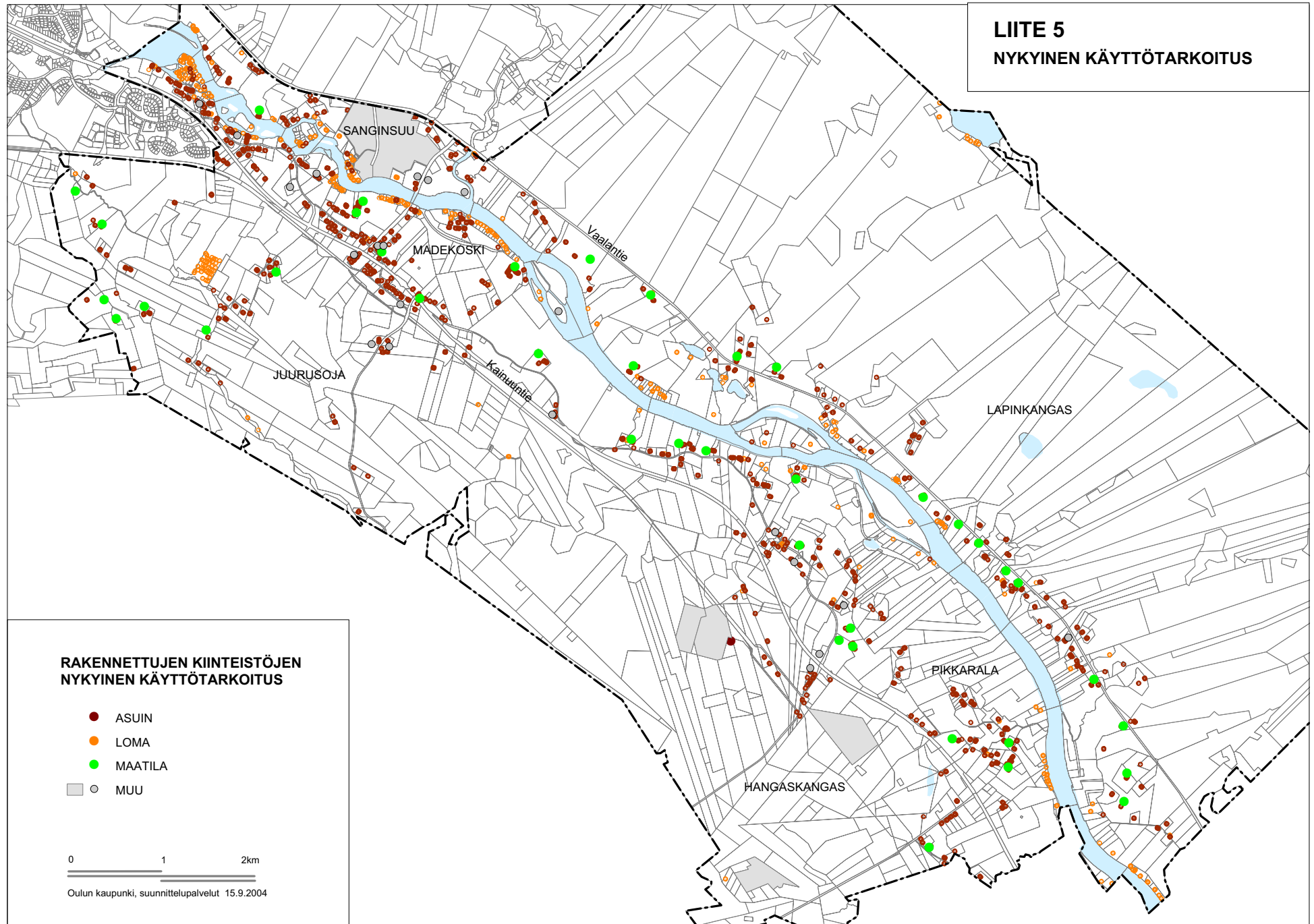
PIHAPIIRI

Pihapiirin vanhin piharakennus

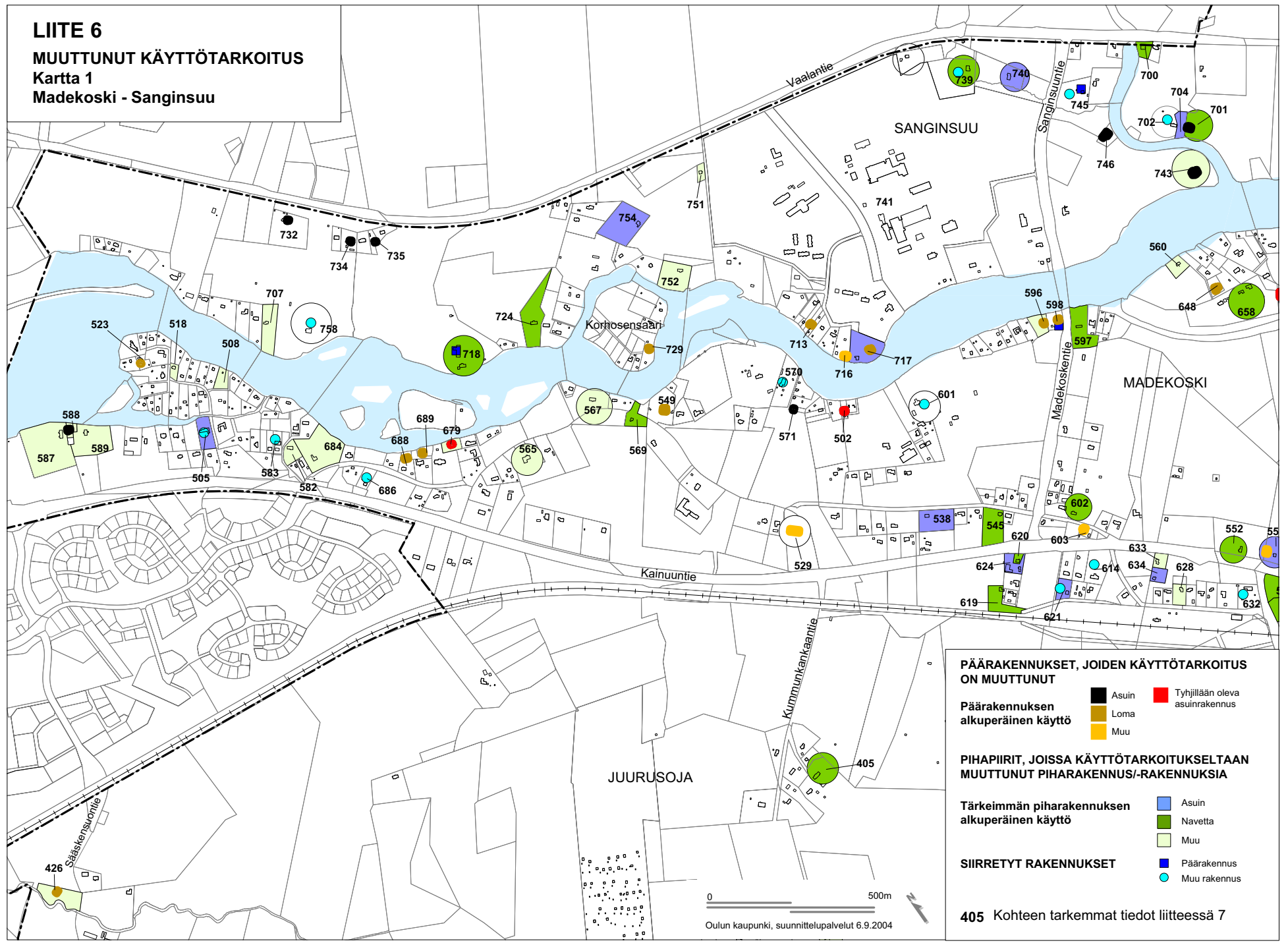
- 1 - 1919
- 1920 - 1939
- 1940 - 1949
- 1950 - 1959
- 1960 - 1964
- 1965 - 1972
- 1973 - 1979
- 1980 -
- Tuntematon



LIITE 5
NYKYINEN KÄYTTÖTARKOITUS



LIITE 6
MUUTTUNUT KÄYTTÖTARKOITUS
Kartta 1
Madekoski - Sanginsuu



PÄÄRAKENNUKSET, JOIDEN KÄYTTÖTARKOITUS ON MUUTTUNUT

■ Asuin	■ Tyhjiällä oleva asuinrakennus
■ Loma	
■ Muu	

PIHAPIIRIT, JOISSA KÄYTTÖTARKOITUKSELTAAN MUUTTUNUT PIHARAKENNUS-/RAKENNUKSIA

■ Asuin	■ Navetta
■ Muu	

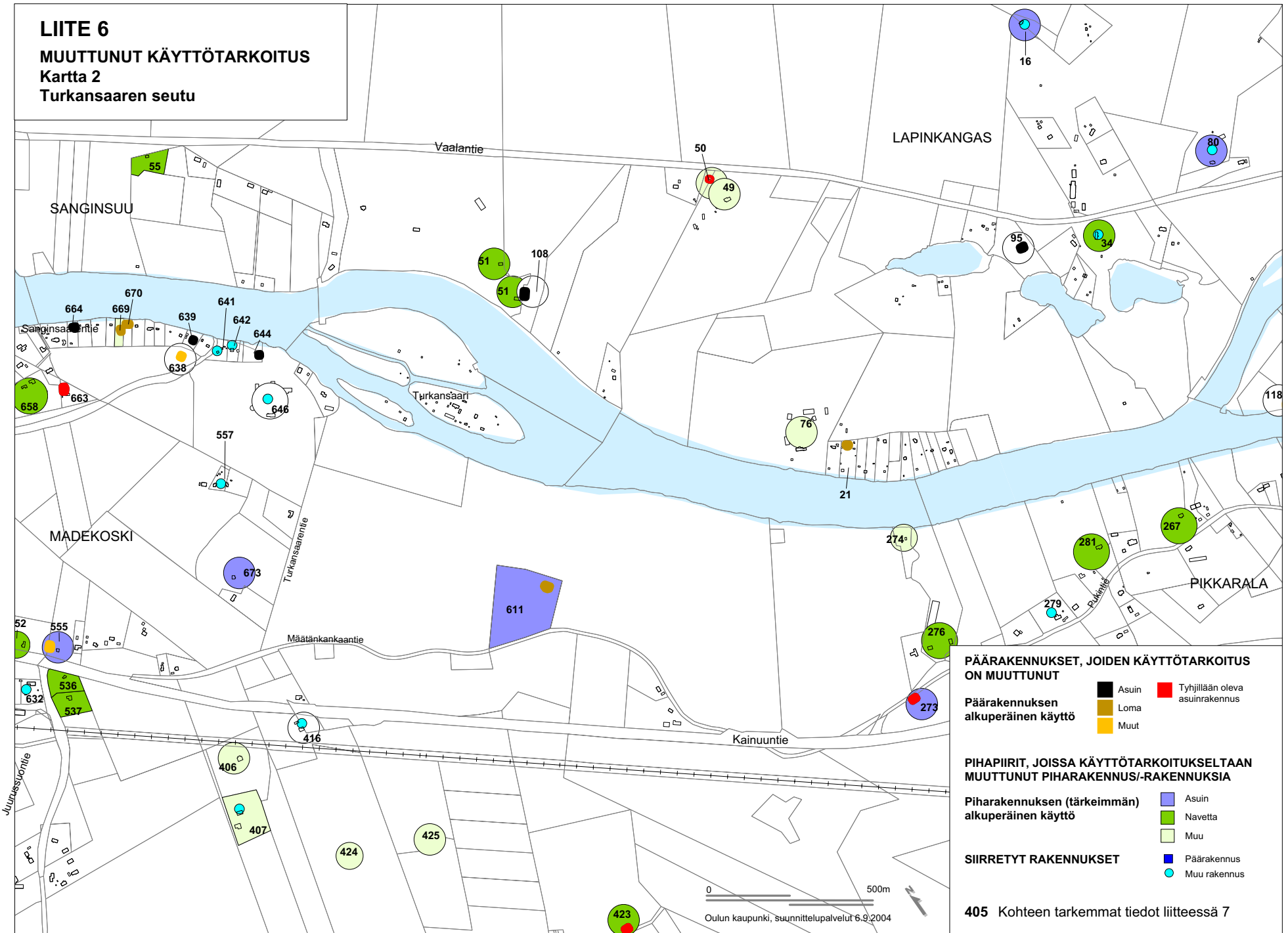
SIIRRETYT RAKENNUKSET

■ Päärakennus	● Muu rakennus
---------------	----------------

405 Kohteen tarkemmat tiedot liitteessä 7

0 500m
 Oulun kaupunki, suunnittelupalvelut 6.9.2004

LIITE 6
MUUTTUNUT KÄYTTÖTARKOITUS
Kartta 2
Turkansaaren seutu



PÄÄRAKENNUKSET, JOIDEN KÄYTTÖTARKOITUS ON MUUTTUNUT

- | | |
|---------|-----------------------------------|
| ■ Asuin | ■ Tyhjiillään oleva asuinrakennus |
| ■ Loma | |
| ■ Muut | |

PIHAPIIRIT, JOISSA KÄYTTÖTARKOITUKSELTAAN MUUTTUNUT PIHARAKENNUS/-RAKENNUKSIA

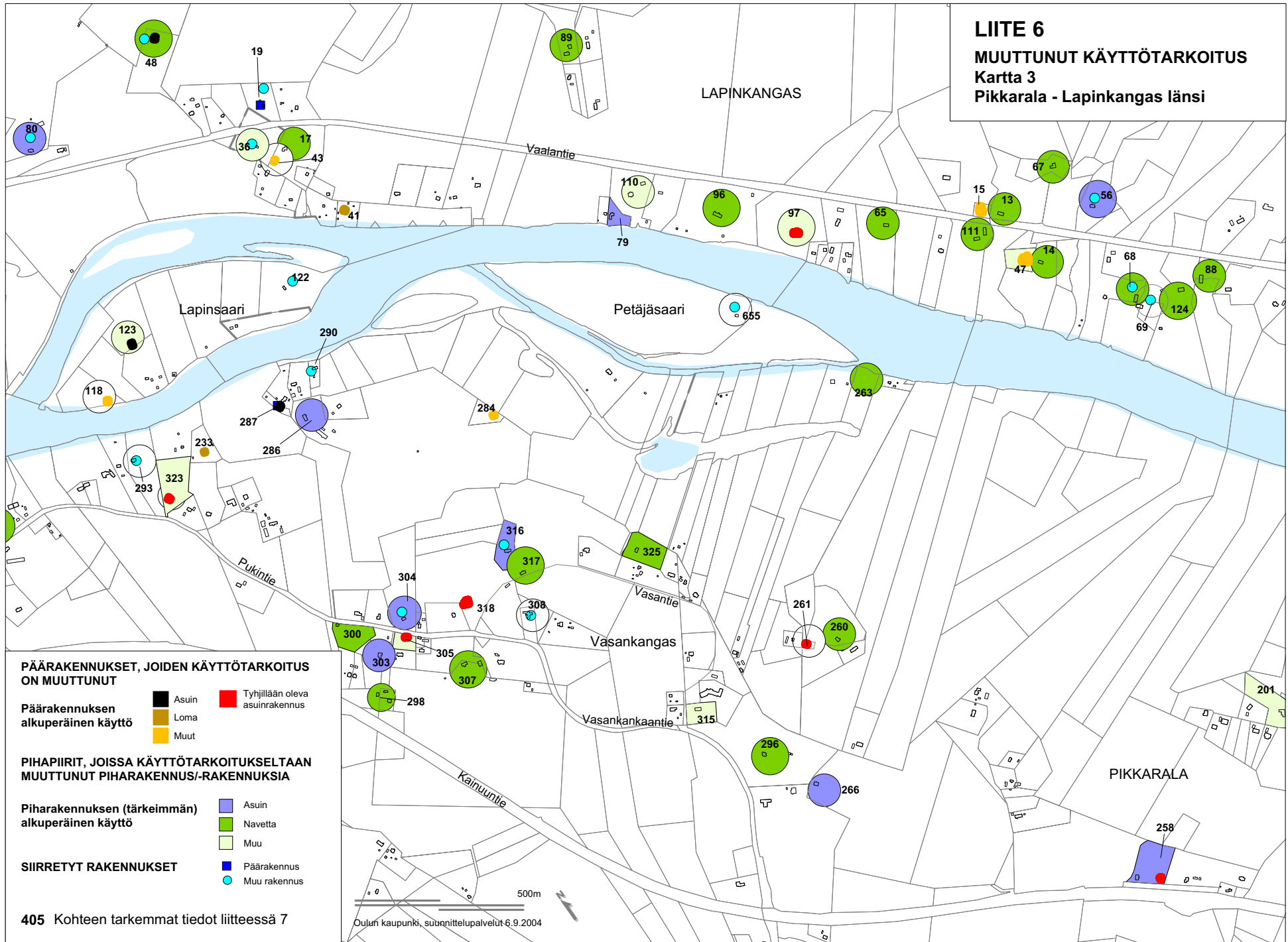
- | | |
|--|-----------|
| ■ Piharakennuksen (tärkeimmän) alkuperäinen käyttö | ■ Asuin |
| | ■ Navetta |
| | ■ Muu |

SIIRRETYT RAKENNUKSET

- | |
|----------------|
| ● Päärakennus |
| ● Muu rakennus |

405 Kohteen tarkemmat tiedot liitteessä 7

LIITE 6
MUUTTUNUT KÄYTTÖTARKOITUS
Kartta 3
Pikkarala - Lapinkangas länsi



PÄÄRAKENNUKSET, JOIDEN KÄYTTÖTARKOITUS ON MUUTTUNUT

Päärakennuksen alkuperäinen käyttö

■ Asuin	■ Tyhjiillään oleva asuinrakennus
■ Loma	
■ Muut	

PIHAPIIRIT, JOISSA KÄYTTÖTARKOITUKSELTAAN MUUTTUNUT PIHARAKENNUS/-RAKENNUKSIA

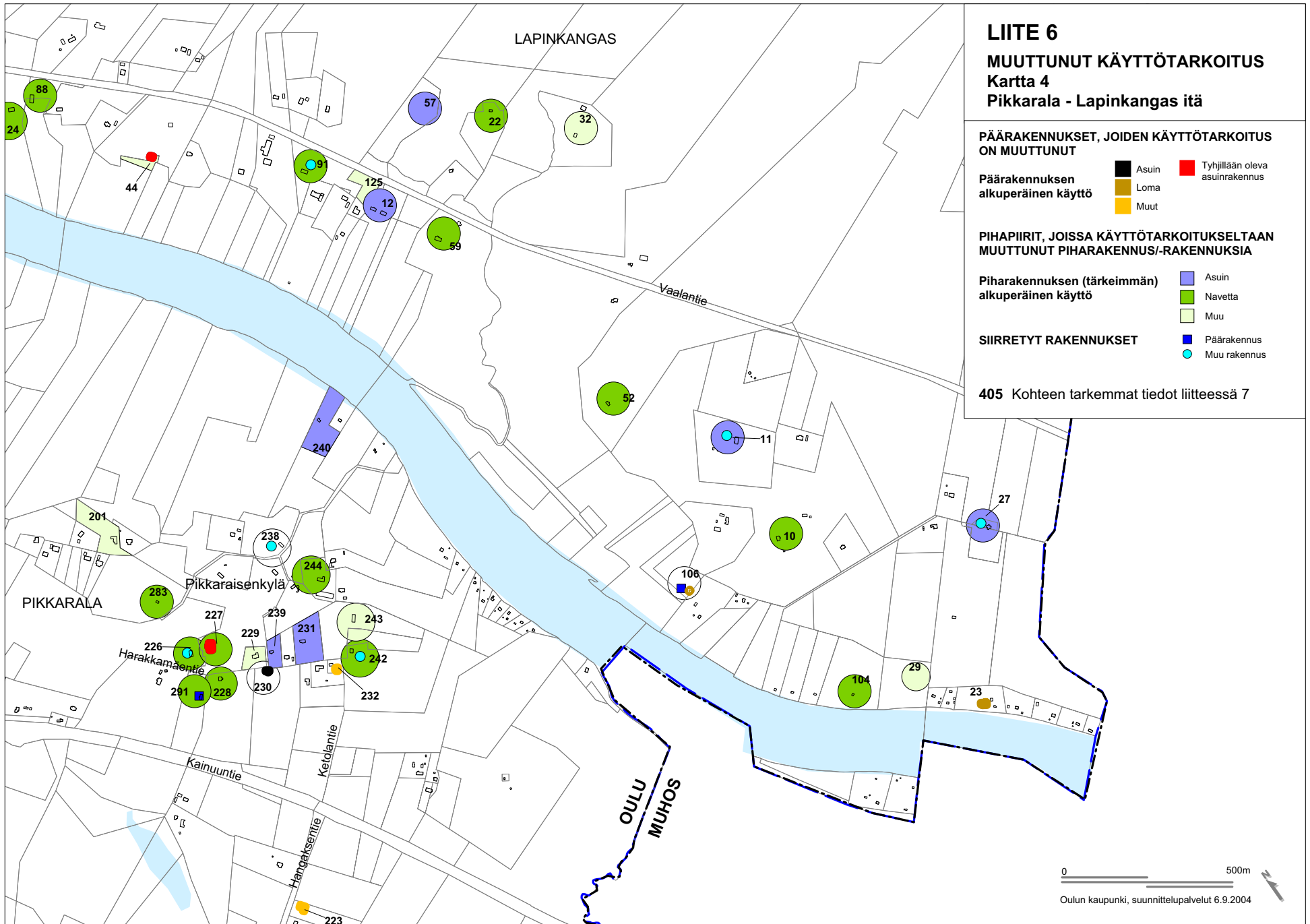
Piharakennuksen (tärkeimmän) alkuperäinen käyttö

■ Asuin
■ Navetta
■ Muu

SIIRRETYT RAKENNUKSET

■ Päärakennus
■ Muu rakennus

405 Kohteen tarkemmat tiedot liitteessä 7

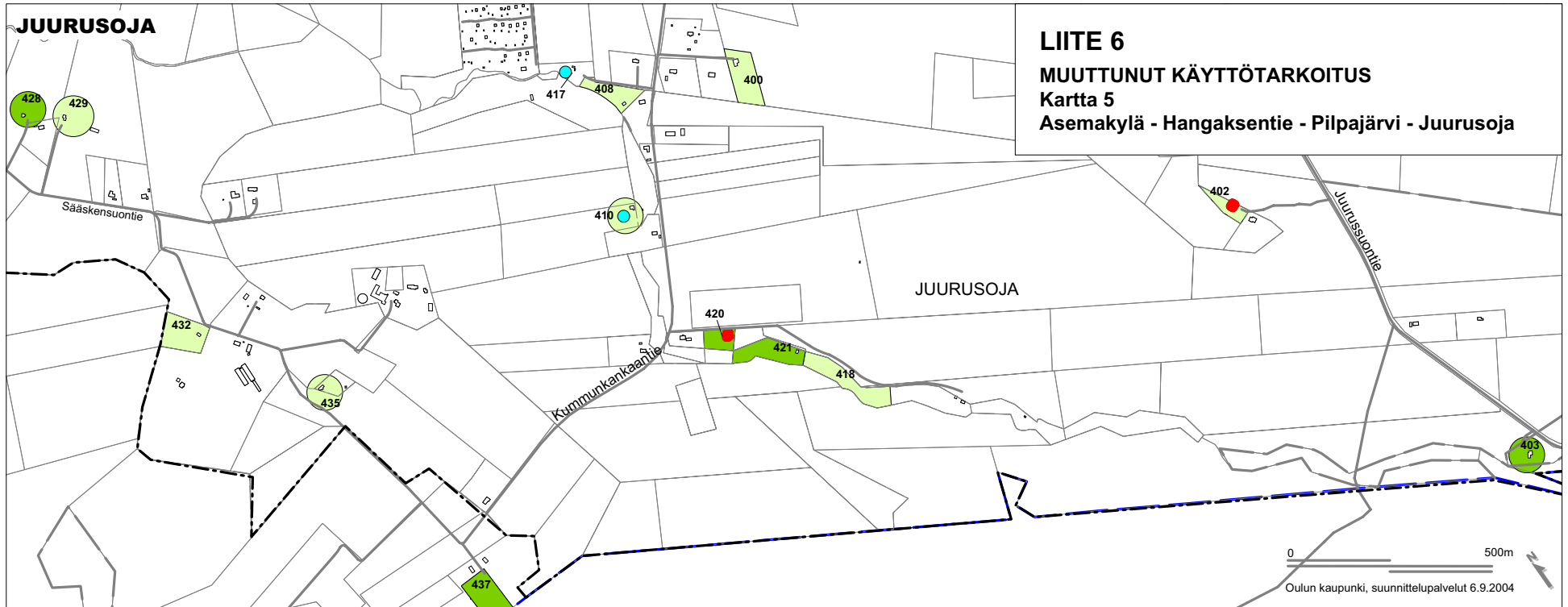


LIITE 6

MUUTTUNUT KÄYTTÖTARKOITUS

Kartta 5

Asemakylä - Hangaksentie - Pilpajärvi - Juurusoja



ASEMAKYLÄ - HANGAKSENTIE

PÄÄRAKENNUKSET, JOIDEN KÄYTTÖTARKOITUS ON MUUTTUNUT

Asuin	Tyhjillään oleva asuinrakennus
Loma	
Muut	

Päärakennuksen alkuperäinen käyttö

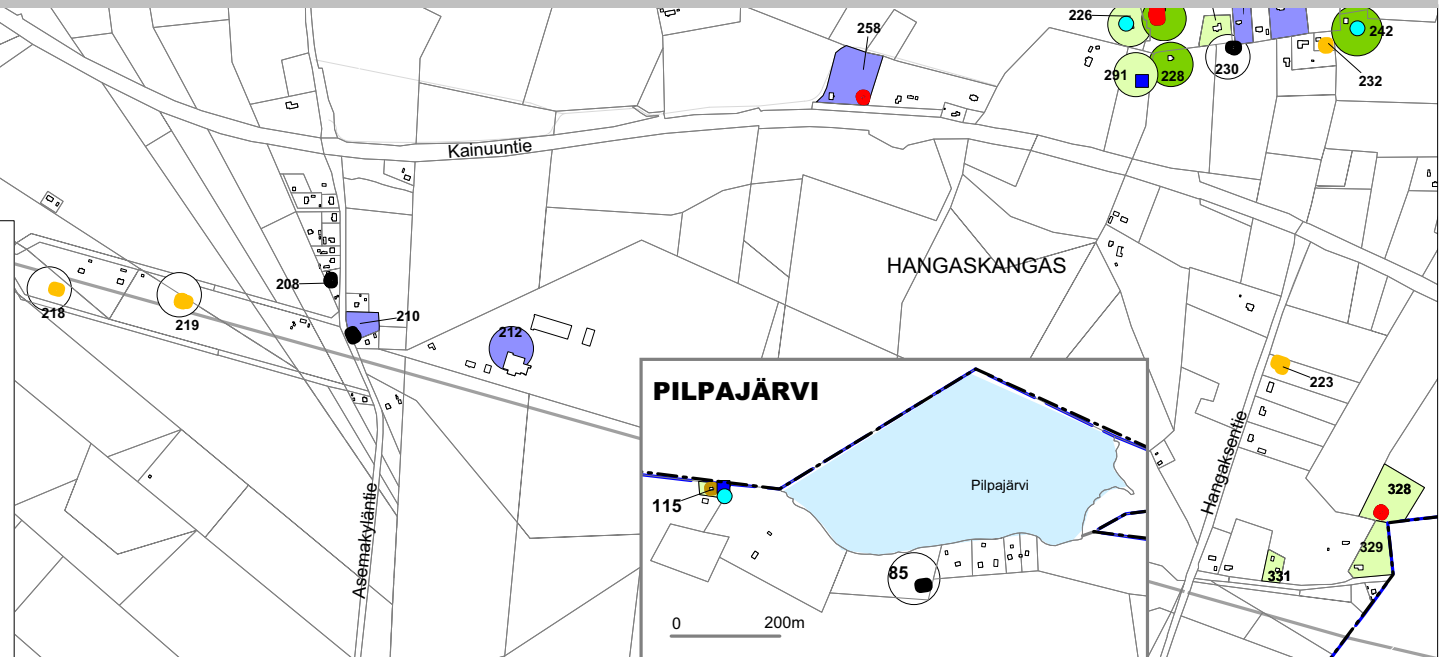
PIHAPIIRIT, JOISSA KÄYTTÖTARKOITUKSELTAAN MUUTTUNUT PIHARAKENNUS-/RAKENNUKSIA

Piharakennuksen (tärkeimmän) alkuperäinen käyttö

Asuin
Navetta
Muu
Päärakennus
Muu rakennus

SIIRRETYT RAKENNUKSET

405 Kohteen tarkemmat tiedot liitteessä 7



LIITE 7 MUUTTUNUT KÄYTTÖTARKOITUS

1/6

Rakennusten käyttötarkoituksen muutokset (mistä/mihin) ja siirretyt rakennukset

Taulukon numerointi viittaa liitteen 6 karttoihin.

Nro	OSOITE	NYKYINEN PÄÄRAKENNUS, JONKA KÄYTTÖ ON MUUTTUNUT RAK.VUOSI		SIIRRETTY RAKENNUS	NYKYISET PIHARAKENNUKSET, JOIDEN KÄYTTÖ ON MUUTTUNUT			
					ALKUPER. ASUINRAK.	ALKUPER. KARJARAK.	ALKUPER. MUU RAK.	ALKUPER. MUU RAK.
10	Toivasentie 57					navetta/varasto	riihi/tyhjillään	talli/varasto
11	Toivasentie 28			uittokämpä ja aitta	maatilan päärak/varasto		uittokämpä/piharak.	savusauna/halkovaja
12	Siriuksentie 9				maatilan päärak/varasto	navetta/varasto		
13	Rahkontie 4					navetta/varasto		
14	Rautiontie 8					karjarak./varasto		
15	Rahkontie 3	1954	kauppa/asuin					
16	Kinnulantie 55			varasto ja lato	asuin/varasto			
17	Pirttikoskentie 8					navetta/varasto		
19	Pilpajärventie 11			vapaa-ajan as. ja lato				
21	Paasontie 98	1948	loma/asuin					
22	Anttosentie 41					navetta/varasto		
23	Ehtiäisentie 102	1964	loma/asuin					
27	Ehtiäisentie 39			aitta	asuin/varasto			
29	Ehtiäisentie 88						sauna/tyhjillään	lato/tyhjillään
34	Järvikinnulantie 10			puohi		navetta/varasto	sauna/varasto	
36	Ohrasenojantie 13			sauna ja talli			talli/varasto	
41	Ohrasenojantie 46	1961	loma/asuin					
43	Ohrasenojantie (25)	1973	sauna/asuin					
44	Palkkiontie 18	1941	asuin/tyhjillään				savusauna/tyhjillään	
47	Rautiontie 11	1949	kansakoulu/asuin				talousrak./varasto	
48	Tolosentie 36	1938	asuin/loma	aitta ja lato		navetta/varasto	aitta/savusauna	
49	Turkanrinne 3						sauna/varasto	varasto/tyhjillään
50	Turkanrinne 6	1949	asuin/tyhjillään				talousrak./tyhjillään	
51	Turkantie 41 b					navetta(sikala)/varasto		
52	Tynintie 34					navetta/varasto		
55	Vainiontie 4					navetta(sauna)/varasto		
56	Välitalontie 10				asuin/tyhjillään	navetta/tyhjillään	paja/tyhjillään	lato/puuvaja
57	Anttosentie 23				asuin/tyhjillään			
59	Hepo-ojantie 6					navetta/varasto		
62	Karttontie 41						savusauna/varasto	
65	Kunnaksentie 2					navetta/autokorjaamo		
67	Lapinkoivuntie 23					navetta/talousrak.		
68	Lapintie 18			puohi		navetta/talli		
69	Lapintie 20			puohi				

LIITE 7 MUUTTUNUT KÄYTTÖTARKOITUS

2/6

Nro	OSOITE	NYKYINEN PÄÄRAKENNUS, JONKA KÄYTTÖ ON MUUTTUNUT		SIIRRETTY RAKENNUS	NYKYISET PIHARAKENNUKSET, JOIDEN KÄYTTÖ ON MUUTTUNUT			
		RAK.VUOSI			ALKUPER. ASUINRAK.	ALKUPER. KARJARAK.	ALKUPER. MUU RAK.	ALKUPER. MUU RAK.
76	Paasantie 82						puimala/varasto	
79	Pasalanvaarantie 24				kesäas./varasto			
80	Peltoharjuntie 11			asuinrakennus	asuinrak./savusauna	sikala/tyhjillään		
85	Pilpajärventie 362	1948	asuin/loma					
88	Pukkilantie 6 Pukki	1920	maatilan päärak/asuin			navetta/varasto		
89	Rantosuontie 35					navetta/puuvarasto	talli/talousrak.	
91	Ritolantie 1	1910	maatilan päärak/asuin	koko pihapiiri		navetta/varasto		
95	Syväjärventie 6	1965	asuin/loma					
96	Tervaojantie 8	1872	maatilan päärak/asuin			navetta/varasto	navetta/varasto	
97	Tihisentie 10	1920	maatilan päärak/tyhjillään			navetta/tyhjillään	piharak./tyhjillään	
104	Toivasentie 51					navetta/varasto	sauna/varasto	
106	Toivasentie 88	1977	loma/varasto	kesämökki				
108	Turkantie 50	1880	maatilan päärak/loma					
111	Vaalantie 1764					navetta/varasto	talli/varasto	
115	Pilpajärventie 419	1920	loma/tyhjillään	kesämökki, aitta			aitta/tyhjillään	
118	Lapinsaari Alanokka	1960	sauna/asuin					
122	Lapinsaari Saarenpää			kesämökki				
123	Lapinsaari Tuohino	1909	asuin/loma				savusauna/varasto	
124	Lapintie 7					karjarak./varasto		
125	Vaalantie 1940						vilja-aitta/varasto	pakettikuiv./liiteri
200	Ahontie 22	1979	maatilan päärak/asuin					
201	Ahontie 24						tuulimylly/aitta	
208	Asemakyläntie 30	1900	asuin/loma					
210	Asemakyläntie 41	1937	asuin/loma		asuin/loma			
212	Asemakyläntie 45				asuin/tyhjillään			
218	Asemakyläntie	1946	muu/asuin					
219	Asematie 31	1926	rautatieasema/asuin					
223	Hangaksentie 29	1973	baari/asuin					
226	Harakkamäentie 45			navetta		navetta/varasto	talli/varasto	navetta/liiteri
227	Harakkamäentie 51	1862	maatilan päärak/tyhj.			navetta/varasto	talli/varasto	
228	Harakkamäentie 56	1922	maatilan päärak/asuin			karjarakennus/varasto		
229	Harakkamäentie 67						sähkömylly/varasto	
230	Harakkamäentie 68	1912	maatilan päärak/loma					
231	Harakkamäentie 81				maatilan päärak/varasto			
232	Harakkamäentie 90	1922	kauppa/asuin					
233	Hiltulantie 11	1939	huvila/tyhjillään					
234	Hiltulantie 24	1850	maatilan päärak/asuin					

LIITE 7 MUUTTUNUT KÄYTTÖTARKOITUS

3/6

Nro	OSOITE	NYKYINEN PÄÄRAKENNUS, JONKA KÄYTTÖ ON MUUTTUNUT RAK.VUOSI		SIIRRETTY RAKENNUS	NYKYISET PIHARAKENNUKSET, JOIDEN KÄYTTÖ ON MUUTTUNUT			
					ALKUPER. ASUINRAK.	ALKUPER. KARJARAK.	ALKUPER. MUU RAK.	ALKUPER. MUU RAK.
238	Kestintie 39			aitat				
239	Kestintie 4				maatilan pääarak/loma			
240	Kestintie 81				kesähuvila/saunamök.			
242	Ketolantie 44			aitta		karjarakennus/varasto		
243	Ketolantie 54					navetta/varasto		
244	Ketolantie 68					karjarak./tyhjillään	viljakuivaamo/varasto	
258	Pellikaisentie 26	1947	asuin/tyhjillään		asuin/tyhjillään			
260	Peltorinteentie 10					navetta/talli		
261	Peltorinteentie 20	1949	asuin/tyhjillään					
263	Pikkaralantie					navetta/kerhotila	sauna/tyhjillään	
266	Pikkaralantie 34				asuin/tyhjillään	navetta/talli ja asuin		
267	Pukintie 121					navetta/talli		
273	Pukintie 18	1899	maatilan pääarak/tyhj.				aitta/tyhjillään	
274	Pukintie 21						maitolaituri/vaja	
276	Pukintie 35					navetta/talli		
279	Pukintie 69			aitta				
281	Pukintie 91					navetta/varasto	savusauna/tyhj.	viljankuiv., sauna/tyhj.
283	Risukuja 17					karjarak./varasto		
284	Sutelantie 54						sauna/tyhjillään	
286	Sutelantie 64				maatilan pääarak/tyhj.	navetta/tyhjillään		
287	Sutelantie 65 405-3-84	1939	asuin/loma	asuin				
289	Sutelantie 73	1859	maatilan pääarak/asuin					
290	Sutelantie 83			lomamaja				
291	Tikkalantie 19	1911	maatilan pääarak/asuin	asuin		navetta/varasto	savusauna/tyhj.	
293	Uuttulantie 18			tuulimylly				
296	Vasankankaantie 165					navetta/talli		
298	Vasankankaantie 2					navetta/varasto		
300	Vasankankaantie 24					navetta/sauna		
303	Vasankankaantie 40				asuin/varasto			
304	Vasankankaantie 45				asuin/tyhjillään	navetta/varasto	nukkuma-aitta/varasto	
305	Vasankankaantie 46	1920	asuin/tyhjillään				sauna/tyhjillään	
307	Vasankankaantie 64	1921	maatilan pääarak/asuin			navetta/varasto	paja/varasto	
315	Vasantie 125				kauppa/asuin/varasto			
316	Vasantie 21	1886	maatilan pääarak/asuin	maatilan pääarak	maatilan pääarak/tyhj.		talli/asuin	aitta/savusauna
317	Vasantie 25				pikkupuoli asuin/varasto	navetta/varasto ja sauna	sikala/tyhjillään	
318	Vasantie 3	1953	asuin/tyhjillään					
323	Väinölänrinne 6	1951	asuin/tyhjillään				sauna/tyhjillään	

LIITE 7 MUUTTUNUT KÄYTTÖTARKOITUS

4/6

Nro	OSOITE	NYKYINEN PÄÄRAKENNUS, JONKA KÄYTTÖ ON MUUTTUNUT		SIIRRETTY RAKENNUS	NYKYISET PIHARAKENNUKSET, JOIDEN KÄYTTÖ ON MUUTTUNUT			
		RAK.VUOSI			ALKUPER. ASUINRAK.	ALKUPER. KARJARAK.	ALKUPER. MUU RAK.	ALKUPER. MUU RAK.
325	Vasantie 57					karjarak./varasto ja sauna	junavaunu/liiteri	
328	Viskaalintie 43	1950	asuin/tyhjillään			karjarak./tyhjillään	talousrak./tyhj.	
331	Viskaalintie 19					lampola/verstas		
400	Haaparinne 20						junanvaunu/koirank.	
402	Juurussuontie 164 B	1945	asuin/tyhjillään			navetta/tyhjillään	sauna/tyhjillään	
403	Juurussuontie 250					karjarak./varasto		
405	Juutisentie 17					navetta/varasto	junanvaunu/varasto	
406	Kalilantie 19						talli/varasto	
407	Kalilantie 41			sauna			sauna/varasto	
408	Kummunkankaantie 122					navetta/varasto	autotalli/varasto	
410	Kummunkankaantie 154			2 vajaa			vaja-asuin/vaja	
416	Louhelantie 2	1909	maatilan päärak/asuin	halkoliiteri		navetta/tyhjillään	sikala/varasto	
417	Purolantie 19			piharakennus				
418	Ruunapalolaita						jalasmökki/tyhjillään	jalasmökki/tyhj.
420	Ruunapalolaita 14	1948	asuin/tyhjillään			navetta/varasto		
421	Ruunapalolaita 34					navetta/tyhjillään		
423	Särkisuontie	1944	asuin/tyhjillään			navetta/raunio	sauna/tyhjillään	
424	Särkisuontie 10						niittykämpä/tyhj.	talli/tyhjillään
425	Särkisuontie 38						vaja/tyhjillään	vaja/tyhjillään
426	Sääskensuontie 124	1968	loma/tyhjillään				vaja/tyhjillään	vaja/tyhjillään
428	Sääskensuontie 183 A					karjarak./piharak.		
429	Sääskensuontie 195					karjarakennus/talli	jalasmökki/tyhj.	
432	Sääskensuontie 260						junanvaunu/varasto	
435	Sääskensuontie 301						navetta/varasto	jalasmökki/varasto
437	Sääskensuontie 358					asuin/tyhjillään	karjarakennus/varasto	
502	Alapellontie 31	1953	asuin/loma					
505	Heikkilänsaarentie 15			kesämaja			kesämaja/leikkimökki	
508	Heikkilänsaarentie 28 a						junavaunu/vaja	
518	Heikkilänsaarentie 38					loma/autotalli-varasto		
523	Heikkilänsaarentie 57	1952	loma/varasto					
529	Honkarinne 6					navetta/puusepänpäns		
536	Juurussuontie 11					navetta/varasto	sauna/varasto	
537	Juurussuontie 13					navetta/autotalli	autotalli/vaja	
538	Jyränkuja 1				asuin/vieras-maja			
542	Jyränkuja 7						sauna/puohi	
545	Jyräntie 62					karjarak./varasto		
549	Kanniaisentie 1	1909	huvila/asuin			asuin/tyhjillään	talousrak/autotalli	

LIITE 7 MUUTTUNUT KÄYTTÖTARKOITUS

5/6

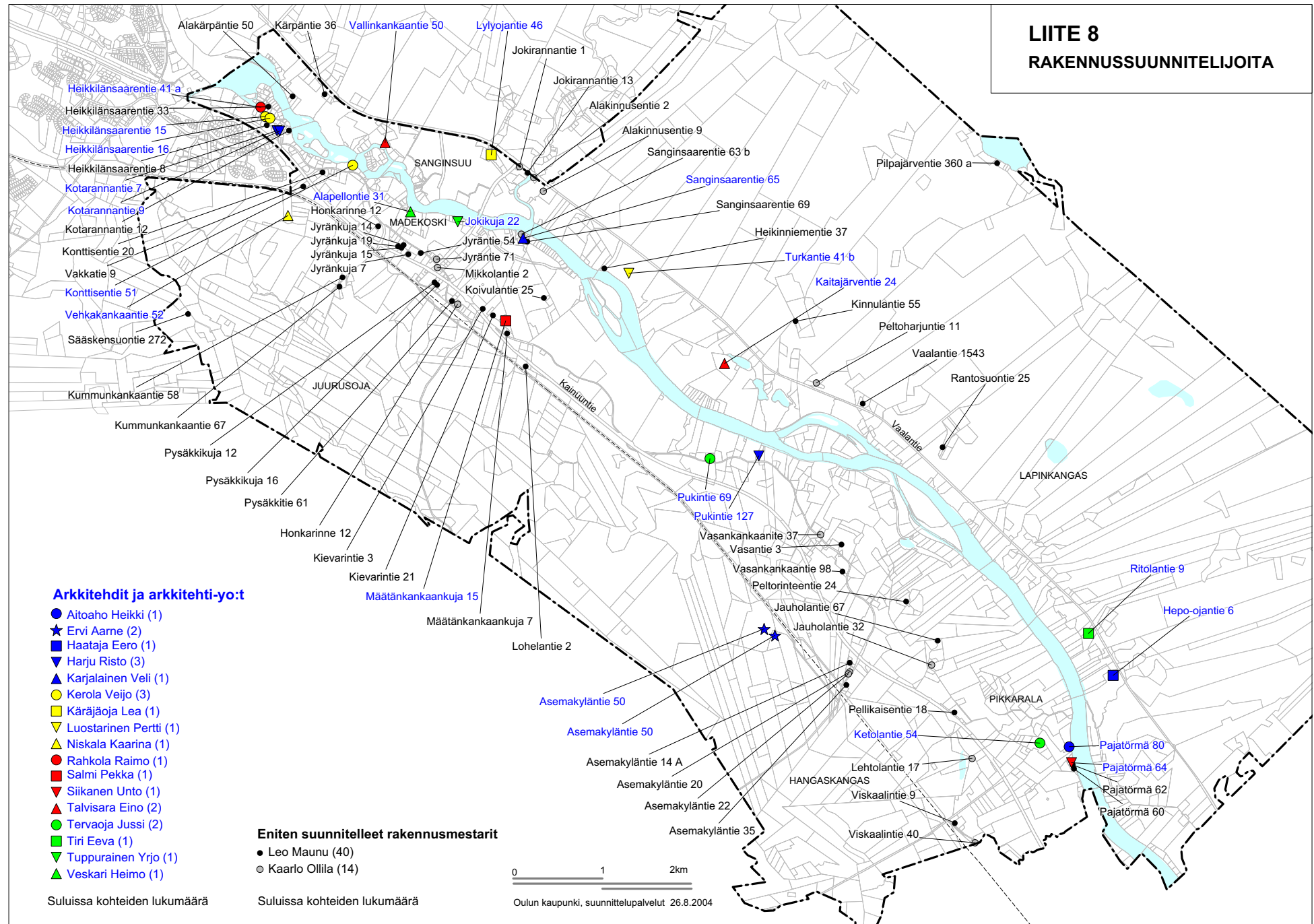
Nro	OSOITE	NYKYINEN PÄÄRAKENNUS, JONKA KÄYTTÖ ON MUUTTUNUT		SIIRRETTY RAKENNUS	NYKYISET PIHARAKENNUKSET, JOIDEN KÄYTTÖ ON MUUTTUNUT			
		RAK.VUOSI			ALKUPER. ASUINRAK.	ALKUPER. KARJARAK.	ALKUPER. MUU RAK.	ALKUPER. MUU RAK.
552	Kievarintie 1					karjarak./varasto		
555	Kievarintie 3	1965	karjarakennus/asuin		asuin/varasto		liiteri/verstas	savusauna/tyhj.
557	Koivulantie 25			aitta				
560	Koivurannantie 13						sauna/tyhjillään	
565	Konttisentie 32						autotalli/venetalli	
567	Konttisentie 57						maakellari/tyhjillään	
569	Konttisentie 72					navetta/varasto		
570	Koskenranta 15			aitta				
571	Koskenranta 20	1917	asuin/loma					
582	Kotarannantie 8						sauna/varasto	
583	Kotarannantie 9			kesäasunto				
587	Lukantie 31	1899	maatilan päärak/asuin				piharak./talli	
588	Lukantie 33	1890	maatilan päärak/loma					
589	Lukantie 35						talli/liiteri	lantala/autotalli
596	Madekoskentie 67	1965	loma/tyhjillään					
597	Madekoskentie 68	1909	maatilan päärak/asuin			navetta/varasto		
598	Madekoskentie 69	1956	loma/asuin	kesämökki				
600	Marttilantie 31	1899	maatilan päärak/asuin					
601	Marttilantie 35			puohi				
602	Mikkolantie 11					navetta / varasto		
603	Mikkolantie 16	1920	kauppa/asuin					
611	Määtäntie 19	1899	huvila/maatilan päärak		tilanhoitajan asunto/tyhj.	navetta/sikala	väentupa/tyhj.	varasto/talli
614	Pysäkkikuja 22			pikkumökki				
619	Pysäkkitie 18					navetta/verstas		
620	Pysäkkitie 2					navetta/varasto		
621	Pysäkkitie 33				asuin/varasto		savusauna/halkoliiteri	
624	Pysäkkitie 6				asuin/talousrak.			
628	Pysäkkitie 69						talous/varasto	
632	Pysäkkitie 89			aitta				
633	Ristonkuja 17						kioski/vaja	
634	Ristonkuja 9				asuin/talousrak.			
638	Sanginsaarentie 110	1972	sauna/asuin					
639	Sanginsaarentie 111	1976	asuin/loma					
644	Sanginsaarentie 135	1965	asuin/loma					
648	Sanginsaarentie 53	1969	loma/asuin					
655	Petäjäsaari			aitta				
658	Sanginsaarentie 60					karjarak./varasto		

LIITE 7 MUUTTUNUT KÄYTTÖTARKOITUS

6/6

Nro	OSOITE	NYKYINEN PÄÄRAKENNUS, JONKA KÄYTTÖ ON MUUTTUNUT		SIIRRETTY RAKENNUS	NYKYISET PIHARAKENNUKSET, JOIDEN KÄYTTÖ ON MUUTTUNUT			
		RAK.VUOSI			ALKUPER. ASUINRAK.	ALKUPER. KARJARAK.	ALKUPER. MUU RAK.	ALKUPER. MUU RAK.
663	Sanginsaarentie 70	1967	asuin/tyhjillään					
664	Sanginsaarentie 75	1960	asuin/loma					
669	Sanginsaarentie 91	1957	loma/tyhjillään				vaja/tyhjillään	
670	Sanginsaarentie 93	1952	loma/tyhjillään					
673	Turkansaarentie 45				asuin/varasto	navetta/varasto		
679	Vanharinne 14	1954	asuin/tyhjillään				talousrak./tyhjillään	
684	Vanhatie 31				sotilastorp.-huvila/varasto		hevostalli/piharak.	
686	Vanhatie 52			kesämaja				
688	Vanhatie 59	1969	huvila/asuin					
689	Vanhatie 22	1964	loma/varasto					
700	Alakinnusentie 2					navetta/piharakennus		
701	Alakinnusentie 25	1960	asuin/loma			karjarak./romahtanut		
702	Alakinnusentie 26	1899	maatilan päärak/asuin					
704	Alakinnusentie 25 b				huvila/tyhjillään		talli/tyhjillään	aitta/sortunut
707	Alakärpantie 56						talousrak/varasto	
713	Kaiposenniementie 32	1973	loma/asuin					
716	Kaiposenniementie 42	1906	lohensiitosl./loma					
717	Kaiposenniementie 44	1911	huvila/tyhjillään		huvila/tyhjillään			
718	Kaupintie 46	1860	maatilan päärak/asuin	asuinrakennus		navetta/konekorjaamo	sauna/liiteri	
724	Korhosenukuja 38					navetta/laitoskeittiö		
729	Korhosensaari 3	1959	mökki/asuin					
732	Kärpantie 20	1925	asuin/loma					
734	Kärpantie 40	1950	asuin/loma					
735	Kärpantie 46	1945	asuin/loma					
739	Lylyojantie 46			lato		navetta/autotalli	sauna/varasto	autotalli/varasto
740	Lylyojantie 60				asuin/varasto		maakellari/tyhj.	
741	Lääketehtaantie 2						koe-eläinlab/tyhj.	tuotantorak/tyhj.
743	Sanginniementie 44		maatilan päärak/lastenkoti					
745	Sanginsuuntie 17			asuin ja varasto				
746	Sanginsuuntie 25	1965	asuin/loma					
751	Vallinkankaantie 12						talousrak./talli	
752	Vallinkankaantie 17 a						leikkimökki/tyhj.	
754	Vallinkankaantie 40				asuin/tyhjillään			
758	Ylikärpantie 30			puohi				

LIITE 8 RAKENUSSUUNNITELIJOITA





PIKKARALAN SEISAKE (1926)

TAKAKANNEN KUVAT



SUVIRINNE, PIKKARALA (1930-L.)



KÄPYKARISTAMO, SANGINSUU (1955/61)



KESTILÄ, PIKKARALA (1949)



TERVEYSTALO, SANGINSUU (1940-L.)



AARNE ERVI (1955):
PIKKARALAN SÄHKÖASEMA, VALVOMO



PIENTOLA, SANGINSUU (1911)



LISÄTIETOJA OULUJOKIVARREN KAAVOITUKSESTA

Oulun kaupunki
Suunnittelupalvelut
Kirkkokatu 2A, PL 1
90015 OULUN KAUPUNKI

Puh. (08) 558 410, Fax. (08) 558 41708
kaupunkisuunnittelu@ouka.fi
www.ouka.fi/yleiskaavoitus/oulujokivarsi



OULUJOKIVARREN
rakennusperintö

OULUN KAUPUNKISUUNNITTELU
SARJA A 170 ISSN 0357-8194

