

HIETASAARI



Hietasaaren alue on maankohoamisrannikkoa, jossa on rehevää kasvillisuutta, vanhaa puisto- ja puutarhalajistoa vanhojen huviloiden ja puutarhojen kirjomaa virkistys- ja ulkoilualueutta. Alueella voi tutustua merenrannan eri kasvillisuusvyöhykkeisiin, rantaniittyihin, rantametsiin, tuoreisiin ja lehtomaisiin kankaisiin sekä runsaaseen linnustoon.

Hietasaari sijaistaa Oulun kaupungin edustalla keskustan välittömässä läheisyydessä Nallikarin matkailualueen yhteydessä. Pääasiallinen ulkoilureittien aloituspiste on Nallikarissa. Henkilöautolla tai bussilla Nallikariin saavutaan Toppilansalmen sillan kautta. Kävellessä ja pyöräillen Nallikariin on noin 3 km matka keskustasta Pikisaaren ja Oulujoen suistosiltojen maisemareitin kautta. Paikallisen liikenteen bussi liikennöi Oulun keskustasta suoraan Nallikariin.

Lähtöpiste	Nallikarin pysäköintialue, Holstinsalmentie, 90500 Oulu tai Johteenkujan pysäköintialue, Johteenkuja, 90500 Oulu.
Reitin kesto	Useita eri pituisia reittejä
Palvelut	Nuotiopaikka, luontolava, lintutorni, Nallikarin grillauspaikat ja kaupalliset palvelut
Reitti-merkintä	Kylpylähotellin edustan pysäköintialueella selkeät opasteet
Vaativuus	Helppo, ei isoja korkeusvaihteluja. lähtöpaikalle pääsee bussilla, autolla, pyörällä ja kävellessä. Reitit ovat kuljettavissa pyörätuolilla tai lastenvaunujen kanssa. Keväällä ja runsaiden sateiden jälkeen reitin pinta voi kuitenkin olla pehmeä.







HIETASAAREN KIERROS 5,2 KM

Alueen pisimmällä ulkoilureitillä näet kaikki Hietasaaren keskeiset nähtävyydet. Reitti kulkee Nallikarista meren rantaan myötäillen kohti etelää. Reitin varrella on Loistokarin luontolava ja nuotiopaikka sekä Rantakurvin lintutorni, josta reitti kääntyy itään. Johteenhovin männikön, Salasalmen luhdan, niittyjen ja pensaikkojen kautta reitti kulkee vanhalla huvila-alueelle ja siitä kevyen liikenteen väylää takaisin Nallikariin.











Retkeilypalvelut

-  Majoitus
-  Nuotiopaikka
-  Lintutorni- tai lava
-  P-alue
-  Ravintola, kahvila
-  Uimaranta

Retkeilyreitit

-  Hietasaaren kierros 5,2 km
-  Kutterinkujan reitti 4,3 km
-  Lintutornin reitti 3,2 km
-  Hietasaaren valaistu latu/
pururata 2 km
-  Loistokarin reitti 1,7 km
-  Hietasaaren talvireitti

Palaute: e-kartta.ouka.fi/eFeedback/

KUTTERINKUJAN REITTI 4,3 KM

Toiseksi pisimmällä ulkoilureitillä näet kaikki Hietasaaren keskeiset nähtävyydet. Reitti on muuten sama kuin Hietasaaren kierros, mutta kulkee Johntenhovilta lyhyempää reittiä takaisin Nallikariin.

LINTUTORNIN REITTI 3,2 KM

Lintutornin reitti kulkee Nallikarista meren rantaan myötäillen ohi Loistokarin luontolavan ja nuotiopaikan Rantakurvin lintutornille. Reitillä voit tutustua luhdan lajistoon ja rantametsiin. Lintutornilta reitti kääntyy kohti koillista ja palaa takaisin Nallikariin.

HIETASAAREN VALAISTU LATU/ PURURATA 2 KM

Hietasaaren pururata kulkee kylpylähotellin edestä leirintäalueen ohi kohti itää ja Mustasaaren Holstinpuistoa ja palaa puiston kiertäen takaisin Nallikariin. Holstinpuistossa näet lehtomaisen kankaan lajeja, vanhoja lehti- ja havupuita sekä istutettuja sembramäntyjä.

LOISTOKARIN REITTI 1,7 KM/ RANTAREITTI 2 KM

Loistokarin reitti tai hieman pitempi Rantareitti myötäilevät pääasiassa meren rantaan tehden pienet kierrokset sisemmälle Hietasaareen.