

# OULUN KAUPUNKI

## YHDYSKUNTA- JA YMPÄRISTÖPALVELUT

ASEMAKAAVAN MUUTOS:

IINATIN KAUPUNGINOSA  
KORTTELI 37 TONTTI 6

KORTTELIALUEELLE ON OSOITETTU ASEMAKAAVASSA SITOVA TONTTIJAKO,  
JOKA ON ESITETTY TARKEMMIN TONTTIJAKOKARTALLA.

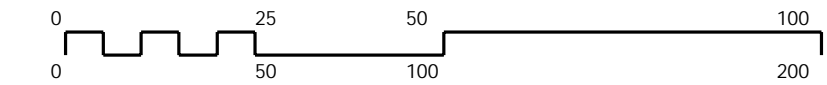
ALUEELLA ON VOIMASSA 18.6.1986/1136 HYVÄKSYTTY ASEMAKAAVA.

POHJAKARTTA ON MAANKÄYTTÖ- JA RAKENNUSLAIN 54a§ MUKAINEN  
JA VASTAA OLOSUHITEITA 17.11.2023.

MAANMITTAUSINSINööri

PENTTI STENIUS





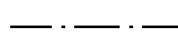


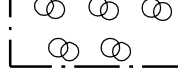
MITTAKAAVA 1:1000  
POIST. MERK. 1:2000



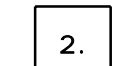
### ASEMAKAAVOITUS

KAAVATUNNUS-DRNO	LAATIMIS-PAIVAMAARA	KORJAUS-PAIVAMAARA	YHDYSKUNTA-LAUTAKUNTA	KAUPUNGIN-VALTUUSTO	VOIMAANTULO-PAIVAMAARA
564-2556 317/2023	1.2.2024		7.5.2024	*****	17.6.2024
SUUNNITTELIJA TEEMU JOKELAINEN			PIIRTAJA HENNA PEKKALA		
KAAVOITUSJOHTAJA KARI NYKANEN					

### ASEMAKAAVAMERKINNÄT JA -MÄÄRÄYKSET:

- 5  Erillispientalojen korttelialue.
- 82  3 m kaava-alueen rajan ulkopuolella oleva viiva.
- 82-1  3 m sen asemakaava-alueen ulkopuolella oleva viiva, jonka sisäpuolelta asemakaavamerkinntät ja -määräykset poistetaan.
- 84  Korttelin, korttelinosan ja alueen raja.
- 85-1  Eri asemakaavamääräysten alaisten alueenosien välinen raja.
- 86-1  Ohjeellinen eri asemakaavamääräysten alaisten alueenosien välinen raja.
- 91-1 **26** Kaupunginosan numero, joka ei vahvistu.
- 92-1 **IINATTI** Kaupunginosan nimi.
- 93 **37** Korttelin numero.
- 96 **220** Rakennusoikeus kerrosalaneliömetreinä.
- 100 **II** Roomalainen numero osoittaa rakennusten, rakennuksen tai sen osan suurimman sallitun kerrosluvun.
- 134  Istutettava alueen osa.
- 135-3  Säilytettävää puustoa.
- 147 **ajo** Ajoyhteys.
- 164 **2ap/as** Merkintä osoittaa, kuinka monta autopaikkaa asuntoa kohti on rakennettava.

### TONTTIJAKOMERKINNÄT:

-  Sitovan tonttijaon mukainen tontti.

