

**Oulu** Capital  
of Northern  
Scandinavia



# Sanginjoen ulkometsän kehittämistyöpaja 1 retkeilyreitit ja rakenteet

Screen.ion tulokset

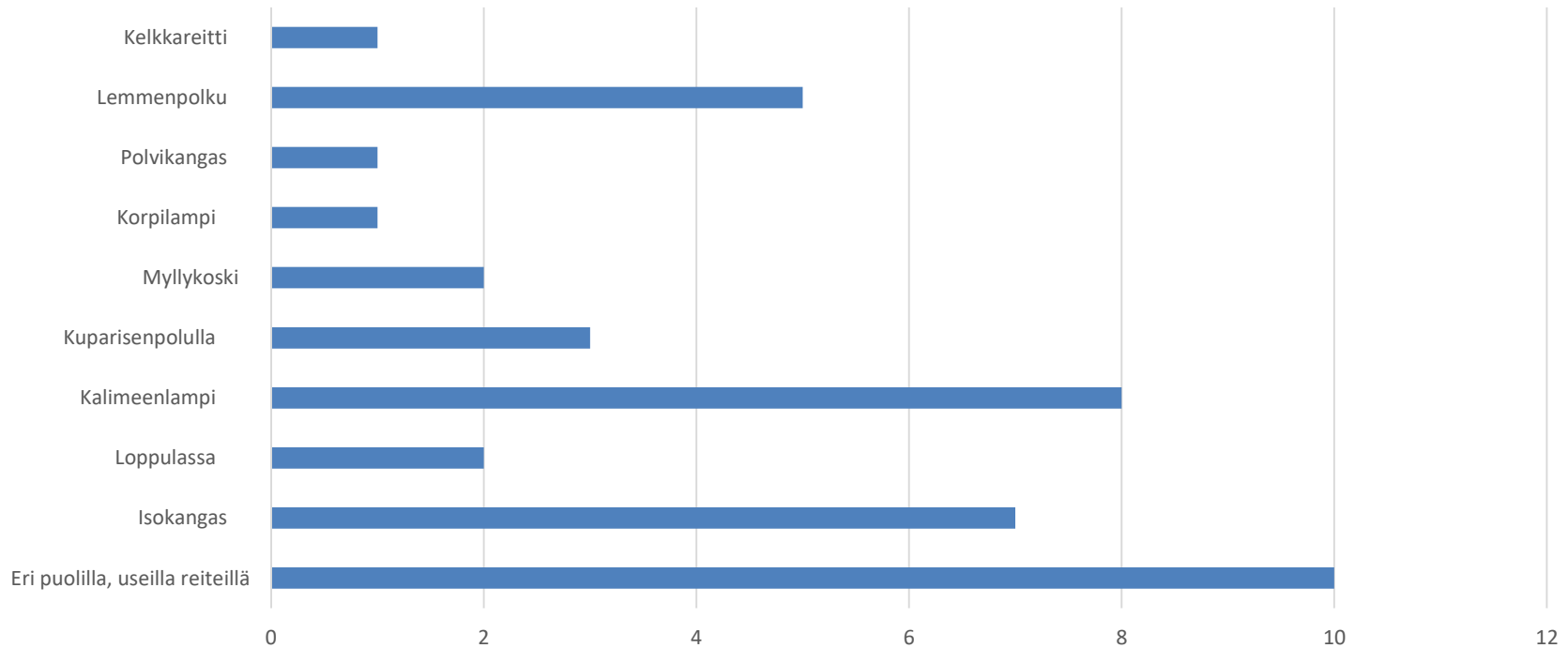
19.9.2019 klo 17.00-19.00

Ympäristötalolla, kahvila Leetassa, Solistinkatu 2.

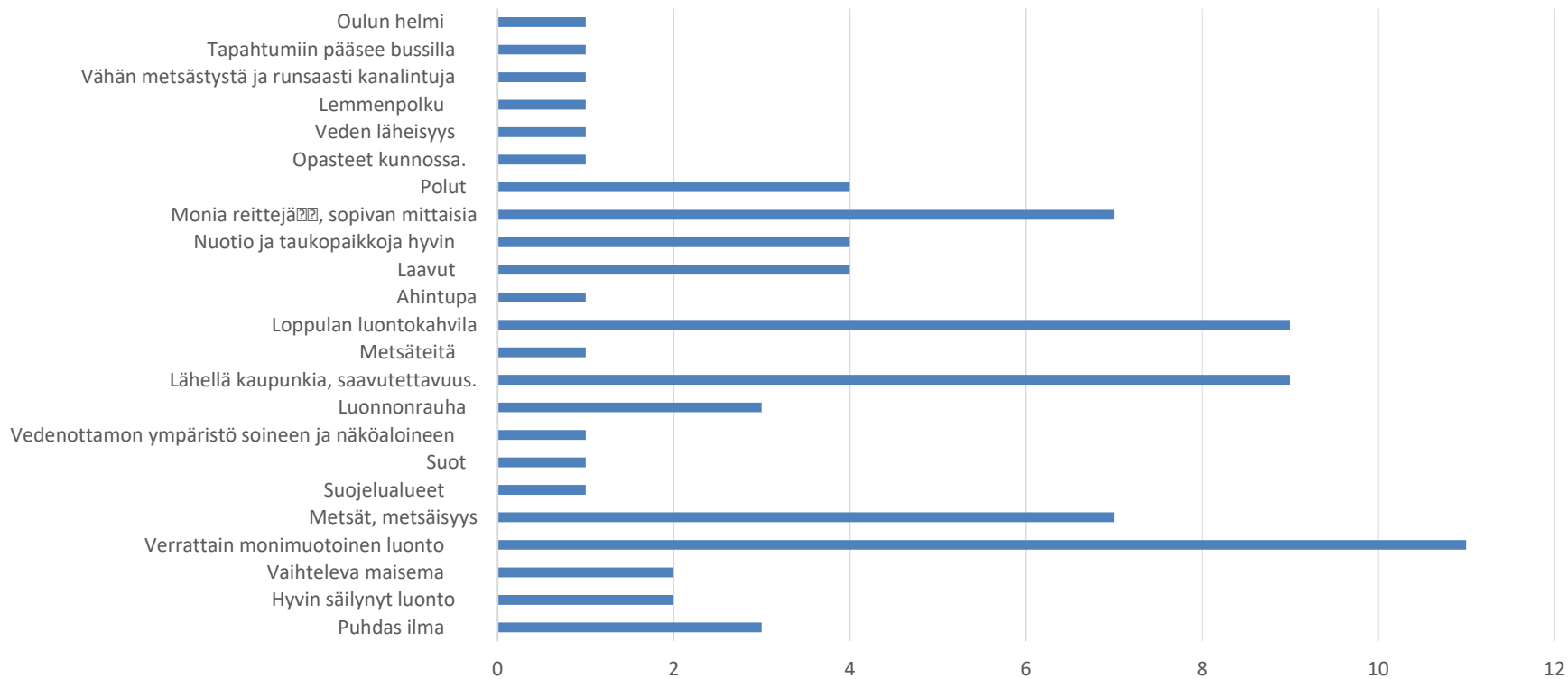
**OULU** | Yhdyskunta- ja  
ympäristöpalvelut



# Missä olet käynyt aiemmin Sanginjoella?

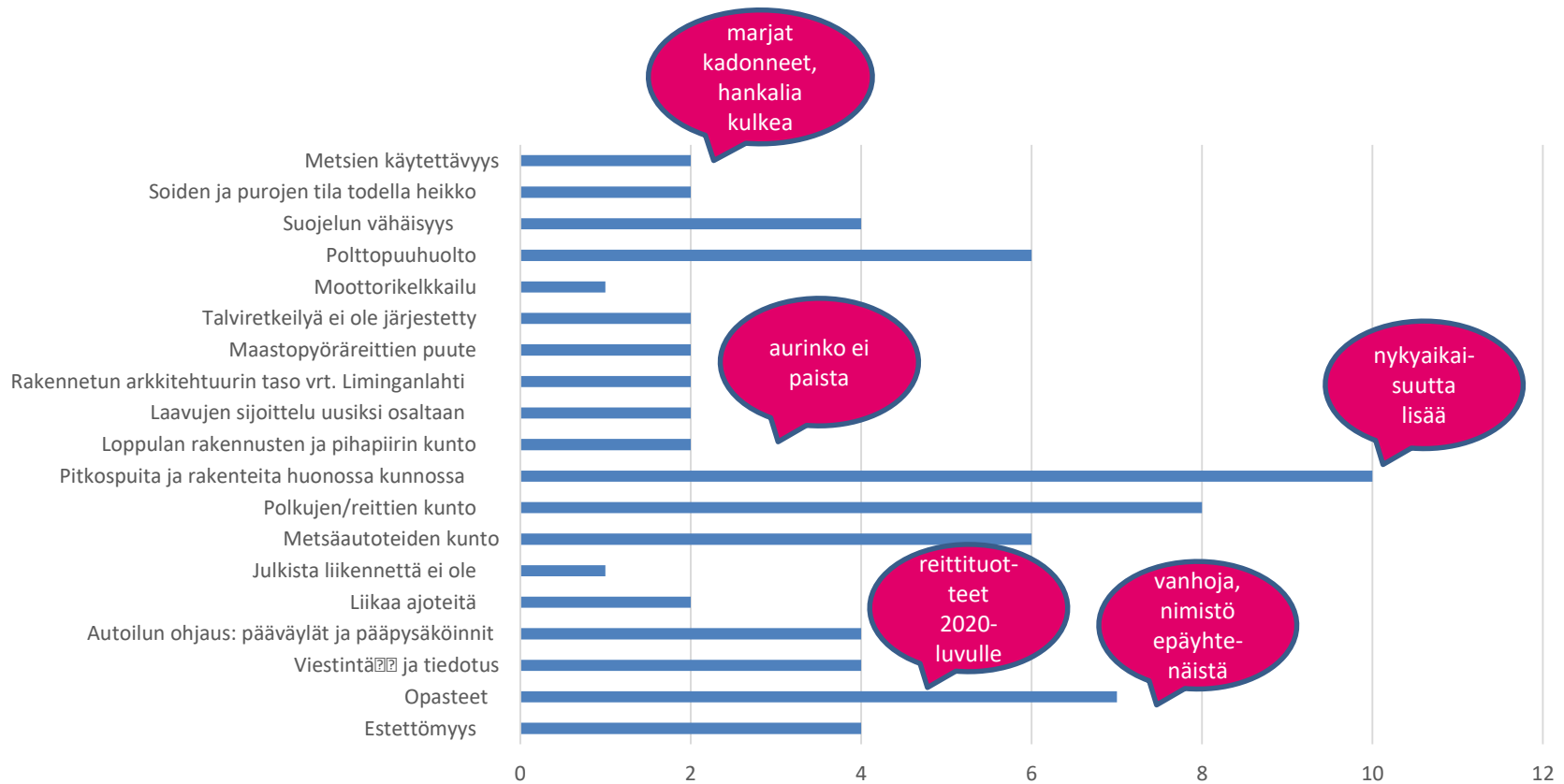


# Asiat, jotka ovat hyvin Sanginjoella



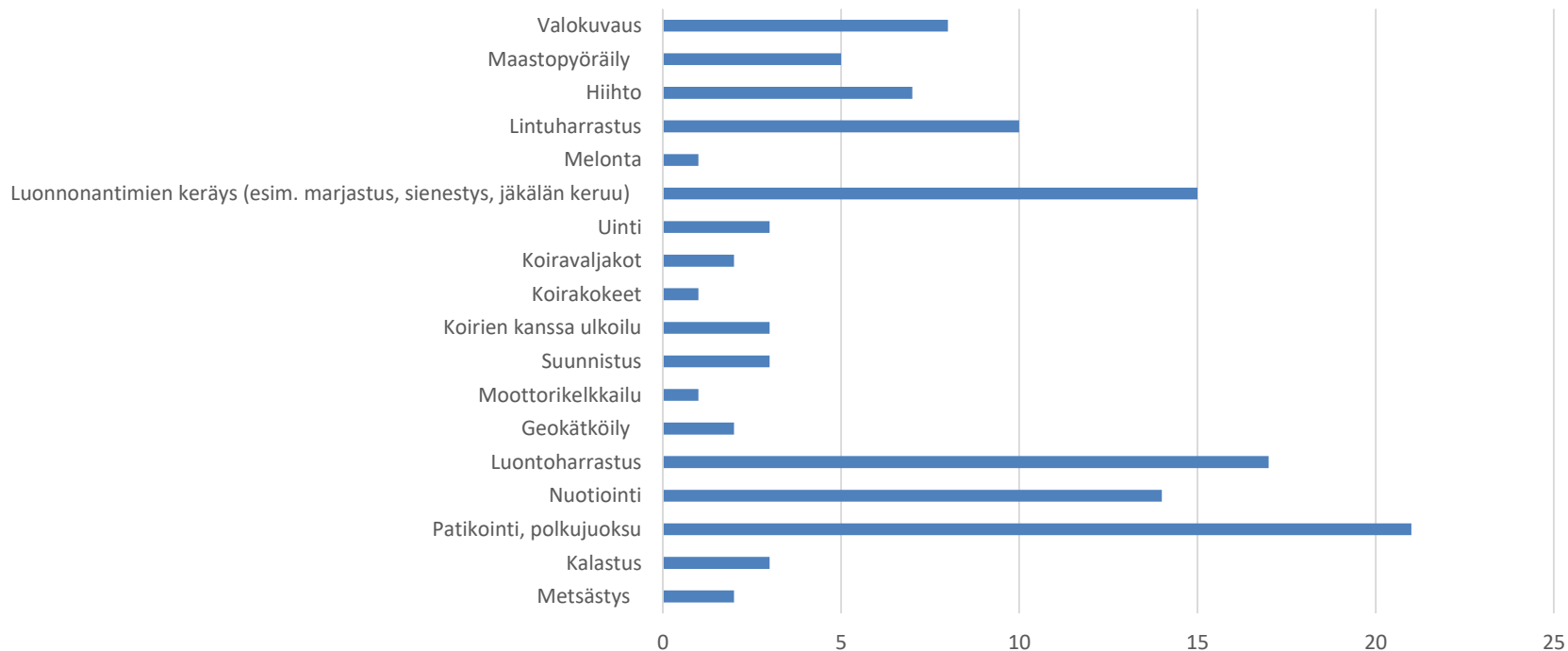


# Asiat, jotka ovat huonosti Sanginjoella

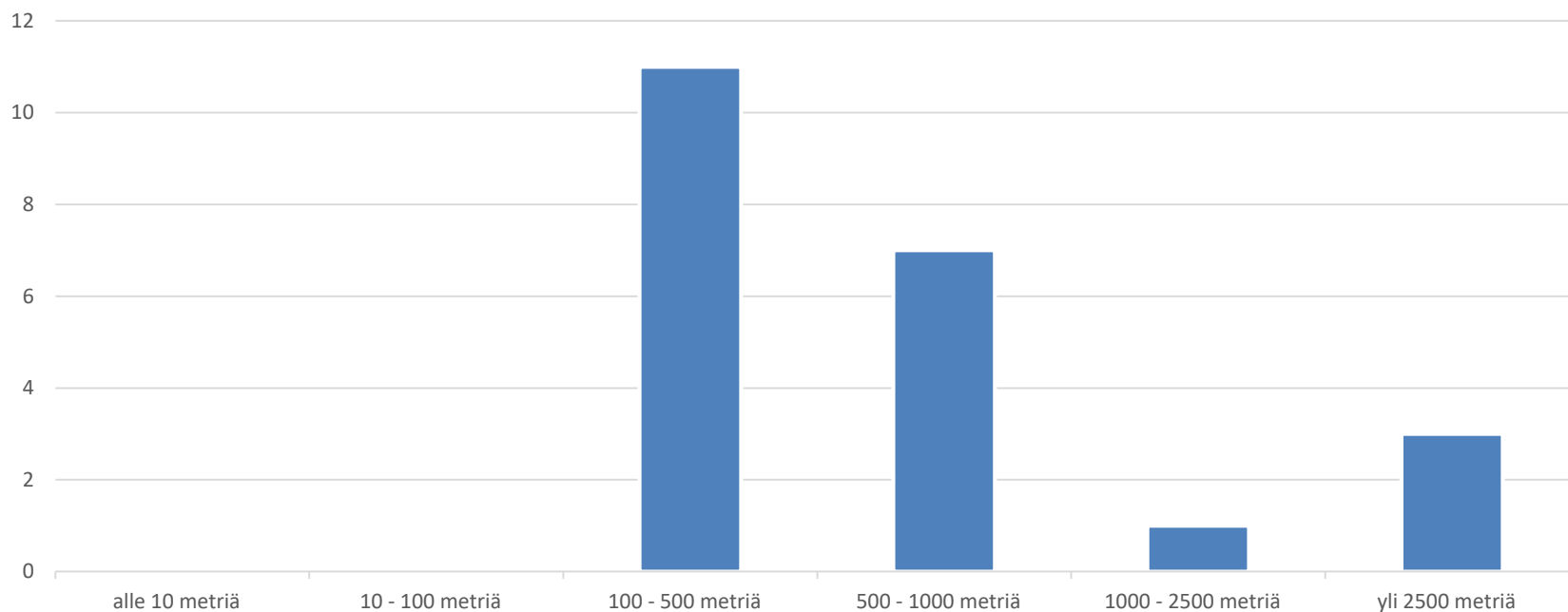




# Tärkeimmät virkistyskäytön muodot Sanginjoella

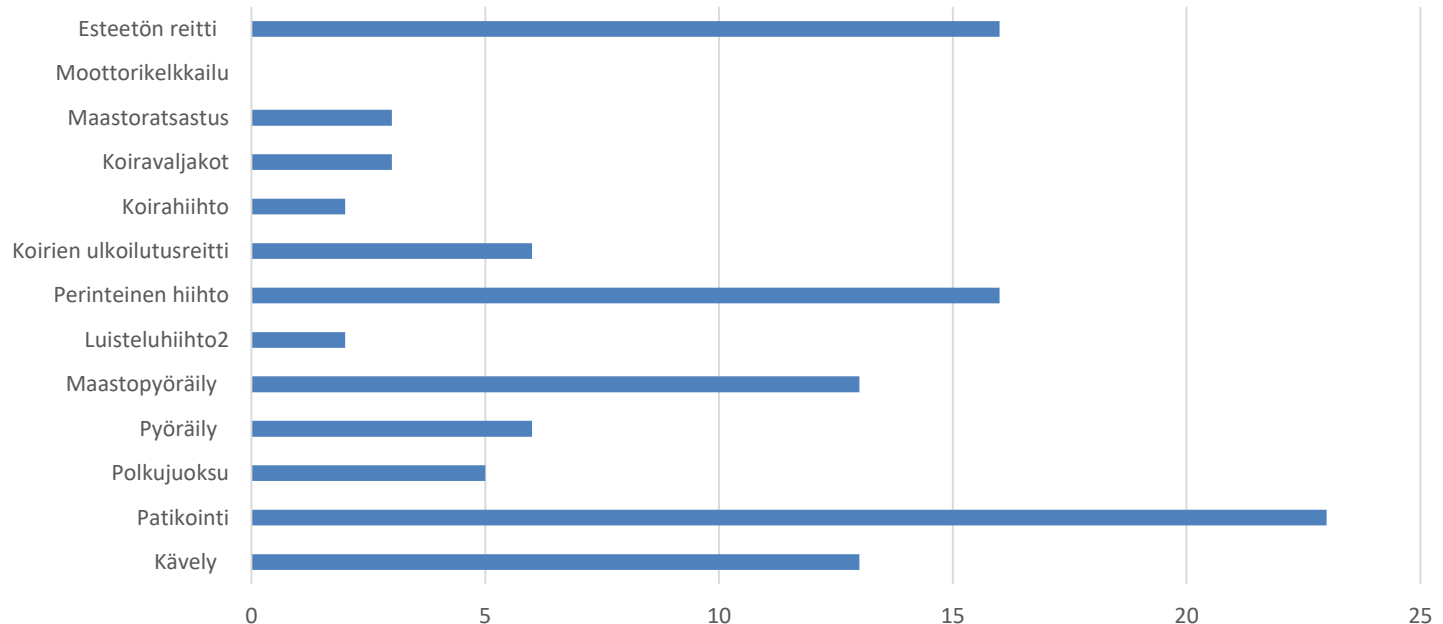


# Kuinka lähelle luontokohteita tulisi päästä autolla Sanginjoella?



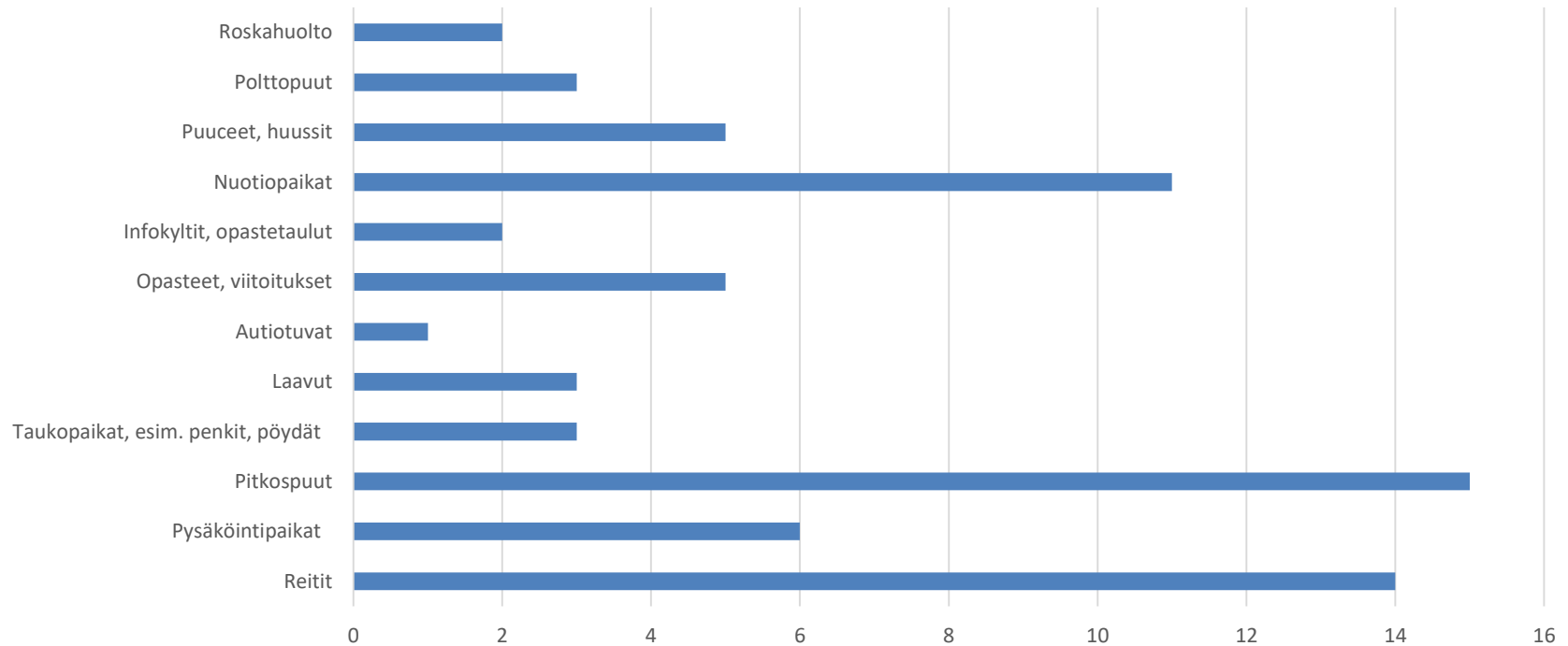


# Millaisia reittejä tulisi osoittaa Sanginjoelle?





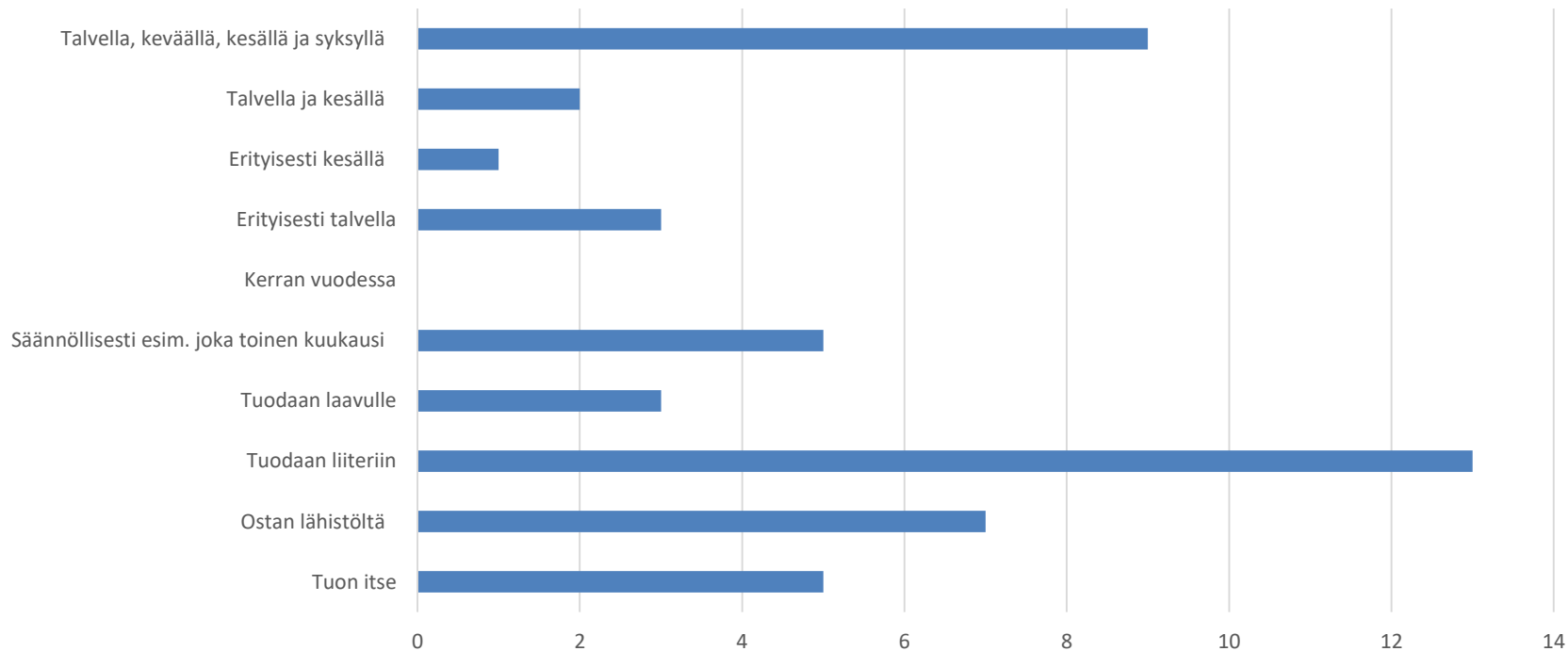
# Mihin haluaisit ohjattavan rahaa Sanginjoella?







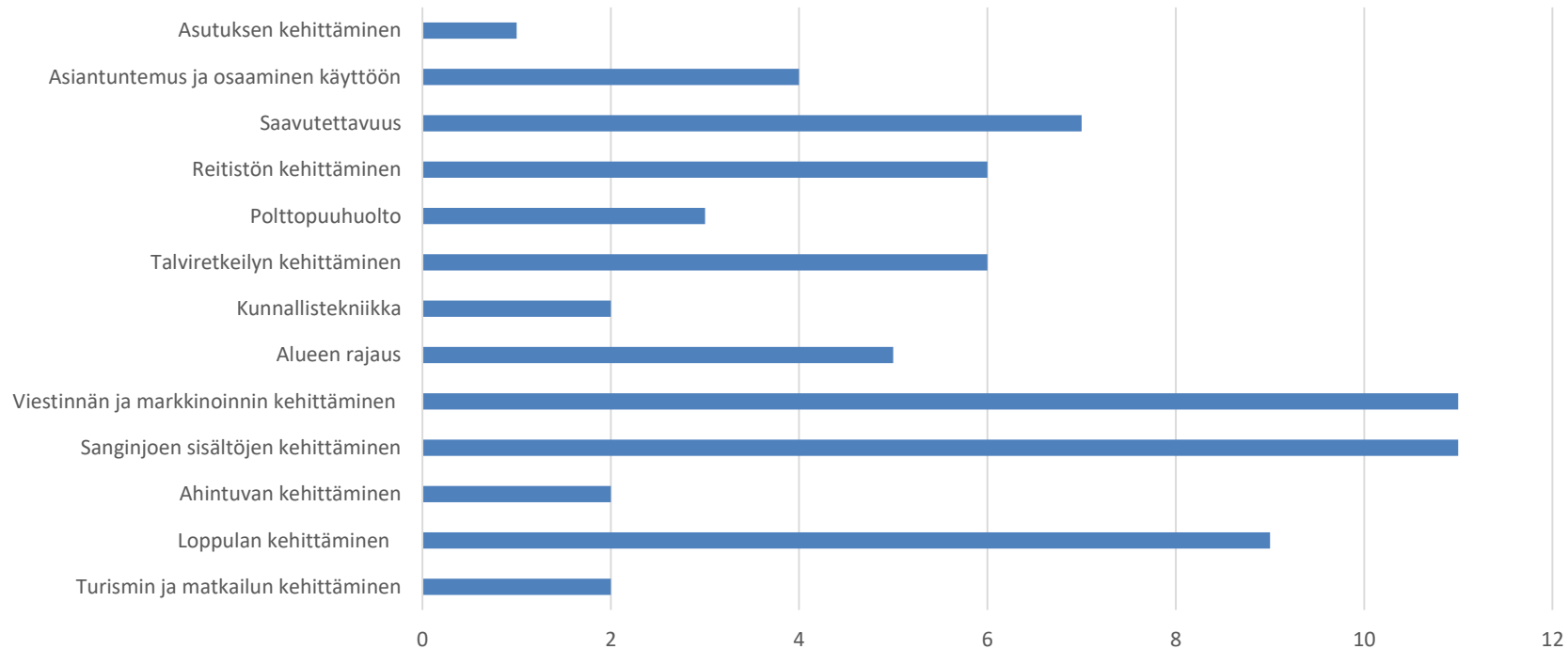
# Polttopuiden toteutustapa



- rankoina ja pöleinä, rankoina kuten Posion Korouomalla, rankoja ja ketjussa työkalut paikalle, saha ja kirves liiterissä



# Mitä muuta haluaisit tuoda esille Sanginjoen kehittämiseksi?



# Mitä muuta haluaisit tuoda esille Sanginjoen kehittämiseksi? perustelut ed. diaan

- Sanginjoen sisältöjen kehittäminen
  - kehitetään kestävästi ja pidetään huolta alueesta, kaikkien paikaksi
  - luomukeruualue
  - luonnontuotteiden esittelyä,
  - sien- ja kasvikurssit,
  - tapahtumia, opastettuja retkiä,
  - retkeilyreittipeli,
  - metsästys pois Isokankaan suojelun alueen kupeesta,
  - alkuperäislajiston luonnonvaraiset eläimet pl. hirvi rauhoitettava,
- Viestinnän ja markkinoinnin kehittäminen
  - tietoa ja informointia alueesta ja reiteistä monella kielellä, reitit tunnetuksi myös koululaisille
  - oikein suunnattu markkinointi,
  - jaettava/tulostettava kartta,
  - opasteita myös englanniksi,
  - tuotekortit reiteistä kuntoon
  - nettiviestintä kuntoon
  - Gps paikannuksella toimiva sovellus, joka antaa infoa kohteesta ja reiteistä, esim. Outdooractive reittiviestinnän alustana käyttöön
- Loppulan kehittäminen
  - kunnostus,
  - kaupungin retkeilykeskus , luontokeskus kaikenikäisille,
  - opastuskeskus-kahvilaksi, jota yhteisöt ja järjestöt voivat pyörittää
  - kahvila/infopiste, puiden ostopaikka, vesipiste
  - lapsille tehtävärasteja luonnosta, luontotuotereitti
- Saavutettavuus
  - upea kohde lähellä kaupunkia
  - tiet kuntoon reiteille pääsemiseksi,
  - turvallinen pyöräreitti kaupungista,
  - autoilla kulku toimivaksi parkkipaikoille saakka,
  - julkisella liikenteellä pääsy lähelle reittejä, citybusi lähelle kesäaikana 2x päivässä,
  - yhteys Ylikiimingintielle, josta linja-autoyhteys
- Reitistöjen kehittäminen
  - talviretkeilyn haltuunotto
  - reittien lisäys: lumikenkäily, hiihto, koiravaljakko, suunnistuspesteitä, kestorasteja, monikäyttö jne.,
  - välinevuokraus esim. lumikengät,
  - vesipiste reittien alkuun,
  - esteettömät reitit: kohtuullisella hinnalla hyvää laatua (kustannus-hyötysuhde arvioitava tarkasti),
  - patikka-, hiihto- ja maastopyöräilyreitti kaupungista (esim. Kivikkokangas, Valkeisjärvi) ulkometsän läpi Loppulaan ja Sanginjoelle
- Asiantuntemus ja osaaminen käyttöön
  - aktiivisen talkootoiminnan järjestäminen, käyttäjät mukaan kohteiden hoitoon,
  - harrasteryhmien edustajien asiantuntemus reittien kehittämisessä,
  - kävijälaskurit ja kävijätyytyväisyyskyselyt,
  - kokemusasiantuntijoiden hyödyntäminen esteettömyyden ja soveltavan liikunnan kehittämisessä
- Kunnallistekniikka
  - aurinkosähkö ym. tarvittavaan energiantuotantoon,
  - ekologinen viemäröinti ja jätehuolto



# Kiitos!